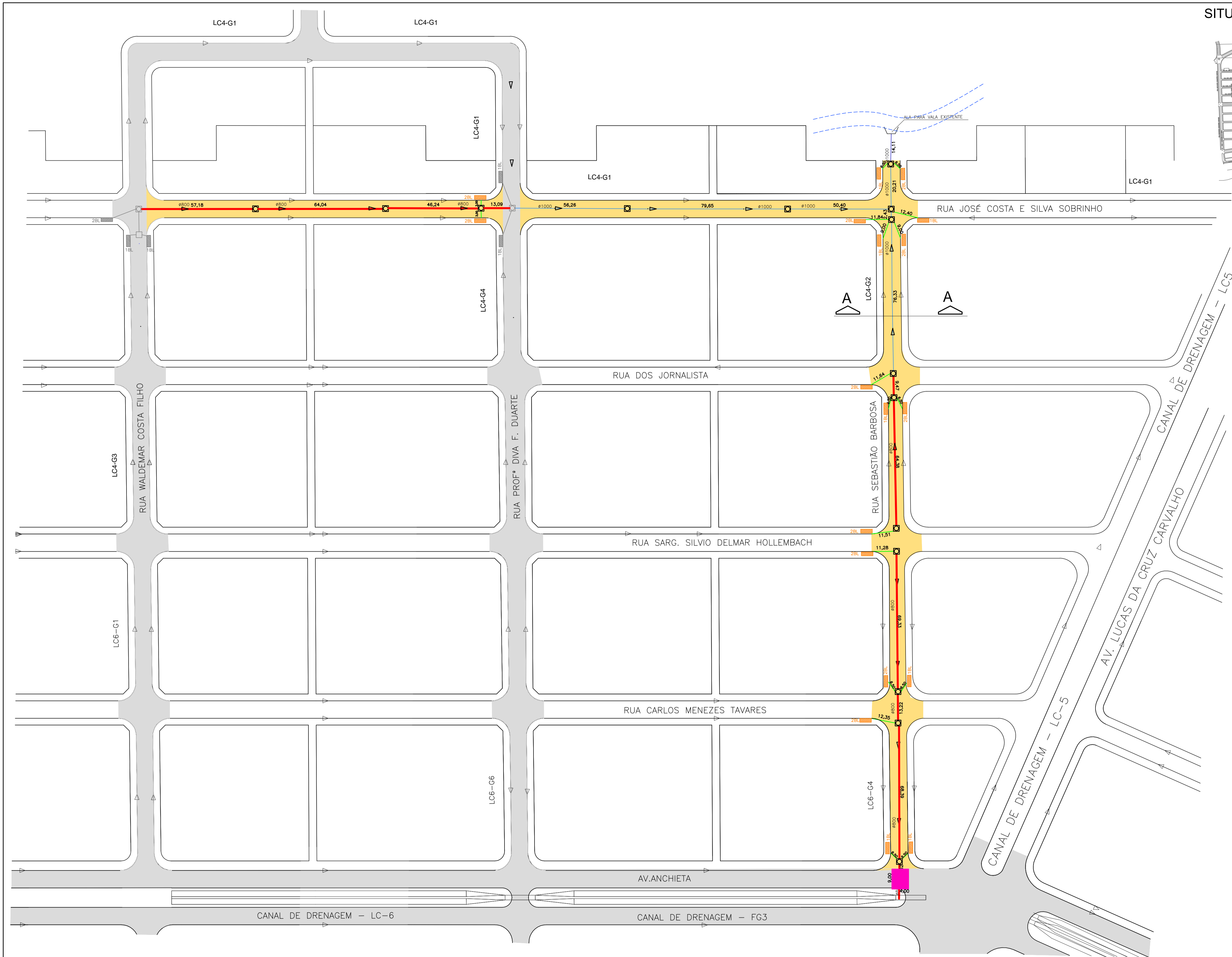
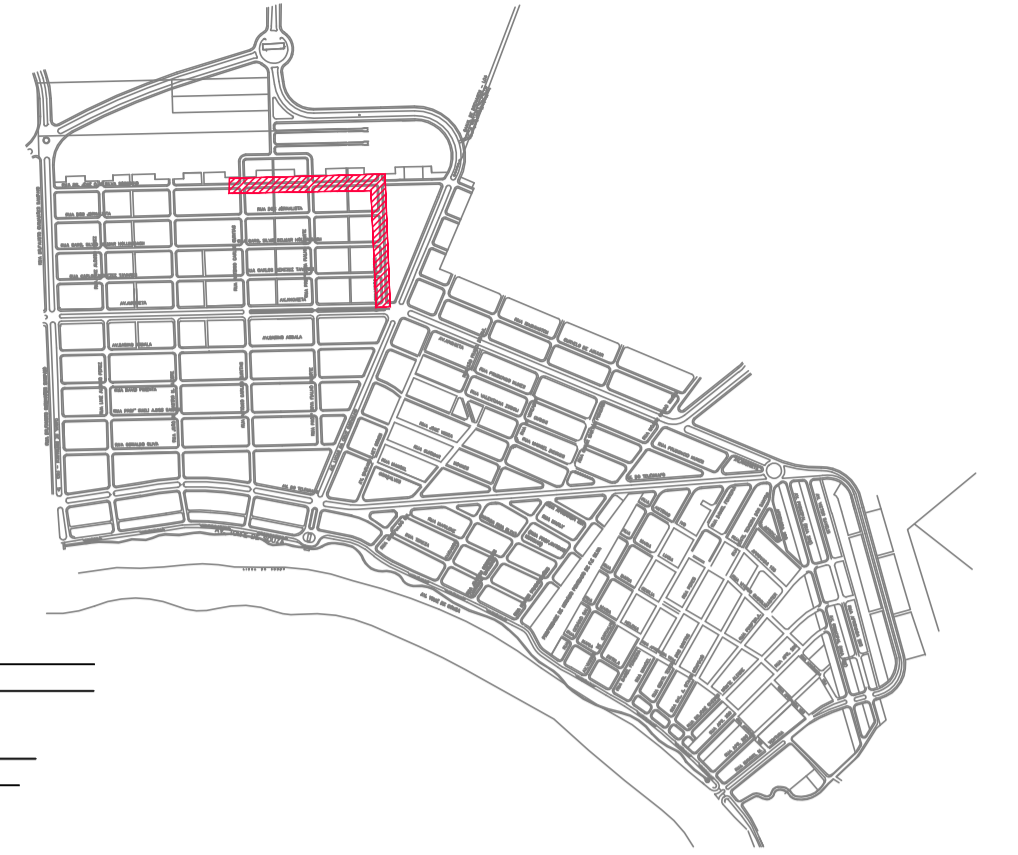
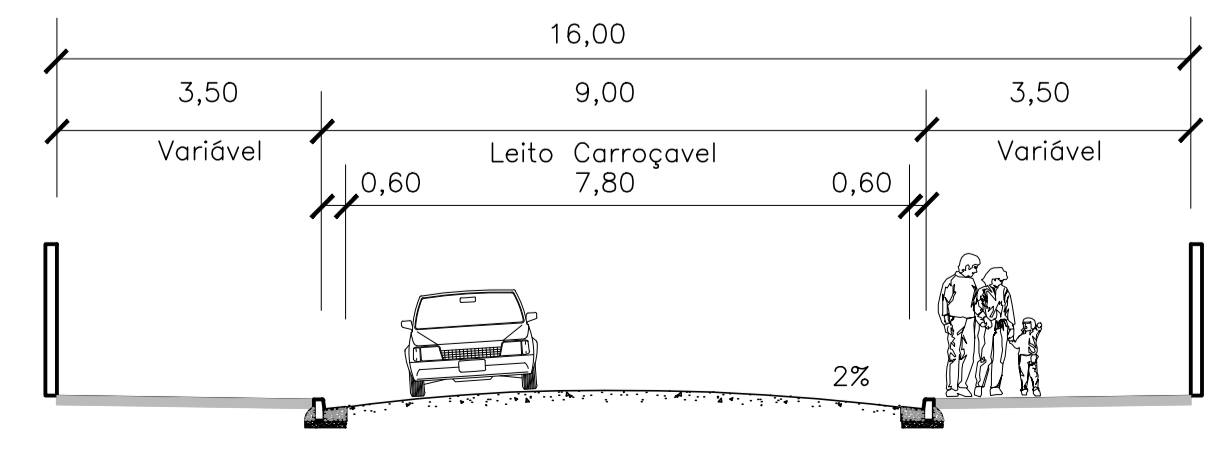


SITUAÇÃO SEM ESCALA



- LEGENDA**
- TUBO Ø 100
 - TUBO Ø 80
 - TUBO Ø 40
 - PV - POÇO DE VISITA
 - BL-BOCA DE LOBO
 - DEMOLIÇÃO DE ASFALTO
 - ALA/DESEMBOQUE
 - GALERIA EXISTENTE
 - VALA EXISTENTE
- OBS: OS COMPRIMENTOS INDICADOS DE GALERIAS SÃO ENTRE POÇOS DE VISITA



CORTE AA
ESCALA 1/10

- Ruas á Pavimentar
- Pavimentação Existente

ASSUNTO: OBRAS DE INFRAESTRUTURA		DESENHISTA	
LOCAL: RUAS DR. JOSÉ COSTA DA SILVA SOBRINHO E RUA SEBASTIÃO BARBOSA - JD. INDAÍÁ 2ª GLEBA		TOPOGRAFO	
TITULO: PROJETO DE DRENAGEM		DATA	
ENGR. CIVIL REGIANE DE LOURDES TOLEDO MACHADO CREA 060183244-6		ESCALA 1/1000	FOLHA 02/04
		DATA FEV/2017	