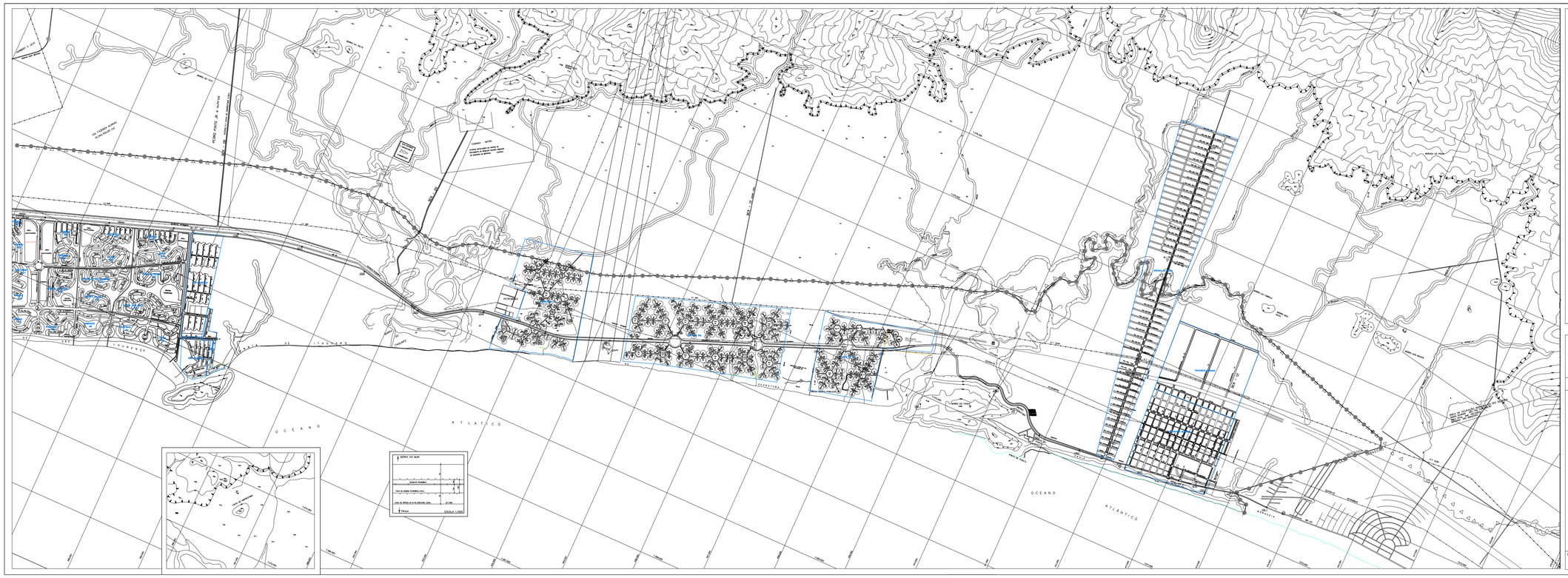

CONVENÇÕES CARTOGRÁFICAS

RODOVIAS / FERROVIAS
- ALTO ESTRADA
- ESTRADA PAVIMENTADA
- ESTRADA SEM PAVIMENTAÇÃO
- ESTRADA EM CONSTRUÇÃO
- FERRO FEDERAL, ESTADUAL, MUNICIPAL
- CAMINHO, TRILHA
- ESTRADA DE FERRO

RODOVIAS / FERROVIAS
- RIO
- PREAMAR E CORREGO
- CURSO D'AGUA INTERMITENTE
- LAGO
- REPRESA E BARRAGEM
- FERROVIA ELEVADA E MURALHÃO
- VALA

VEGETAÇÃO
- REFLORESTAMENTO
- BANANA
- RESTINGA
- MATO CLARO
- MATO, MATA

OBRAS DE ARTE
- BUEIRO, PONTE
- CAIXA
- VIEIRO
- TUBULAÇÃO, QUEDA D'A

PLANIMETRIA
- RUA PAVIMENTADA
- RUA SEM PAVIMENTAÇÃO
- EDIFICAÇÃO ISOLADA
- LIMITE ESTADUAL
- LIMITE MUNICIPAL
- LIMITE URBANO/RURAL
- ESCOLA
- IGREJA
- LIMITE PARQUE ESTADUAL DA SERRA DO MAR
- LIMITE AREA DE TRAMSMISSÃO CONSTRUCTOR
- LINHA TRANSMISSÃO DE ENERGIA
- MARCO GEODÉSICO

ALTIMETRIA
- CURVAS DE NIVEL
- PTO. TRIGONMETRICO, REF. DE NIVEL
- PONTO ASTRONOMICO, COTAS



FOLHA 2/2

Prefeitura de Municipio de Bertioga
Estado de São Paulo
Editoria Bulandeira

PLANTA DO MUNICIPIO DE BERTIOGA – Area Litorânea

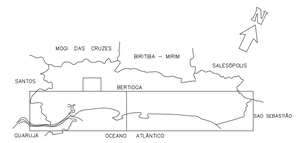

ESCALA: 1: 20.000

0 500 200 300 400 500 1000m
ESCALA GRÁFICA