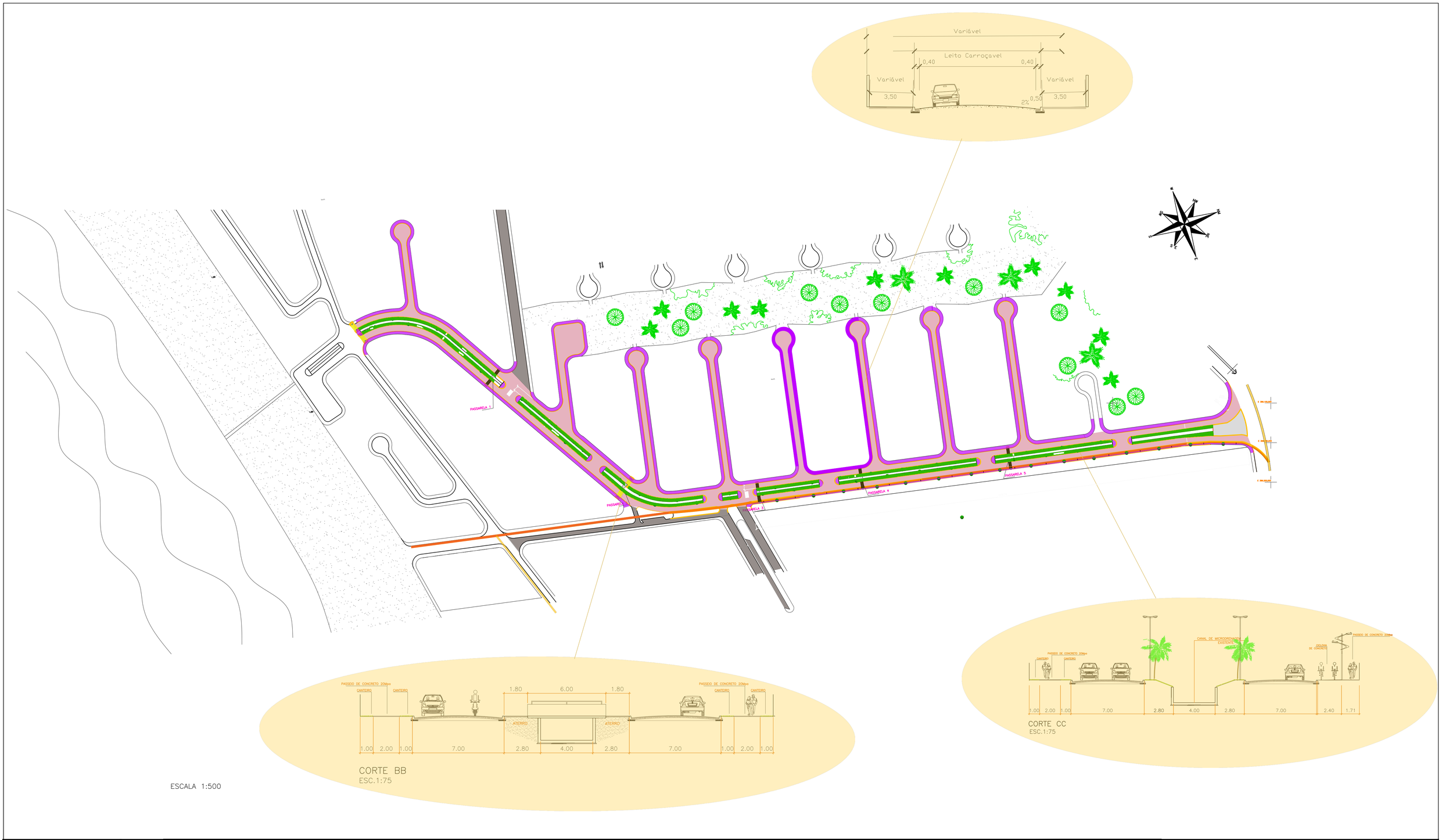

PLANTA DE LOCALIZAÇÃO:

LEGENDA

	Área de pavimento existente		Área gramada proposta		Arvore existente a manter
	Área de recapeamento proposto		Área gramada existente		Arvore existente a retirar
	Área de pavimento novo		Rampa de acessibilidade proposta		Arvore proposta
	Área de passeio existente		Rampa de acessibilidade existente		Arvore proposta
	Área de passeio proposto		Guia e Sarjeta Proposta		Laje a executar
	Área de ciclovia existente		Guia Proposta		Poste de Iluminação Pública con 2 pétalas
	Área de ciclovia proposto		Alinhamento Predial Existente		Poste de Iluminação Pública con 4 pétalas

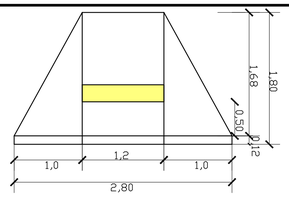

PLANTA DA GUIA REBAIXADA
SEM ESCALA

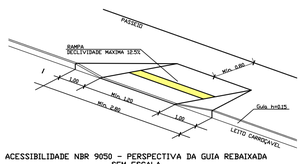

ACESSIBILIDADE NBR 9050 - PERSPECTIVA DA GUIA REBAIXADA
SEM ESCALA

Prefeitura do Município de Bertioga
Estado de São Paulo
Estância Balneária

OBJETO: URBANIZAÇÃO DA AVENIDA FRANCISCO SOUTO BARREIRO

LOCAL: CENTRO

TITULO: PROJETO DE PAVIMENTACAO

Eng.º Nelson Parente Junior
CREA/CAU 0601402728-sp

PROJETO Nº			DESENHISTA
DESENHO Nº	DE – BER – 007		TOPÓGRAFO
ESCALA	1:500	FÓLHA 03/03	DATA NOV/2022