



Prefeitura do Município de Bertioga
Estado de São Paulo
Estância Balneária

LEI COMPLEMENTAR N. 188, DE 06 DE DEZEMBRO DE 2023

Institui o Plano Diretor de Turismo – PDTur – da Estância Balneária de Bertioga, e dá outras providências.
Autoria: Prefeito Caio Matheus

Eng.º CAIO MATHEUS, Prefeito do Município de Bertioga:

Faço saber que o Poder Legislativo Municipal aprovou em 2ª Discussão e Redação Final na 33ª Sessão Ordinária, realizada no dia 28 de novembro de 2023, e que sanciono e promulgo a seguinte Lei Complementar:

Art. 1º Esta Lei Complementar institui o Plano Diretor de Turismo de Bertioga - PDTur, estabelecendo os objetivos, metas, estratégias, programas e respectivos projetos, na forma dos volumes relacionados nos incisos I e II, distribuídos da seguinte forma:

I - Volume I – caracterização do Município, estudo da demanda turística existente; inventário dos atrativos turísticos do Município, com suas respectivas localizações e vias de acesso; inventário dos equipamentos e serviços turísticos; inventário da infraestrutura de apoio turístico, hierarquização dos segmentos turísticos, análise das forças, fraquezas, oportunidades e ameaças turísticas por segmento e priorização das ações turísticas para o Município.

II - Volume II - Inventário turístico e levantamento dos dados cadastrais dos empreendimentos turísticos e de apoio ao turismo, registrados no Município.

Art. 2º O Plano Diretor de Turismo da Estância Balneária de Bertioga é um instrumento de planejamento com o objetivo de orientar o desenvolvimento econômico, político e social sustentável do turismo neste Município, visando à melhoria das condições de vida de sua população, com inclusão social e respeito ao meio ambiente.

Art. 3º São objetivos do Plano Diretor de Turismo - PDTur:

I - planejar e estruturar, de forma organizada e exequível, o conjunto de propostas que irão contribuir para o desenvolvimento do turismo em Bertioga e a partir desta proposta organizar, quantificar, qualificar e estabelecer ações de fortalecimento das múltiplas ofertas existentes no Município com o intuito de garantir o posicionamento turístico do Município entre os demais destinos do Estado de São Paulo e do Brasil;

II - desenvolver estratégias que garantam uma gestão do turismo sustentável do ponto de vista econômico, ambiental, social, cultural e histórico;

III - desenvolver o turismo como fonte geradora de negócio, renda e emprego para a comunidade;

IV - desenvolver um modelo de turismo competitivo com base nas potencialidades e vocações existentes nesta Estância;



Prefeitura do Município de Bertioga
Estado de São Paulo
Estância Balneária

V - ampliar o posicionamento de Bertioga, enquanto destino turístico, numa perspectiva regional, estadual, nacional e internacional;

VI – estar em consonância com as propostas da Instância de Governança Regional (IGR) da Litoral Norte do qual Bertioga faz parte.

Art. 4º O Plano Diretor de Turismo – PDTur – faz parte de um processo permanente de planejamento municipal, constituindo-se como o instrumento básico, global e estratégico da política de desenvolvimento turístico do Município, devendo garantir o pleno exercício das funções sociais da atividade turística, o desenvolvimento socioeconômico compatível com a preservação do patrimônio histórico, cultural e natural do Município, e o uso socialmente justo e ecologicamente equilibrado de seus recursos e do seu território.

Art. 5º Constituem-se diretrizes deste Plano Diretor de Turismo:

I - a sustentabilidade turística;

II - a diversificação da oferta turística;

III - a valorização da arte, cultura e patrimônio histórico;

IV - a consolidação da cidade como destino turístico;

V - o desenvolvimento da economia local, com geração de emprego e renda;

VI – a integração com as demais cidades da Instância de Governança Regional (IGR) do Litoral Norte.

Parágrafo único. As diretrizes, metas e projetos detalhados constam dos anexos, referidos no art. 1º desta Lei Complementar.

Art. 6º O Plano Diretor de Turismo – PDTur – tem como área de abrangência a totalidade do território municipal, nos termos do art. 181 da Constituição do Estado de São Paulo.

Art. 7º O desenvolvimento turístico municipal depende do apoio, da estruturação e da implantação dos projetos estabelecidos na presente Lei Complementar, devendo ser levadas em consideração todas as atividades econômicas, culturais, estruturais e científicas, relacionadas ao turismo tendo como objetivo a expansão das atividades do setor e o fortalecimento da Estância Balneária de Bertioga como núcleo turístico do Estado de São Paulo.

Art. 8º Quaisquer atividades turísticas, que venham a se instalar no Município, independente da origem da solicitação, ficarão sujeitas às normas dispostas neste Plano Diretor de Turismo - PDTur.

Parágrafo único. O órgão responsável pela regularização da atividade poderá estabelecer de acordo com critérios determinados pela legislação federal e o Ministério do Turismo em suas atribuições, as atividades que poderão ser consideradas turísticas e quais deverão ser regulamentadas, respeitados os



Prefeitura do Município de Bertioga
Estado de São Paulo
Estância Balneária

princípios constitucionais, e quais estarão submetidas ainda ao cumprimento das normas previstas neste Plano Diretor de Turismo.

Art. 9º As despesas decorrentes da execução da presente Lei Complementar correrão à conta de dotações orçamentárias próprias e/ou suplementadas, se necessárias.

Parágrafo único. Para a viabilização do Plano Diretor de Turismo – PDTur – poderão ser utilizados outros instrumentos financeiros destinados à sua implantação, além das leis orçamentárias anuais, taxas, tarifas e recursos arrecadados, especialmente, os recursos provenientes de subvenções, doações, convênios e produtos de aplicações de crédito, celebrados com os organismos nacionais ou internacionais e aqueles oriundos do poder de polícia.

Art. 10. O Município poderá instituir por lei incentivos fiscais para o atendimento dos objetivos e diretrizes do Plano Diretor de Turismo - PDTur, desde que estejam de acordo com o art. 14, da Lei n. 101, de 04 de maio de 2000 (Lei de Responsabilidade Fiscal).

Parágrafo único. Somente os projetos que se enquadrarem nas propostas constantes do Plano Diretor de Turismo – PDTur – é que poderão se candidatar aos benefícios a que alude o caput deste artigo.

Art. 11. O Plano Diretor de Turismo – PDTUR – do Município de Bertioga tem vigência decenal (dez anos), sendo um instrumento de planejamento de longo prazo.

§ 1º O Plano Diretor de Turismo da Estância Balneária de Bertioga deverá ser revisado a cada 03 (três) anos, sendo que as alterações serão submetidas à apreciação do Conselho Municipal de Turismo - CONTUR antes de serem encaminhadas à Câmara de Vereadores, sem prejuízo de outras modalidades de divulgação e consulta, com vistas à ampla participação comunitária nas decisões concernentes às matérias de interesse local.

§ 2º O CONTUR, de acordo com suas atribuições, poderá propor diretrizes e alterações, em conformidade com suas instâncias deliberativas, na forma das disposições previstas em Lei.

Art. 12. Esta Lei Complementar entra em vigor na data de sua publicação, revogadas as disposições em contrário.

Bertioga, 06 de dezembro de 2023. (PA n. 1899/2021-5)

Eng.º Caio Matheus
Prefeito do Município



PLANO DIRETOR DE TURISMO

PDTUR

BERTIOGA/SP

VOLUME I

2020



PREFEITURA MUNICIPAL DE BERTIOGA (Gestão 2016 – 2020)

CAIO ARIAS MATHEUS – PREFEITO

MARCELO HELENO VILARES – VICE-PREFEITO

NEY CARLOS DA ROCHA – SECRETÁRIO DE TURISMO, ESPORTE E CULTURA

EQUIPE DA SECRETARIA DE TURISMO, ESPORTE E CULTURA

CONSTRUÇÃO, ANÁLISE, REVISÃO DOS DADOS, PESQUISA, PLANILHAMENTO,
OFICINA PÚBLICA E REUNIÕES:

FILIPPE TONI SOFIATI – DIRETOR DE TURISMO (MESTRE EM BIOTECNOLOGIA DAS
CIÊNCIAS FARMACÊUTICAS)

ALUÍZIO DURÇO BERNARDINO – CHEFE DE ECOTURISMO (MESTRE EM TURISMO E
MEIO AMBIENTE)

ANÁLISE, REVISÃO DOS DADOS:

RODRIGO GUERREIRO – AGENTE DE TURISMO (BACHAREL EM TURISMO)

MARIA GABRIELA DA COSTA SILVEIRA TAMBURUS – AGENTE DE TURISMO
(BACHAREL EM TURISMO)

Palavras do Prefeito

Quando assumimos o desafio de administrar a Estância Balneária de Bertioga, sabíamos da terrível situação financeira e administrativa pela qual o município passava e que teríamos que trabalhar intensivamente para superar todas as carências que existiam e construir a nova realidade que Bertioga precisava e merecia.

Entre as inúmeras tarefas, estava a necessidade da elaboração de um Plano Diretor de Turismo que apontasse a direção que o poder público e a iniciativa privada deveriam seguir, juntos, para fazer com que a sempre prometida vocação de Bertioga para o Turismo virasse finalmente realidade.

Hoje tenho a grande satisfação de entregar, à sociedade bertioguense, o nosso Plano Diretor de Turismo.

Construído em conjunto com a população e o Trade Turístico de nossa cidade, este é um documento direcionador, voltado às políticas públicas e ações da sociedade civil, para que a Estância Balneária de Bertioga desenvolva de forma sustentável todo o seu potencial turístico local, regional, nacional e internacional, como pilar do desenvolvimento socioeconômico e ambiental para a geração de empregos e renda para os bertioguenses.

Este Plano também comemora todo o trabalho realizado até agora, que tem colocado Bertioga em destaque entre as demais Estâncias Balneárias de São Paulo, sendo nosso município reconhecido pela sua dedicação na preservação e melhoria de nossas riquezas materiais e imateriais e na promoção do desenvolvimento municipal como via de melhora das condições de vida de nossa população.

Com o Plano Diretor de Turismo temos a ferramenta necessária para traçar caminhos coerentes com as dinâmicas socioambientais e econômicas bertioguenses, vislumbrando um futuro mais equitativo para nossos munícipes, coerente com os anseios e desejos já existentes e há muito tempo reprimidos por falta de um plano macro que orientasse um processo contínuo de transformação e desenvolvimento por meio do turismo.



Agora é arregaçar as mangas e continuar trabalhando duro para tornar a Bertioga do presente/futuro o melhor lugar para nossas famílias e para nossos visitantes.

Agradeço a todos os envolvidos que tornaram realidade este Plano Diretor de Turismo do POVO de Bertioga.

Engº. Caio Arias Matheus
Prefeito de Bertioga

Palavras do Secretário de Turismo, Esporte e Cultura

Uma viagem pode ser turbulenta, cheia de surpresas e imprevistos que impeçam que seja completada ou pode ser uma viagem tranquila, prazerosa e com sucesso alcançarmos o nosso destino.

Como será a nossa viagem, dependerá de como nos prepararmos para ela, como ela será planejada, se prevemos adequadamente os acontecimentos, etc.

O Plano Diretor de Turismo – PDTur é um guia de viagem onde o ponto de partida é nossa realidade atual e o ponto de chegada, a realidade que desejamos para nosso município e seus moradores.

Elaborar um PDTur nos traz a possibilidade de conhecer melhor nossa cidade e seus atrativos, refletir sobre o futuro que queremos como coletividade e pessoalmente, quais são os caminhos que nos levam a este futuro e quais são os impedimentos e dificuldades que encontraremos nesta jornada.

Apesar de ser praticamente um consenso que o futuro de Bertioga está atrelado ao seu sucesso como destino turístico, a postura do Poder Público não refletia esta máxima. O enfoque dado pelas administrações anteriores à secretaria de Turismo, especificamente à Diretoria de Turismo, estava mais para um órgão promotor e administrador de eventos do que para um órgão gestor dedicado ao desenvolvimento econômico de Bertioga.

A administração do Prefeito Caio Matheus reverteu esta situação e a Secretaria de Turismo, Esporte e Cultura, através da Diretoria de Turismo tomou como sua única missão transformar o Turismo no motor propulsor da economia da cidade, trazendo riqueza para o município e possibilitando uma melhor qualidade de vida para sua população.

Nos três últimos anos, com planejamento e muito trabalho, conseguimos diversos avanços, entre eles: a introdução do Ecoturismo com a abertura do Parque Estadual Restinga de Bertioga à visitação pública, com os monitores locais sendo os responsáveis pelas visitas ao parque; uma intensa divulgação da cidade a nível nacional e internacional, dando-nos uma visibilidade nunca antes alcançada; a inclusão de Bertioga, pelo Ministério do Turismo no

Litoral Norte, dando-nos acesso a um outro patamar de investimentos e reconhecimento de qualidade turística; assumimos a gestão de nossas praias, dando-nos controle sobre os licenciamentos para atividades na faixa de areia; com a criação de novos atrativos para os turistas, na baixa temporada, conseguimos diminuir a sazonalidade do comércio; diversas capacitações foram realizadas.

Com a estrutura de base lançada, o próximo passo necessário era a elaboração do Plano Diretor de Turismo de Bertioga, um documento que transcendesse mandatos e guiasse Bertioga ao seu lugar de merecimento no Turismo paulista e nacional.

O Plano aqui apresentado só foi possível graças a participação fundamental da população e do Trade Turístico e é para eles que este trabalho foi feito.

O Plano aqui apresentado é fruto da dedicação, esforço e muito trabalho duro da equipe da Diretoria de Turismo, uma equipe técnica, competente e apaixonada pelo desafio de levar a economia de Bertioga a um novo patamar de riqueza, levando prosperidade a nossos cidadãos.

Um agradecimento especial à equipe da diretoria de Turismo, liderada pelo biólogo Filipe Toni Sofiati que, com competência técnica e muito trabalho duro, coordenou a confecção deste Plano.

Agora é seguirmos juntos, poder público e iniciativa privada e transformar nossa amada Bertioga em um dos destinos turísticos mais desejados do Brasil.

Ney Carlos da Rocha
Secretário de Turismo, Esporte e Cultura.

SUMÁRIO

Lista de Ilustrações	XI
Lista de Tabelas	XIV
1. APRESENTAÇÃO.....	16
1.1. Objetivos do Plano	17
1.2. Turismo: mercado e práticas	18
1.2.1. Panorama Mundial do Turismo	20
1.2.2. Panorama Nacional.....	24
1.2.3. Panorama Estadual no Estado de São Paulo.....	32
1.2.3.1. Programa de regionalização do turismo em São Paulo	34
1.3. Caracterização do Município de Bertioga	38
1.3.1. Região Metropolitana da Baixada Santista.....	38
1.3.2. Localização	40
1.3.3. Acessos a Bertioga	43
1.3.4. História de Bertioga.....	43
1.3.4.1. O início da colonização	43
1.3.4.2. Forte São João	45
1.3.4.3. Reserva Indígena Guarani	47
1.3.4.4. Usina de Itatinga.....	48
1.3.5. Formação Administrativa	49
1.3.5.1. Brasão	49
1.3.5.2. Bandeira.....	51
1.3.5.3. Hino	52
1.3.5.4. Administração pública de Bertioga	52
1.3.5.5. Legislação municipal.....	53
1.3.5.5.1. Lei Orgânica	53
1.3.5.5.2. Código Ambiental	54
1.3.5.5.3. Zoneamento Urbano	55
1.3.5.5.4. Lei do Conselho Municipal de Turismo - CONTUR	55
1.3.6. Potencial Turístico.....	56
1.3.7. Aspectos naturais.....	58
1.3.7.1. Geologia	58

1.3.7.2.	Clima	61
1.3.7.3.	Hidrologia	65
1.3.7.3.1.	Comitê da Bacia Hidrográfica da Baixada Santista.....	66
1.3.7.4.	Vegetação	67
1.3.7.4.1.	Aspectos de proteção presentes em Bertioga	69
1.3.8.	Valorização do Potencial Ambiental	70
1.3.8.1.	Programa de Educação Ambiental: Barco Escola	71
1.3.9.	Aspectos socioeconômicos	72
1.3.9.1.	Características Demográficas	73
1.3.10.	Índice de Desenvolvimento Humano	74
1.3.11.	Atividades Econômicas	75
1.3.12.	Educação.....	76
1.3.13.	Saúde	77
1.4.	Infraestrutura urbana.....	78
1.4.1.	Abastecimento de Água.....	78
1.4.2.	Sistema de Esgoto.....	79
1.4.3.	Resíduos Sólidos	80
1.4.4.	Energia Elétrica	82
1.4.5.	Transporte.....	82
1.4.6.	Segurança Pública.....	82
1.4.7.	Planejamento do Turismo	83
1.4.7.1.	Inventário da oferta turística de Bertioga	85
1.4.8.	Metodologia Participativa.....	86
2.	DIAGNÓSTICO TURÍSTICO	88
2.1.	Metodologia do Diagnóstico Turístico	90
2.2.	Documentação exigida pela Lei Complementar 1261/2015.....	92
2.3.	Estudo de Demanda Turística.....	93
2.3.1.	Resultados do estudo de demanda turística	96
2.4.	Atrativos turísticos com a localização e vias de acesso.....	104
2.4.1.	Atrativos turísticos ecológicos.....	104
2.4.2.	Atrativos de sol e praia	109
2.4.3.	Atrativos turísticos histórico-culturais	112
2.5.	Serviços Médicos e de Saúde e a Infraestrutura Turística.....	116

3.	EQUIPAMENTOS E SERVIÇOS TURÍSTICOS	118
3.1.	Meios de Hospedagem	118
3.2.	Serviços de Alimentação e Equipamentos Gastronômicos	119
3.2.1.	Estabelecimentos de alimentação e gastronomia.....	119
3.2.2.	Pratos e Bebidas Típicas.....	121
3.3.	Serviços de Praia	122
3.4.	Serviços de Informação Turística.....	125
3.4.1.	Secretaria de Turismo, Esporte e Cultura.....	125
3.4.2.	Internet e Redes Sociais.....	125
3.4.3.	Folheteria.....	127
3.4.4.	Participação em Feiras de Turismo	129
3.5.	Outros serviços de apoio ao turista.....	130
3.5.1.	Agências de Viagem e Receptivo.....	130
3.5.2.	Comércio local.....	130
4.	CALENDÁRIO DE EVENTOS.....	132
4.1.	Calendário Cultural	142
4.2.	Calendário Esportivo	145
5.	AVALIAÇÃO DOS ATRATIVOS TURÍSTICOS.....	148
5.1.	Hierarquização dos Atrativos	148
5.2.	Hierarquização de Bertioga	150
5.2.1.	Análise segmentada da Hierarquização dos Atrativos	150
5.2.1.1.	Turismo de Sol e Praia	151
5.2.1.2.	Atrativos de Ecoturismo e Turismo de Aventura	152
5.2.1.3.	Turismo Cultural	153
5.2.1.4.	Turismo Esportes.....	154
5.2.1.5.	Turismo Religioso	155
5.2.1.6.	Turismo Náutico e de Pesca	156
5.2.1.7.	Turismo Rural e Social.....	156
5.2.1.8.	Turismo de Saúde	157
5.2.1.9.	Turismo de Estudos e Intercâmbio, e Turismo de Negócios e Eventos	158
5.2.2.	Análise do Trade Turístico	158
5.2.3.	Análise de Presença na Internet.....	161
5.3.	Infraestrutura Urbana e Turística.....	165

5.3.1.	Problemáticas na Infraestrutura dos Atrativos Turísticos.....	166
5.3.2.	Problemáticas na Infraestrutura Turística Geral.....	167
6.	PROGNÓSTICO	169
6.1.	Metodologia FOFA ou SWOT	169
6.2.	Sistematização das problemáticas dos segmentos turísticos de Bertioga.....	171
6.3.	Oficina pública do diagnóstico dos segmentos turísticos de Bertioga	173
6.4.	Priorização e Planos de Ação para o turismo de Bertioga.....	184
7.	CONSIDERAÇÕES FINAIS	187
	BIBLIOGRAFIA CONSULTADA.....	190

Lista de Ilustrações

Figura 1. Viagens Internacionais (2017/2018)	21
Figura 2. Motivação das Viagens Internacionais (Ajustar)	21
Figura 3. Meios de Transporte das Viagens Internacionais.....	22
Figura 4. A Importância do Turismo para os outros Setores.....	22
Figura 5. Impacto do PIB por setor 2016	24
Figura 6. Mapa do Fluxo Internacional para o Brasil – 2016.....	25
Figura 7. Gastos per capita/dia no Brasil, por motivo de viagem (US\$).....	26
Figura 8. Balança comercial – Turismo (US\$ bilhões)	27
Figura 9. Percentual (%) de domicílios com moradores que viajaram em 2017 por classe de renda domiciliar	28
Figura 10. Financiamento para o turismo (R\$ bilhões)	29
Figura 11. Valor dos recursos destinados ao Turismo (R\$ bilhões).....	29
Figura 12. Variação % de meios de hospedagem – Capitais (2011-2016).....	30
Figura 13. Classificação do Brasil nos indicadores de competitividade internacional	31
Figura 14. Regiões Turísticas do Estado de São Paulo	35
Figura 15 Circuitos Turísticos do Estado de São Paulo	36
Figura 16. Mapa Região Metropolitana da Baixada Santista	39
Figura 17 – Localização do município de Bertiooga.....	41
Figura 18. Municípios da Mesorregião Metropolitana de São Paulo	42
Figura 19. Forte São João	46
Figura 20. Mapa de localização do território da Reserva Guarani	47
Figura 21. Vila de Itatinga.....	48
Figura 22. Brasão Oficial.....	49
Figura 23. Bandeira	51
Figura 24. Geologia de Bertiooga	59
Figura 25. Classificação de Koeppen do Estado de São Paulo	63
Figura 26. Hidrografia de Bertiooga.....	66
Figura 27 - Mapa das Unidades de Conservação em Bertiooga.....	69
Figura 28. Indicadores de Demografia	73
Figura 29. Índice de Desenvolvimento Humano de Bertiooga	74
Figura 30. Atividades Econômicas	75
Figura 31. Educação em Bertiooga.....	76

Figura 32. Taxa de Natalidade e Mortalidade em Bertiooga.....	77
Figura 33. Rede de abastecimento de água potável em Bertiooga	79
Figura 34. Rede coletora de esgoto em Bertiooga.....	80
Figura 35. Infraestrutura Urbana de Bertiooga.....	81
Figura 36. Formulário de Pesquisa página 1	94
Figura 37. Formulário de Pesquisa página 2	95
Figura 38. Tempo de permanência em Bertiooga.....	97
Figura 39. Faixa Etária dos turistas	98
Figura 40. Escolaridade dos turistas	98
Figura 41. Identificação de gênero dos turistas	99
Figura 42. Por qual canal de informação sou de Bertiooga.....	100
Figura 43. Motivo da viagem para Bertiooga.....	100
Figura 44. Meio de transporte para Bertiooga.....	101
Figura 45. Acompanhantes de viagem para Bertiooga.....	101
Figura 46. Gasto diário em Bertiooga	102
Figura 47. Ficou hospedado em Bertiooga.....	102
Figura 48. Local de Hospedagem em Bertiooga	103
Figura 49. Percepção sobre Bertiooga.....	104
Figura 50. Aldeia Rio Silveira em Bertiooga	109
Figura 51. Mapa da faixa litorânea de Bertiooga	110
Figura 52. Píer Turístico Licurgo Mazzoni	113
Figura 53. Praça dos Emancipadores.....	114
Figura 54. Capela Nossa Senhora Assunção	115
Figura 55. Monumento à cidade de Santos e cápsula do tempo.....	116
Figura 56. Distribuição dos Meios de Hospedagem em Bertiooga	119
Figura 57. Distribuição dos Bares, Restaurantes e similares em Bertiooga	121
Figura 58. Distribuição dos Serviços de Praia em Bertiooga	123
Figura 59. Total dos Serviços de Praia por Faixa de Areia em Bertiooga	123
Figura 60. Página Internet Secretaria de Turismo, Esporte e Cultura de Bertiooga.....	126
Figura 61. Página Facebook Bertiooga É + Cultura.....	126
Figura 62. Página do Facebook da Prefeitura do Município de Bertiooga	127
Figura 63. Flyer sobre o Ecoturismo de Bertiooga.....	128
Figura 64. Flyer Sol e Praia de Bertiooga	128

Figura 65. Flyer sobre os atrativos de Bertioga.....	128
Figura 66. Distribuição das agências de turismo em Bertioga	130
Figura 67. Website da Prefeitura Municipal de Bertioga	161
Figura 68. Aba Turismo - Website da Prefeitura Municipal de Bertioga	162
Figura 69. Pesquisa Google Bertioga SP Turismo	163
Figura 70. Pesquisa Trip Advisor - Bertioga SP	163
Figura 71. Padrão Matriz Swot.....	170

Lista de Tabelas

Tabela 1. Américas - Chegadas Internacionais e Receita Turística 2017	23
Tabela 2. Motivação de Viagens Internacionais 2012 -2016	26
Tabela 3 - Limites Geográficos de Bertioga.....	40
Tabela 4 - Distâncias e Vias de Acesso para o município de Bertioga	41
Tabela 5 – Acessos para Bertioga.....	43
Tabela 6 – Chuvas e Temperatura Bertioga	64
Tabela 7 – Chuvas médias anuais em Bertioga	64
Tabela 8 – Sub-bacias do Município de Bertioga.....	65
Tabela 9 - Componentes dos Resíduos Sólidos de Bertioga (Em %)......	80
Tabela 10 – Trilhas ecológicas em Bertioga	105
Tabela 11 – Descritivos das trilhas ecológicas em Bertioga	106
Tabela 12 – Nomes dos trechos de faixa de areia em Bertioga.....	110
Tabela 13 – Trechos contínuos de faixa de areia em Bertioga.....	111
Tabela 14 – Distribuição de meios de hospedagem por classificação em Bertioga	118
Tabela 15 – Distribuição dos serviços de alimentação por classificação em Bertioga	120
Tabela 16 – Distribuição dos serviços de praia por tipologia e faixa de areia em Bertioga...	124
Tabela 17 – Quantificação das atividades comerciais de apoio ao turismo em Bertioga.....	131
Tabela 18 – Legislação sobre eventos turísticos em Bertioga.....	132
Tabela 19 – Calendário Eventos Culturais em Bertioga em 2019.....	142
Tabela 20 – Turismo Esportivo em Bertioga.....	145
Tabela 21 - Hierarquização: Potencial de Atratividade.....	148
Tabela 22 - Critérios para Hierarquização.....	149
Tabela 23 – Hierarquização Turismo Sol e Praia	151
Tabela 24 – Hierarquização Ecoturismo e Turismo de Aventura	152
Tabela 25 – Hierarquização Turismo Cultural	153
Tabela 26 – Hierarquização Turismo Esportes.....	154
Tabela 27 – Hierarquização Turismo Religioso	155
Tabela 28 – Hierarquização Turismo Náutico e de Pesca	156
Tabela 29 – Hierarquização Turismo Rural e Social.....	157
Tabela 30 – Hierarquização Turismo de Saúde.....	157
Tabela 31 – Hierarquização Turismo de Estudos e Intercâmbio, e Turismo de Negócios e Eventos	158

Tabela 32 - Recorte de Admissões e Desligamentos – jan/2016 à dez/2016	160
Tabela 33 - Recorte de Admissões e Desligamentos – jan/2017 à dez/2017	160
Tabela 34 - Recorte de Admissões e Desligamentos – jan/2018 à fev/2018.....	160
Tabela 35 - Sites de Interesse Turístico.....	164
Tabela 36 - Sistematização das problemáticas ao desenvolvimento turístico de Bertiooga	171
Tabela 37 – Link para contribuição popular na Oficina.....	174
Tabela 38 – Análise Ecoturismo.....	175
Tabela 39 – Análise Turismo Cultural	176
Tabela 40 – Análise Turismo de Aventura.....	176
Tabela 41 – Análise Turismo de Pesca.....	177
Tabela 42 – Análise Turismo de Saúde	177
Tabela 43 – Análise Turismo de Esportes	178
Tabela 44 – Análise Turismo de Sol e Praia	179
Tabela 45 – Análise Turismo Náutico.....	180
Tabela 46 – Análise Turismo de Estudos e Intercâmbio.....	181
Tabela 47 – Análise Turismo de Negócios e Eventos	181
Tabela 48 – Análise Turismo Religioso	182
Tabela 49 – Análise Turismo Rural.....	182
Tabela 50 – Análise Turismo Social	183
Tabela 51 – Propostas de Curto Prazo aprovadas pelo CONTUR de Bertiooga.....	185
Tabela 52 – Propostas de Médio Prazo aprovadas pelo CONTUR de Bertiooga	185
Tabela 53 – Propostas de Longo Prazo aprovadas pelo CONTUR de Bertiooga	186

1. APRESENTAÇÃO

A partir da Política Nacional de Turismo, estabelecida através da Lei federal nº 11.771, de 17 de setembro de 2008, ações de elaboração de planejamentos para o turismo surgem como um instrumento base a fim de melhorar a gestão e promoção da atividade turística.

Este documento direcionará a gestão do turismo municipal, bem como na sua manutenção a condição de Estância Balneária e Turística, conforme preconiza a Lei complementar nº 1.261 de 29 de abril de 2015, para planejar e estruturar de forma organizada o conjunto de propostas estratégicas que estimularão o desenvolvimento do turismo.

O Plano congrega, além de propostas e ações para o futuro, olhares, percepções e desejos da coletividade com o objetivo de promover o pleno desenvolvimento da atividade turística em Bertioga.

Bertioga, como destino turístico nacional e internacional, resume neste plano os compromissos para o fortalecimento do turismo na cidade, partindo de corresponsabilidades entre o Poder Público, Conselho Municipal de Turismo – CONTUR, Iniciativa Privada e Instituições de Ensino com foco desafiador: Fortalecer o desenvolvimento do turismo na Estância Balneária e Turística de Bertioga, em sintonia com os anseios da comunidade bertioguense.

1.1. Objetivos do Plano

O Plano Diretor de Turismo de Bertioga visa planejar e estruturar, de forma ordenada e viável, o conjunto de recomendações, ações e planos que irão contribuir para o desenvolvimento do turismo na Estância Balneária e Turística de Bertioga. A partir desta iniciativa ordenar, organizar, quantificar, qualificar e estabelecer ações práticas de fortalecimento das múltiplas ofertas turísticas existentes no município com o intuito de garantir o posicionamento turístico da Estância Balneária entre os demais destinos do Estado de São Paulo.

- I. Desenvolver o turismo como fonte geradora de negócio, renda e emprego para a comunidade bertioguense;
- II. Desenvolver estratégias que garantam uma gestão do turismo sustentável do ponto de vista econômico, ambiental, social e cultural;
- III. Desenvolver um modelo inovador de turismo ecológico e competitivo com base nas potencialidades ambientais existentes em Bertioga;
- IV. Despertar as vocações turísticas existentes e que estão adormecidas;
- V. Ampliar o posicionamento, enquanto destino turístico, da Estância Balneária de Bertioga dentro da perspectiva Local, Regional, Estadual, Nacional e Internacional.

1.2. Turismo: mercado e práticas

O deslocamento humano por novas terras ocorre desde a antiguidade, visto que nossos ancestrais eram nômades e buscavam alimentos e morada temporária onde eram fartos esses recursos. De uma forma primitiva poderíamos dizer que o turismo está intimamente ligado à nossa condição de vida, visto que os seres humanos sempre se locomoveram para diversos lugares que normalmente eram desconhecidos e inexplorados.

Em uma análise histórica, as motivações para explorar novos territórios passou da simples condição de subsistência para fatores econômicos como as explorações navais Portuguesa, Espanhola e Inglesa pelos oceanos e continentes, buscando novas especiarias, culturas e mão de obra, o que fez ocuparem novas terras, apropriar de novas culturas e gerar um comércio com outros povos e novos produtos. Os fatores sociais também foram preponderantes para que os humanos buscassem novos territórios, na fuga de guerras, perseguições religiosas e políticas fizeram inúmeros povos desde a antiguidade explorarem novos territórios.

O Brasil é um grande exemplo, visto que a história de colonização pode-se dizer que foi uma forma de turismo advindo da busca por novos territórios. Uma vez que o “descobrimento” do território brasileiro pelas naus portuguesas pode ser comparado ao turismo neoclássico visto que muitos países enviaram seus navegadores para explorar as costas brasileiras, tinham a princípio a presença de homens jovens da alta classe, com o acompanhamento de seus mestres para conhecerem novas culturas, línguas e obter novos conhecimentos (BARRETO, 2003).

Com a Revolução Industrial e o avanço tecnológico dos meios de transportes o processo de deslocamento entre cidades, países e continentes foi acelerado, visto o descobrimento de novas fontes de energia que proporcionaram um aumento na velocidade do deslocamento, propiciando um maior intercâmbio entre os povos da Europa, Ásia, África e Américas (IGNARRA, 2003).

A velocidade do crescimento industrial foi pautada em exaustivas jornadas de trabalho e que provocaram inúmeras revoltas entre seus trabalhadores. Conforme Nascimento e Nascimento (2018) apenas no início do século 20 iniciaram políticas e legislações que regulamentassem o trabalho remunerado nas indústrias e demais seguimentos produtivos, comércio e serviços. Sendo o México o país pioneiro que em 1917, desenvolveu legislação que proporcionava a

garantia de descanso semanal, igualdade salarial, regulamentação do trabalho feminino, extinção do trabalho infantil, salário mínimo e jornada de trabalho de oito horas diárias.

Este exemplo foi seguido por diversos países da Europa, Ásia, África, Américas e Oceania, e foi no século vinte que o direito ao trabalho digno foi consolidado na forma de leis trabalhistas que passaram a regulamentar as relações de trabalho que se desenvolveram em todos os meios econômicos (NASCIMENTO e NASCIMENTO, 2018).

A partir que os trabalhadores possuíam um período de descanso semanal, isso fez com que a disponibilidade de tempo livre e dinheiro provocassem uma nova demanda de exploração, que desta vez seria para lazer e descanso.

Visto que os seres humanos modernos mantêm o desejo de explorar e conhecer novos locais e com a disponibilidade de recursos de transporte mundial, recursos financeiros e principalmente de tempo livre um novo turismo foi gerado. Tornando-se não apenas uma exploração para fins econômicos como nas explorações dos séculos 16 e 17, mas tornou-se um fenômeno social, totalmente ligado aos desejos do ser humano de explorar e adquirir novos conhecimentos ou simplesmente descansar.

Uma vez que o turismo é uma atividade humana intrínseca aos desejos de ampliar conhecimento e de explorar novos lugares, esse processo promove a interação de diversas culturas e pessoas dentro e fora de um país (TRIGO, 2000). O que indica a necessidade de garantias para um turismo acessível para a multiplicidade cultural existente em nosso planeta.

Para Dias (2003), após a Conferência de Manila, em 1980, as atividades ligadas ao turismo tornaram-se um verdadeiro instrumento para o desenvolvimento cultural e econômico humano. Provocando em todos os países a necessidade de manter condições adequadas para recepcionar os visitantes de tal forma a proporcionar a melhor vivência em seu território.

A partir deste panorama histórico a equipe da Diretoria de Turismo identificou que Bertioga participou desde o início do processo de colonização do Brasil com porta de entrada para os primórdios do turismo, e percebe-se que esta vocação permanece na atualidade, sendo o turismo uma importante atividade econômica para a população bertioguense.

1.2.1. Panorama Mundial do Turismo

O Turismo é uma das atividades econômicas que vem ganhando destaque em meio à globalização, e sua importância pode ser analisada em 03 âmbitos: cultural, econômico e social. A atividade turística tem como objetivo promover a preservação do patrimônio histórico e cultural, bem como agregar conhecimento cultural aos visitantes, e também divulgar eventos, grupos e roteiros turísticos. No que se refere ao desenvolvimento econômico e social, essa atividade está relacionada à geração de renda e empregos, sejam eles diretos ou indiretos.

Segundo a WTTC (World Travel & Tourism Council – Conselho Mundial de Viagens e Turismo) o Turismo é uma atividade econômica importante na maioria dos países ao redor do mundo, e além do seu impacto direto, também gera impactos indiretos e induzidos significativos, sejam eles econômicos sociais ou ambientais, benéficos ou não ao espaço em que ocorrem (MTUR, 2019).

Segundo a OMT (Organização Mundial do Turismo) o ano de 2017 foi o ano com o maior crescimento de chegadas internacionais desde 2010. Além disso, a maioria dos destinos que enfrentavam problemas com a segurança pública conseguiram recuperar-se e aumentar o recebimento de turistas. O Brasil e a Rússia recuperaram sua demanda turística após alguns anos de declínio (MTUR, 2019).

As chegadas dos turistas internacionais cresceram em 7% no ano de 2017, FIG. 1, superando as previsões da OMT para o período de 2010 a 2020. Foram registradas 1.326 milhões de chegadas em diferentes destinos turísticos mundiais, aproximadamente 86 milhões de chegadas a mais do que no ano de 2016.

O aumento na movimentação das viagens acontece, pois muitos países conseguiram recuperar-se economicamente e melhorar suas questões em segurança. Além disso, países emergentes como a Rússia e o Brasil recuperaram a sua demanda em viagens e a ascensão da Índia contribuir para o crescimento do turismo receptor de muitos destinos ao redor do mundo.

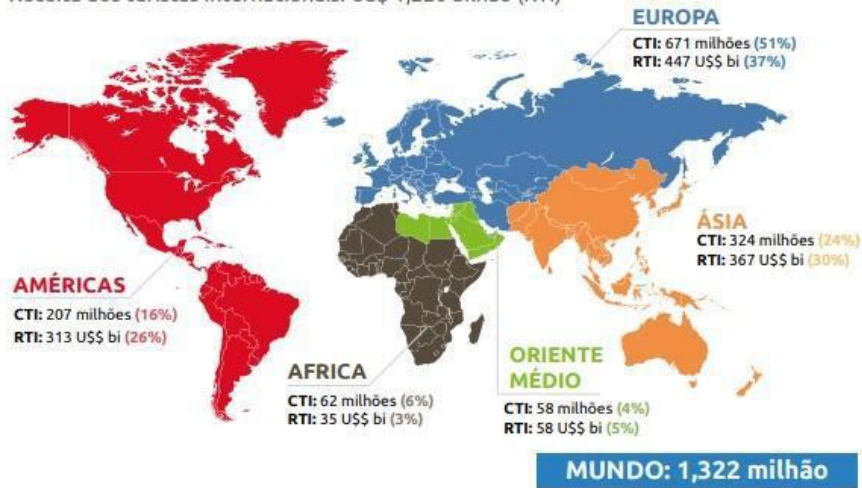
Outro fato importante é o crescimento da Europa e da África, ambos lideraram o crescimento de suas respectivas sub-regiões que demonstram interesse por destinos do mediterrâneo.

Figura 1. Viagens Internacionais (2017/2018)

Turismo internacional 2017

Chegadas de turistas internacionais: 1,322 milhão (CTI)

Receita dos turistas internacionais: US\$ 1,220 bilhão (RTI)

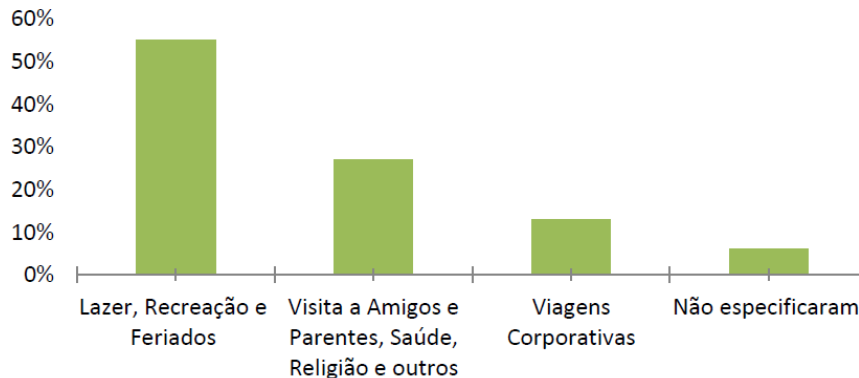


Fonte: Plano Nacional de Turismo, 2018 (OMT-UNWTO)

Em relação à atividade turística mundial, a OMT detalha que as principais motivações das viagens em 2017, FIG. 2, foram o Lazer, a Recreação e os Feriados, totalizando 55%, seguido por Visita a Amigos e Parentes, Saúde, Religião e outros, com 27%, e Viagens Profissionais e de Negócios com 13%.

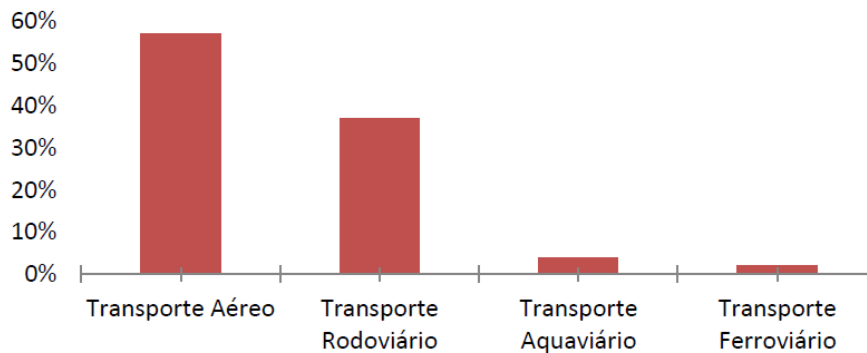
Entre os principais meios de transporte escolhidos, FIG. 3, para realizar estas viagens, as viagens aéreas obtiveram 57% das escolhas, seguidas pelas viagens por estradas, podendo ser por carros, ônibus, motos ou outros meios de transporte com 37% e, por fim, a escolha de meios de transportes aquáticos com 4% e ferrovias com 2%.

Figura 2. Motivação das Viagens Internacionais (Ajustar)



Fonte: Adaptado da Organização Mundial de Turismo (OMT-UNWTO)

Figura 3. Meios de Transporte das Viagens Internacionais



Fonte: Adaptado da Organização Mundial de Turismo (OMT-UNWTO)

A Atividade turística ocupa a terceira posição como categoria global de exportação, considerada em muitos países como o principal caminho para desenvolver as exportações.

De acordo com a OMT, FIG. 4, em conjunto ao Conselho Mundial de Viagens e Turismo (2018), a atividade turística foi responsável por 10% do PIB Mundial, por 01 a cada 10 empregos, e 7% das exportações mundiais, chegando à US\$ 1,6 bilhões e 30% de exportações em serviços.

Figura 4. A Importância do Turismo para os outros Setores



Fonte: Plano Nacional de Turismo, 2018 (OMT-UNWTO)

De acordo com os estudos realizados pela Organização Mundial do Turismo, as Américas receberam em 2017, cerca de 211 milhões de turistas (4% a mais que em 2016), cerca de 20% do fluxo mundial, e movimentou uma economia de US\$ 326 milhões (aumento de 1% em relação ao ano anterior), cerca de 20% das receitas em todo o mundo.

A América do Norte, formada por México, Canadá e Estados Unidos apresentou aumento de 4%, totalizando dois terços do fluxo das Américas. O Caribe apresentou um bom avanço, com aumento de 3% das chegadas. Na América Central, as chegadas internacionais aumentaram em 5% com a Nicarágua se destacando e consolidando como destino. Já a América do Sul aumentou em 8% as chegadas internacionais, destacando a Argentina e o Brasil como

principais destinos emissores fomentando os destinos próximos como Chile, Colômbia, Equador, Paraguai e Uruguai.

Na TABELA 1 retirada do estudo da OMT, é possível analisar as regiões nas quais as Américas são divididas, com um recorte acerca da participação do Brasil nestes índices.

Tabela 1. Américas - Chegadas Internacionais e Receita Turística 2017

<i>Destino</i>	<i>Chegadas Internacionais em 2017 (em milhões)</i>	<i>(%)</i>	<i>Receita Turística em 2017 (em US\$ milhões)</i>	<i>(%)</i>
Américas	210.887	100	326.162	100
América do Norte	137.030	65	252.408	77,4
Caribe	25.957	12,4	31.729	9,7
América Central	11.169	4,7	12.747	3,9
América do Sul	36.730	17,6	29.278	9,0
BRASIL	6.589	3,2	5.809	1,8

Fonte: Organização Mundial do Turismo (OMT-UNWTO); World Travel & Tourism Council (WTTC)

A partir desses dados percebemos que o Brasil está em ascensão na atividade turística da América do Sul, buscando consolidar-se como um dos principais destinos em chegadas e geração de receitas. A seguir, visualizaremos o cenário nacional do turismo e como essas perspectivas podem impulsionar o turismo de Bertiooga.

Em 2020 o mundo passa por uma condição única devido à pandemia do COVID – 19. No início do 2º semestre a OMT informou que mais de 96% de todos os destinos turísticos mundiais estão fechados. Na África, Ásia, Pacífico e Oriente Médio, 100% dos destinos adotaram restrições. Nas Américas, 92% das regiões adotaram medidas semelhantes, enquanto na Europa a proporção é de 93%. É esperado pelas agências de turismo uma queda de até 30% de chegada de turistas internacionais e isso poderá gerar um declínio no mercado de até 450 bilhões de dólares.

Esta situação mundial trouxe à luz uma situação de “novo normal” afetando drasticamente o mercado do turismo e principalmente redirecionando uma retomada comercial para um turismo mais especializado e adaptado às condições econômicas e sanitárias.

Este plano diretor servirá de suporte no momento mais crítico da história do turismo mundial, trazendo informações importantes sobre o turismo municipal e modelando seu desenvolvimento frente a uma nova visão de turismo.

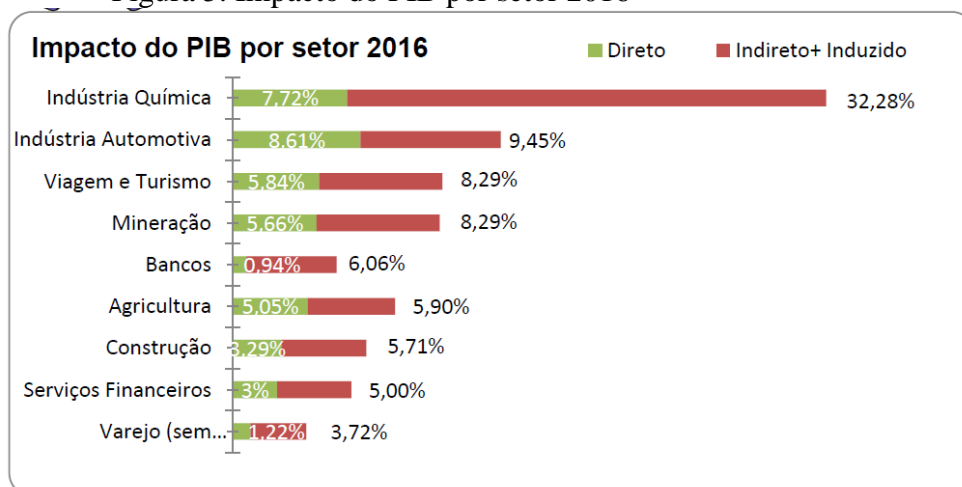
1.2.2. Panorama Nacional

No Brasil, o turismo contribuiu de maneira direta para a economia com US\$ 56,8 bilhões em 2016, FIG. 5, representando 3,2% do PIB Nacional. Já a participação total da atividade foi de US\$ 152,2 bilhões, 8,5% do PIB. De acordo com a WTTC estima-se uma contribuição de 3,3% até 2027 e a contribuição total pode chegar até 9,1% do PIB nacional.

Sobre os empregos gerados pela atividade turística no Brasil, a WTTC informa que o turismo gerou aproximadamente 07 milhões de empregos representando 7,8% da oferta de emprego total em 2016. Porém, com a crise no setor de empregos brasileiro no ano de 2017 houve uma redução na oferta de empregos em relação aos anos anteriores.

Acredita-se que com a retomada do crescimento brasileiro, o setor do turismo volte à oferta empregos, visto que, o turismo é um setor que não precisa de grandes investimentos para gerar empregos e pela natureza dos serviços prestados, sempre precisa renovar sua mão de obra. Como principais geradoras de empregos diretos temos as atividades relacionadas à hotelaria, agências de turismo, companhias aéreas, demais tipos de transportes de passageiros e turistas, além de restaurantes e empreendimentos de lazer.

Figura 5. Impacto do PIB por setor 2016



Fonte: Adaptado do Plano Nacional de Turismo – WTTC

Quanto à chegada de turistas internacionais o volume não tem se alterado em relação aos anos anteriores, mas atingiram o maior patamar já registrado – 6,57 milhões de chegadas, em 2016.

Avaliando o número de chegadas por continente, em 2016, FIG. 6, o mercado sul-americano com 56,75% é o maior emissor (isso acontece devido à proximidade dos países). A Europa, com 24,42%, e a América do Norte, com 11,17%, são os dois outros emissores com participação expressiva no mercado brasileiro. Ressalta-se que a Ásia (com 4,63%) tem pouca representatividade, apesar do crescimento econômico da China, Índia e Indonésia.

Figura 6. Mapa do Fluxo Internacional para o Brasil – 2016



Fonte: Plano Nacional de Turismo, 2018 (MTUR)

A principal motivação de viagens para o Brasil é o lazer conforme a TABELA 2 representado por 56,8% das intenções de viagens com origem internacional. Outra motivação que é expressiva para vinda ao Brasil são as convenções e eventos corporativos, mesmo com a queda desses eventos no país, esse segmento ainda representa uma parte significativa das motivações de viagem ao país.

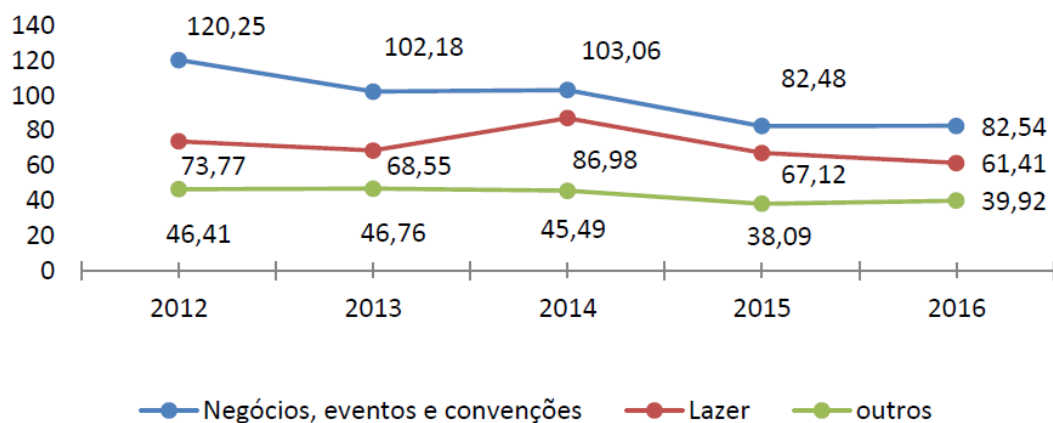
Sobre os gastos dos turistas internacionais no Brasil, constatou-se que apesar da maioria ter como principal motivação o lazer, não são esses visitantes que mais gastam suas receitas no país. De acordo com os dados na FIG. 7, os turistas de viagens corporativas são os que mais gastam no Brasil com a média de US\$82.54 por dia, enquanto os turistas a lazer gastam em média, US\$ 61.41 por dia durante a sua estada.

Tabela 2. Motivação de Viagens Internacionais 2012 -2016

Motivo da Viagem	Ano (%)				
	2012	2013	2014	2015	2016
Lazer	46,8	46,5	54,7	51,3	56,8
Negócios, Eventos e Convenções	25,3	25,3	21,9	20,2	18,7
Outros Motivos	27,9	28,2	23,4	28,5	24,5
Visitar Amigos e Parentes	24,4	21,8	20,1	25,2	21,1
Religião ou Peregrinação	0,4	3,5	0,4	0,4	0,5
Estudo ou Cursos	1,8	1,8	1,9	1,7	1,6
Motivos de Saúde	0,6	0,6	0,5	0,6	0,5
Compras	0,1	0,1	0,1	0,1	0,1
Outros	0,6	0,4	0,4	0,5	0,7
Total	100	100	100	100	100

Fonte: Adaptado do Plano Nacional de Turismo – MTUR

Figura 7. Gastos per capita/dia no Brasil, por motivo de viagem (US\$)

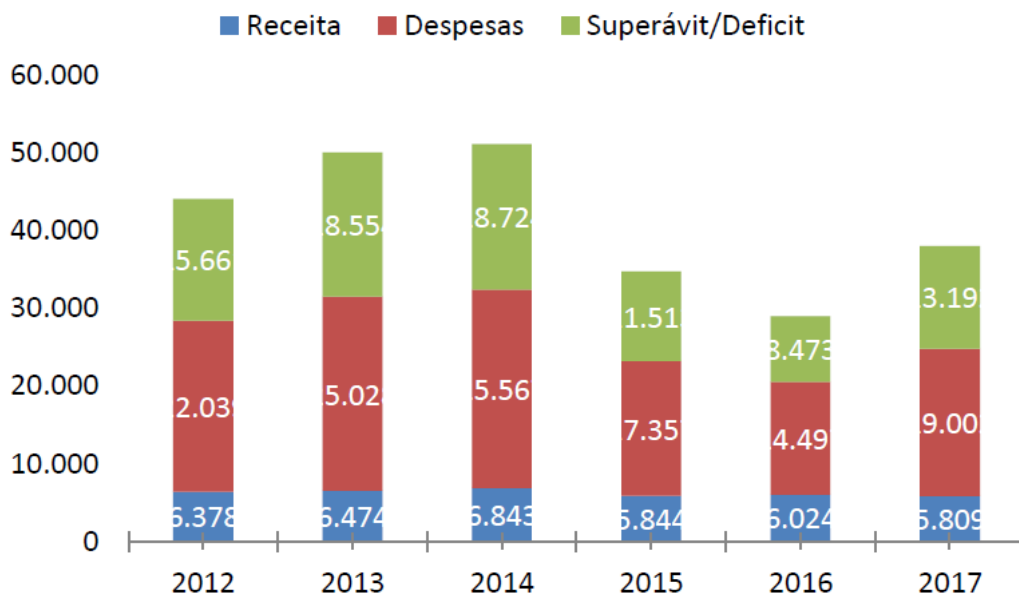


Fonte: Adaptado do Plano Nacional de Turismo – MTUR

Em 2016, o Brasil ficou em 15º posição no ranking global da International Congress and Convention Association (ICCA), 04 posições abaixo em relação ao ano de 2015 no qual o país ficou em 11º posição no ranking. De qualquer forma, é necessário explorar esse nicho de mercado, pois o Brasil é o país que mais sedia eventos desses segmentos na América do Sul.

A receita cambial turística no ano de 2017 registrou em US\$ 5,8 bilhões (3,6% menos do que em 2016), FIG. 8, e um pouco abaixo da média de US\$ 5,982 bilhões dos últimos 10 anos. Em contrapartida, a despesa cambial turística totalizou US\$ 19 bilhões em 2017, com crescimento de 31,07% em relação ao ano de 2016, gerando um déficit de US\$ 13 bilhões no setor.

Figura 8. Balança comercial – Turismo (US\$ bilhões)



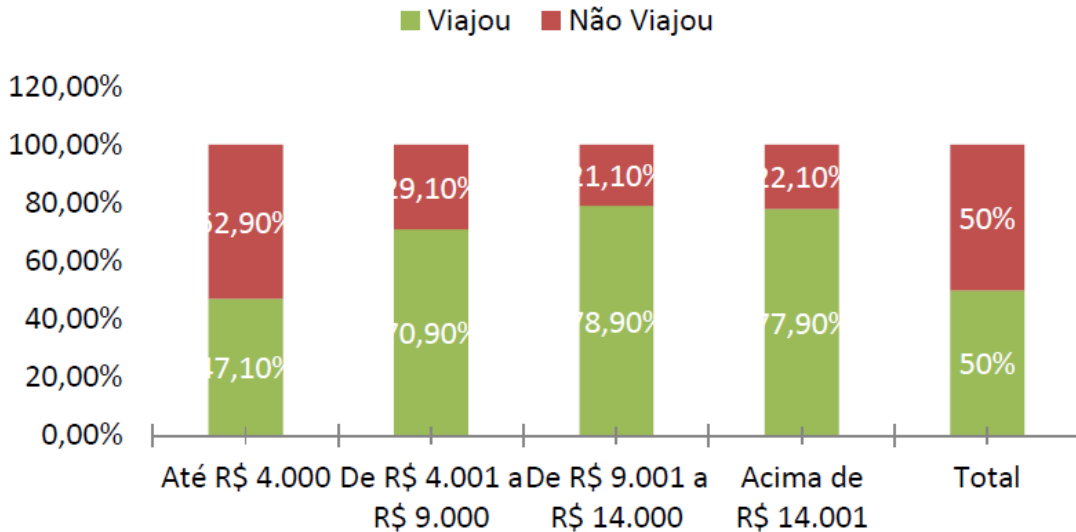
Fonte: Adaptado do Plano Nacional de Turismo – Banco Central

Observa-se que a balança comercial do turismo é deficitária nos últimos anos. Isso acontece por causa do comportamento do consumidor do turismo brasileiro, que não tem o interesse pelas compras no país, o que acontece de forma expressiva em outros destinos.

Em relação às viagens domésticas, de acordo com a Organização Mundial do Turismo (OMT), a chegada de viajantes brasileiros é dez vezes maior do que de viajantes internacionais. Os dados apurados pela OMT destacam que 50% dos domicílios com telefones fixos no Brasil possuíam ao menos um morador que já viajou pelo Brasil no ano de 2017, FIG. 9. Durante o levantamento 64,6% dos domicílios disseram que não viajaram por falta de recursos financeiros.

Diante da situação econômica brasileira, um dos principais fatores que ajudaram na retomada da atividade econômica, foi o incremento do consumo das famílias, impulsionado pelo controle da inflação e a redução da taxa de juros. Dessa forma, é necessário implantar o turismo no consumo dos brasileiros.

Figura 9. Percentual (%) de domicílios com moradores que viajaram em 2017 por classe de renda domiciliar



Fonte: Adaptado do Plano Nacional de Turismo – Banco Central

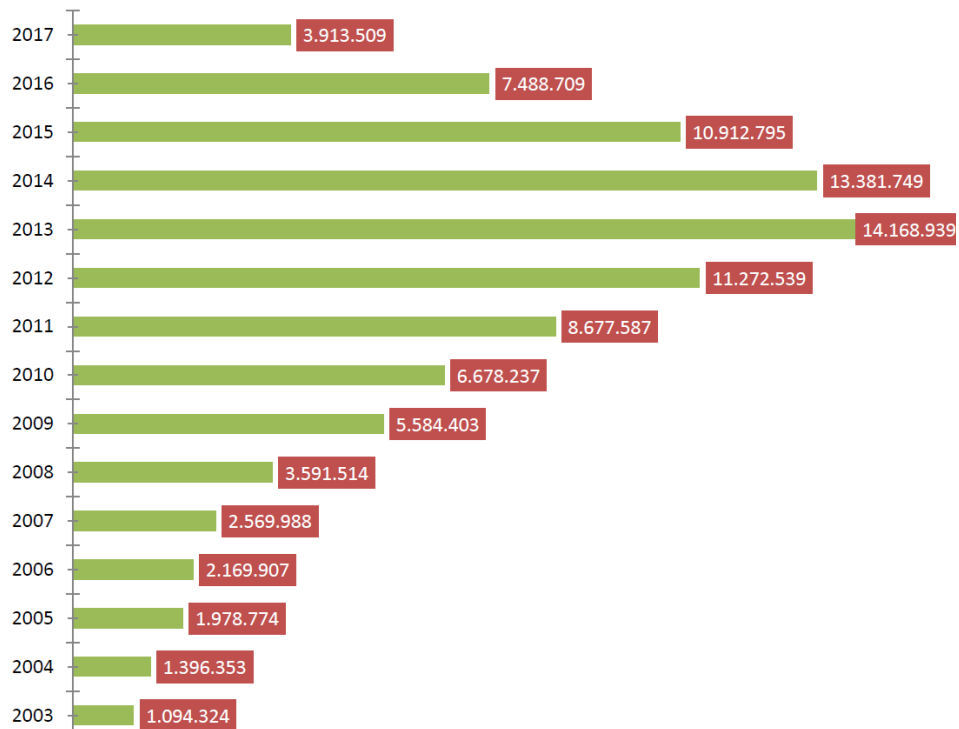
Ainda analisando o mercado interno do turismo, constata-se que o transporte aéreo cresceu nos últimos anos. Em 2015, o número de desembarques domésticos totalizou 97,8 milhões, em relação a 2006, os desembarques dobraram. Depois dessa ascensão, em 2016 os desembarques apresentaram uma queda expressiva em 7,8% por causa da crise econômica. Por outro lado no ano de 2017 os desembarques nacionais apresentaram uma nova ascensão aumentando em 2,1% em relação a 2016.

Além disso, outro índice de expansão do turismo nacional é o relativo aos empréstimos concedidos pelos bancos oficiais às empresas do setor de turismo, FIG. 10. As linhas de crédito destinam-se a construção e reformas de hotéis, bares, restaurantes, agências de turismo, parques temáticos e outras atividades relacionadas. De 2003 – ano de criação do Ministério do Turismo – até setembro/2017, os investimentos no setor totalizaram R\$ 94,8 bilhões.

Observamos que a maioria dos empréstimos foi concedida nos anos preparatórios para os megaeventos – Copa do Mundo de Futebol FIFA 2014 e Jogos Olímpicos Rio 2016. Nos anos de 2016 e 2017, por causa da crise financeira, os empréstimos tiveram uma queda. Tendo em vista a melhora da economia brasileira e a retomada do crescimento do setor turístico no Brasil, o Ministério do Turismo destinou R\$ 13,47 bilhões, FIG. 11, recursos não onerados do Orçamento Geral da União, para investimentos em estruturação de destinos. Esses

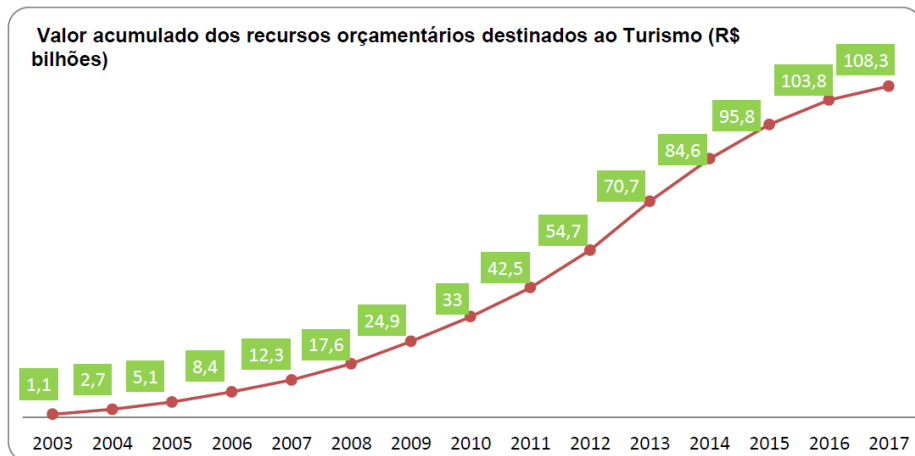
investimentos possibilitaram a implantação de infraestrutura turística pública, a elaboração de planos para desenvolvimento territorial do turismo e projetos de estruturação e ordenamento, por meio do Programa de Apoio a Projetos de Infraestrutura Turística e do Programa de Apoio ao Desenvolvimento Nacional do Turismo – PRODETUR, mediante a celebração de contratos de repasse e convênios com entes federativos, envolvendo mais de 18,8 mil empreendimentos, dos quais cerca de 13 mil estão concluídos.

Figura 10. Financiamento para o turismo (R\$ bilhões)



Fonte: Adaptado do Plano Nacional de Turismo – MTUR

Figura 11. Valor dos recursos destinados ao Turismo (R\$ bilhões)

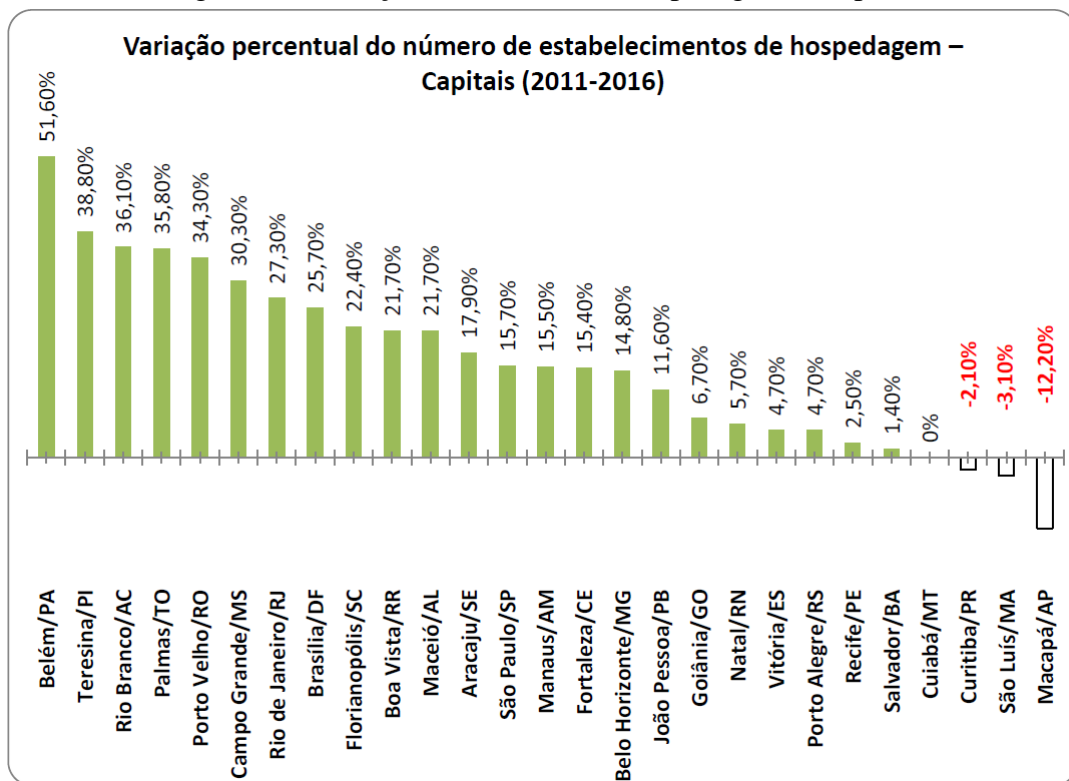


Fonte: Adaptado do Plano Nacional de Turismo – MTUR

Em virtude dos megaeventos, Copa do Mundo de Futebol FIFA – 2014, e os Jogos Olímpicos no Rio de Janeiro – 2016, os investimentos nos equipamentos de hospedagem, melhorias e modernização de aeroportos, melhoras na mobilidade urbana e acessibilidade para pessoas com deficiência, tornaram o país um destino preparado para receber turistas.

Durante esse período de adequação para receber esses megaeventos, a oferta dos meios de hospedagem cresceu 15% nas capitais brasileiras entre os anos de 2011 a 2016, sendo que o número de leitos aumentou de 554.227 para 639.352. De acordo com a Pesquisa de Serviços de Hospedagem (PSH), FIG. 12, o Brasil tem 31.299 meios de hospedagem, sendo que 21% desses meios de hospedagem estão localizados no estado de São Paulo. Observando a concentração de rede hoteleira por região brasileira, os empreendimentos estão agrupados na região Sudeste com 41,8%, seguida pelas regiões Nordeste com 23,6%, Sul com 17,4%, Centro – Oeste com 10,9% e Norte 6,3%. Durante o período de 2011 a 2016 as capitais com maior aumento da oferta foram Belém/PA (51,6%), Teresina/ PI (38,8%) e Rio Branco/AC (36,1%).

Figura 12. Variação % de meios de hospedagem – Capitais (2011-2016)

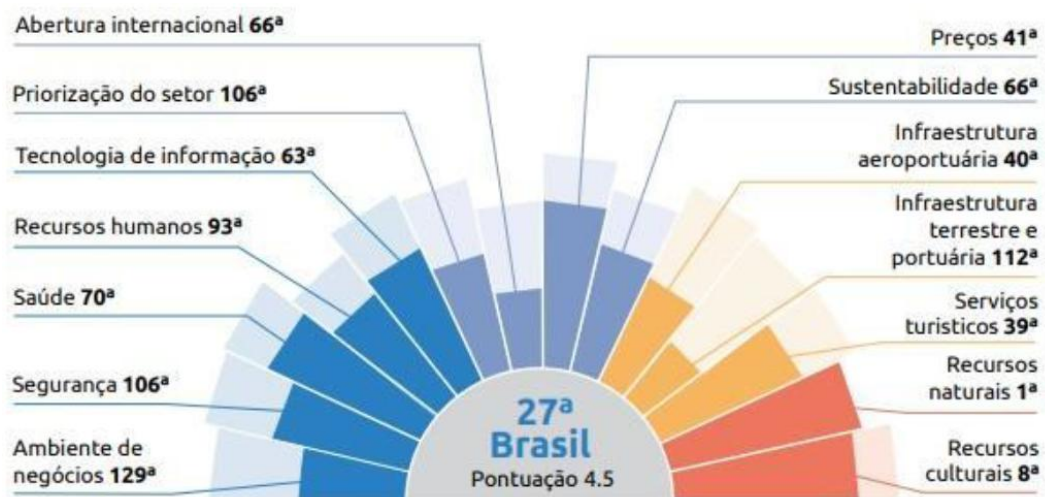


Fonte: Adaptado do Plano Nacional de Turismo – MTUR/IBGE

A partir desse breve diagnóstico pautado pelo Ministério do Turismo, constata-se que o setor pode contribuir de forma significativa para desenvolvimento econômico brasileiro, porém é necessário aproveitar todas as potencialidades do setor e expandi-lo. No último relatório do The Travel & Tourism Competitiveness Report (TTCR), realizado no Fórum Econômico Mundial (WEF), em 2017, o Brasil ocupa 27ª posição em um ranking de 136 países, FIG. 13.

Ainda de acordo com relatório o Brasil é considerado o país número 1 no quesito recursos naturais e 8º colocado em relação aos recursos culturais. No entanto, apesar desta vantagem comparativa, no quesito “priorização do setor”, fica na 106ª posição e no item “ambiente de negócios”, em 129º, devido à ineficiência do arcabouço legal, burocracia e impostos elevados.

Figura 13. Classificação do Brasil nos indicadores de competitividade internacional



Fonte: Fórum Econômico Mundial, 2017.

Baseado nos dados apresentados percebe-se que os recursos naturais e culturais são a potencialidade do país, porém o turismo possui diversos segmentos e todos são passíveis de desenvolvimento no Brasil. Dessa forma, é necessário planejar o turismo em cada esfera para que possamos ter excelência em todos os segmentos.

Outro planejamento importante é a adaptação pós-pandemia do COVID 19, no qual a indicação é que a retomada será através do turismo doméstico, em viagens de curtas distâncias, curto e médio prazo, focando a simplicidade, sossego e a redução do consumismo exagerado, destacando o lazer mais recreativo e contemplativo.

1.2.3. Panorama Estadual no Estado de São Paulo

Restringindo a análise para São Paulo, estado que, de acordo com o IBGE (2016) possui uma população que ultrapassa 44 milhões de habitantes em seus 645 municípios, e detém 32,2% do PIB nacional, desponta como um dos Estados brasileiros mais visitados. Sua capital é o principal destino de negócios do país – chegando a receber 13 milhões de pessoas por ano – além disso, o estado como um todo possui a maior infraestrutura do país, com uma gama de serviços de saúde, alimentação, hospedagem, entretenimento e educação, e abriga uma grande variedade cultural e artística promovida pela diversidade de nacionalidades, além de grande diversidade de paisagens naturais.

Nesse contexto, o turismo tem grande participação na economia do Estado devido aos vários setores de atuação e a grande variedade de atrações nos diversos segmentos de mercado como de ecoturismo, religioso, histórico, de sol e praia, cultural, de eventos, compras, entre outros.

Em 2014, entre os meses de janeiro e outubro, os aeroportos no Estado de São Paulo registraram movimento de 67.495.578 passageiros. No ano em que o Brasil sediou a Copa do Mundo com São Paulo cidade sede e palco da abertura dos jogos, os aeroportos de Guarulhos, Congonhas e Viracopos registraram um aumento de 8% (cerca de 05 milhões) no número de passageiros em relação ao ano de 2013. Também com a inauguração do terminal 03 de Guarulhos em maio de 2014, houve um acréscimo de 9% no fluxo de passageiros com origem internacional.

Além de ser a principal porta de entrada via transporte aéreo do país, o Estado de São Paulo conta ainda com as melhores rodovias do país e o maior porto da América Latina, utilizado também para cruzeiros marítimos.

Atualmente, o Estado conta com mais de 8.000 meios de hospedagem, distribuídos entre 645 municípios. Destes municípios 70 recebem o título de estância turística – são 15 balneárias, 12 climáticas, 11 hidrominerais e 32 turísticas. E outros 140 municípios apresentam grande potencial turístico a ser explorado, e são classificados como MIT – Município de Interesse Turístico. Hoje já são mais de 40 roteiros turísticos estabelecidos. A vocação natural do Estado é o turismo de negócios, em suas diversas possibilidades (congressos, convenções, seminários, feiras industriais, viagens de representação, compras, etc.), não só na capital, mas

em vários municípios do interior como Campinas, Ribeirão Preto e São José do Rio Preto. Cerca de 80% dos grandes eventos que acontecem no Brasil ocorrem no Estado de São Paulo.

O turismo no Estado de São Paulo não se restringe ao segmento de turismo de negócios. Vários eventos culturais e esportivos atraem milhões de turistas para o Estado, como por exemplo, o Grande Prêmio Brasil de Fórmula 1, a Festa do Peão Boiadeiro de Barretos, o Festival de Inverno de Campos do Jordão e a Festa de Flores e Morangos de Atibaia.

O Carnaval também se tornou uma importante data turística, sendo a cidade de São Paulo a com maior número de blocos de rua.

O turismo de sol e praia é outro importante segmento na atração dos fluxos turísticos, visto que Praia Grande, Ubatuba, Caraguatatuba e Santos são os municípios do Estado que mais recebem visitantes por ano, enquanto os municípios do Litoral Norte, onde Bertioga se insere, tem grande apelo turístico e foi considerado circuito prioritário pelo Ministério do Turismo, em 2020.

O turismo de sol e praia não acontece apenas ao litoral do Estado; ao longo da Hidrovia Tietê - Paraná há centenas de praias lacustres e fluviais que atraem milhões de turistas de sol e praia e também de pesca esportiva.

O turismo de aventuras se desenvolve em dezenas de municípios paulistas, sendo que dois dos destinos mais procurados no Brasil situam-se no Estado de São Paulo – Brotas e Socorro, sendo esta a última cidade reconhecida internacionalmente pelo trabalho de acessibilidade realizado em seus equipamentos. O turismo religioso é outro segmento de forte atração de turistas, principalmente nas cidades de Aparecida, Guaratinguetá e Cruzeiro.

O turismo baseado em patrimônio histórico tem como Cunha, São Luís do Paraitinga, Iguape e Cananéia alguns de seus exemplos, além das cidades do Vale Paraíba que ainda preservam importantes construções da época do café. O turismo de saúde, além de contar com suas dezenas de estâncias balneárias, climáticas e hidrominerais, conta com centros médicos de excelência, não só na capital, mas também em cidades como Campinas, São José do Rio Preto, Ribeirão Preto, Barretos, etc. O Estado conta ainda com dezenas de Spa's de renome internacional.

Por tal grandiosidade e diversidade de opções nas distintas áreas, o Estado de São Paulo vem promovendo estratégias e implantando ações que objetivam facilitar seu desenvolvimento, promover riqueza, gerar emprego, estimular renda, divulgar a cultura e proporcionar benefícios à sua população, aos turistas e a toda cadeia de bens, serviços e talentos que integra.

Unir a vocação natural para o turismo de negócios à infraestrutura de lazer, serviços e cultura é um caminho natural.

1.2.3.1. Programa de regionalização do turismo em São Paulo

Em 2003, com a criação do Ministério do Turismo (MTUR), o Governo Federal reconheceu o Turismo como atividade de grande relevância para o desenvolvimento nacional, considerando o setor como uma das dez prioridades da sua gestão. O desafio de conceber um novo modelo de gestão pública, descentralizada e participativa, de modo a gerar divisas para o País, criar empregos, contribuir para a redução das desigualdades regionais e possibilitar a inclusão dos mais variados agentes sociais.

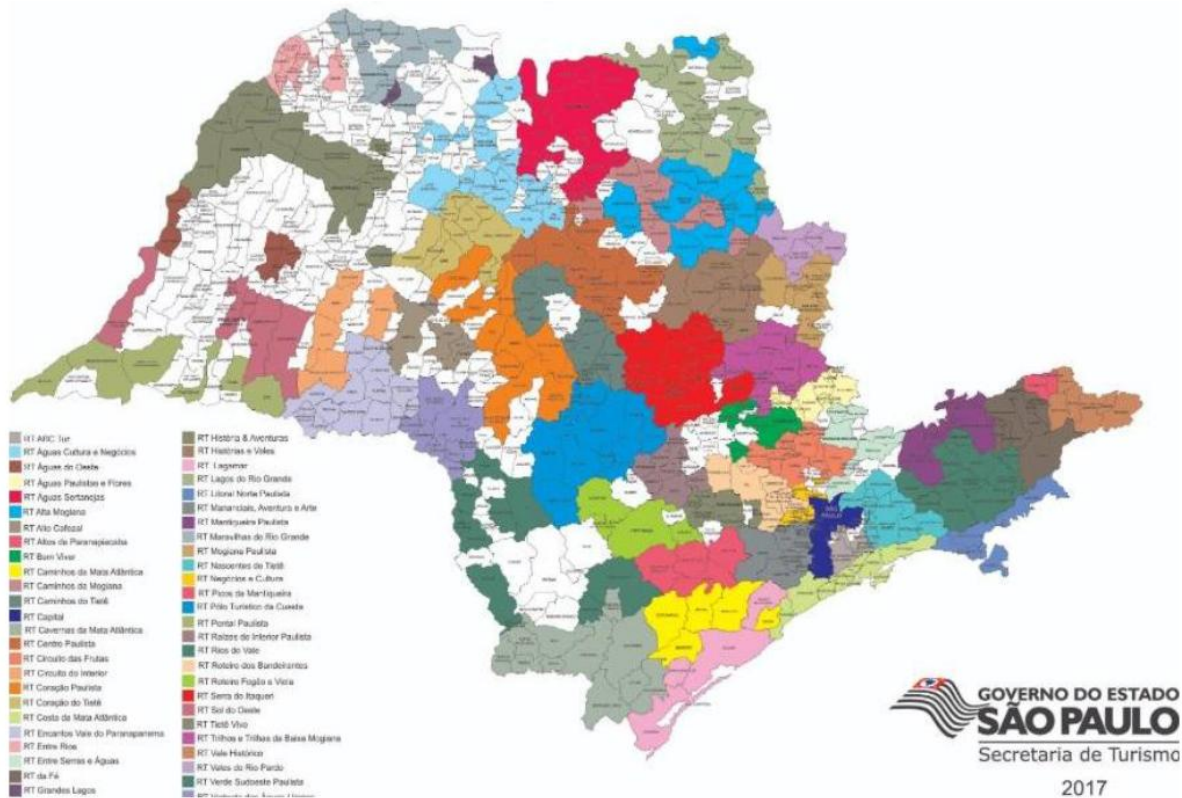
Logo após sua criação, o MTUR construiu de forma participativa o Plano Nacional de Turismo, para o período 2003-2007. Nesse Plano foram definidas as diretrizes, as metas e os programas, que se constituíram como política pública indutora do desenvolvimento socioeconômico do País. A regionalização é então assumida como política pública de Turismo, materializada no “Programa de Regionalização do Turismo – Roteiros do Brasil (PRT)”.

A Regionalização do Turismo busca um olhar além do município para fins de planejamento, gestão, promoção e comercialização integrada e compartilhada. Propõe-se olhar a região, e não mais o município isoladamente. O foco na região prioriza o crescimento dos municípios de forma integrada e harmônica, propiciando que auxiliem uns aos outros na implantação das políticas públicas e dos produtos turísticos. A prioridade regional não diminui a importância do município, mas sim, o impulsiona, uma vez que promove o seu próprio desenvolvimento, bem como o de seu entorno. Essa visão se alinha às tendências internacionais que buscam conciliar os recursos financeiros, técnicos e humanos a fim de que possam criar condições e oportunidades para revelar e estruturar novos destinos turísticos, qualificados e competitivos.

Diante desta proposta de regionalização, o órgão gestor de turismo de São Paulo, a Secretaria de Turismo do Estado de São Paulo, a fim de facilitar a aplicação e o desenvolvimento de programas e projetos relacionados ao turismo, subdividiu o estado em 15 Macrorregiões Turísticas, cada uma delas constituídas de uma a quatro Regiões Turísticas, totalizando 34 RT no estado.

Tal divisão foi feita por dirigentes municipais (conselhos, prefeituras, coordenadorias e secretarias) que levaram em consideração a proximidade geográfica e a afinidade entre os produtos turísticos de cada localidade, tais como a história, a cultura e o meio ambiente que são a base para a oferta de produtos e a consolidação de atrativos, a FIG. 14 mostra a divisão adotada pelo Governo do Estado.

Figura 14. Regiões Turísticas do Estado de São Paulo



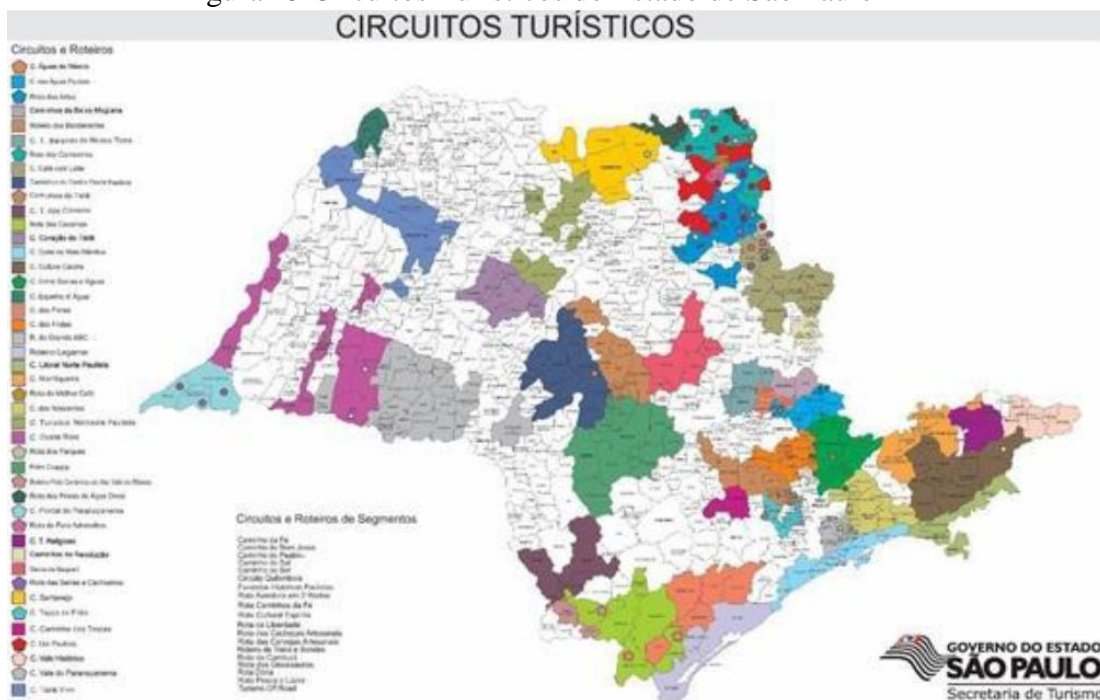
Fonte: Secretaria de Turismo do Estado de São Paulo

Posteriormente, entre 2002 e 2004, o Governo do Estado adotou uma nova divisão do turismo a fim de promover e vender o turismo local em feiras, eventos, entre outros, a dos “Circuitos Turísticos”, FIG 15. São 27 grupos de municípios compostos apenas pelas cidades que tem a promoção turística em evidência que têm características em comum, que servem de base para

a formação de produtos, roteiros e circuitos. Essa formação possibilita ainda o desenvolvimento de políticas públicas e ações que garantem a estruturação do turismo na região, tais como cursos de capacitação, sinalização padronizada, organização de eventos, marketing conjunto, entre outras.

Entretanto, devido à dinâmica da atividade e da necessidade de políticas públicas voltadas ao turismo por parte dos municípios, o planejamento em âmbito federal e estadual vem sofrendo diversas modificações. O Mapa do Turismo Brasileiro foi criado em 2013 pelo Ministério do Turismo, para que pudesse direcionar de maneira mais direta e específica, os recursos de sua pasta aos municípios que realmente possuem atratividade, potencial ou fluxo turístico já consolidado.

Figura 15 Circuitos Turísticos do Estado de São Paulo



Fonte: Secretaria de Turismo do Estado de São Paulo

Todavia, por conta da necessidade de atualização destes dados o número de municípios presentes no mapa diminuiu de 3.345 municípios em 2013 para 2.175 municípios em 2016.

De acordo com o Ministério do Turismo, dos 26 estados do país, 24 tiveram o número de municípios reduzido entre as versões de 2013 e 2016. Apenas Pará e Santa Catarina registraram um aumento. No entanto, a queda no número de cidades é considerada benéfica,

pois, com uma versão mais enxuta, os órgãos conseguem priorizar, efetivamente, os municípios que adotam o turismo como estratégia de desenvolvimento.

No estado de São Paulo o número de municípios presentes no mapa diminuiu de 645 para 222, dividido entre suas 28 regiões turísticas.

Os 222 municípios de São Paulo presentes no Mapa do Turismo se dividem em 05 categorias, de acordo com a Categorização dos municípios das Regiões Turísticas do Mapa do Turismo Brasileiro. O instrumento, elaborado pelo Ministério do Turismo, identifica o desempenho da economia do turismo para tornar mais fácil a identificação e apoio a cada um.

Dentro da metodologia, as cidades contempladas nas categorias A, B e C contam com 95% dos empregos formais em meios de hospedagem 87% dos estabelecimentos formais de meios de hospedagem, 93% do fluxo doméstico e têm fluxo internacional. O conjunto de municípios dos grupos D e E, reúnem características de apoio às cidades geradoras de fluxo turístico. Muitas vezes são aquelas que fornecem mão de obra ou insumos necessários para atendimento aos turistas.

Entretanto a Secretaria de Turismo do Estado decidiu por realizar uma política diferente do Ministério, e, ao invés de diminuir o número de municípios habilitados a receber recursos para investimentos na atividade turística, aumentou.

Em 2015, o Plenário da Assembleia Legislativa do Estado de São Paulo (ALESP), aprovou por unanimidade, a Proposta de Emenda à Constituição 11/2013, que dá nova redação ao artigo 146, que tem o objetivo de ampliar o número de municípios beneficiários dos recursos vinculados ao Fundo de Melhoria das Estâncias. Dessa forma, o Estado de São Paulo amplia a abrangência de políticas públicas para o desenvolvimento do turismo no Estado através de um fundo constitucional.

São 140 municípios de interesse turístico para além das 70 estâncias turísticas já instituídas no estado. Todos os municípios, exceto as Estâncias já existentes, concorrerão a esse grupo, e para participar desse time, os municípios deverão preencher alguns critérios como potencial turístico, Conselho Municipal de Turismo, serviço médico emergencial, infraestrutura básica, Plano diretor de turismo e expressivos atrativos turísticos.

O Estado, por meio das políticas públicas de turismo, possui papel fundamental no desenvolvimento turístico, pois é ele quem coordena; regulamenta; planeja; incentiva e promove a atividade turística.

Bertioga fazia parte, no mapa regional do turismo, como Costa da Mata Atlântica, nome dado à região da Baixada Santista de São Paulo junto com mais 8 municípios regionais, entretanto, no último senso do mapeamento do Ministério do Turismo sobre a regionalização do turismo, Bertioga passou a fazer parte da região Litoral Norte, agora com 5 municípios Ilha Bela, São Sebastião, Ubatuba e Caraguatatuba.

A reclassificação de Bertioga foi possível através da apresentação de justificativa técnica do município ao Ministério do Turismo em 2019, destacando as características ambientais, turísticas e econômicas, possibilitando assim maiores investimentos Estaduais e Federais no Município, assim como sinergia com municípios fortes na promoção e divulgação do turismo regional.

Dessa forma, o intuito desse projeto é dar bases para o desenvolvimento do turismo na cidade de Bertioga, bem como, torna-la um destino expressivo dentro e fora do estado a fim de pleitear verbas e investimentos privados e públicos.

1.3. Caracterização do Município de Bertioga

A caracterização do município tem como objetivo fornecer dados gerais quanto ao meio físico, biológico e socioeconômico para compreender a dinâmica do turismo e suas componentes frente a essa caracterização, bem como subsidiar as tomadas de decisões voltadas para o desenvolvimento sustentável no âmbito ambiental, sociocultural, econômico e político- institucional.

1.3.1. Região Metropolitana da Baixada Santista

Do ponto de vista turístico, como discutido acima, o Ministério do Turismo e Secretaria Estadual do Turismo reconhecem Bertioga como município do Litoral Norte, para fins de projetos e financiamento do turismo, no entanto está dentro da Região Metropolitana da Baixada Santista.

O estado de São Paulo possui 17 regiões administrativas, sendo a Região Administrativa de Santos criada em 1970 por meio do Decreto Estadual 52576/1970, FIG. 16, a região é

formada pelos municípios de Santos, São Vicente, Guarujá, Cubatão, Praia Grande, Bertiooga, Itanhaém, Peruíbe e Mongaguá.

Figura 16. Mapa Região Metropolitana da Baixada Santista



Fonte: IGC, 2007

A Região Metropolitana da Baixada Santista, localizada no litoral do Estado de São Paulo com cerca de 2.420 km², foi criada pela lei complementar no 815/1996. Compreende os mesmos municípios que a Região Administrativa de Santos, com aproximadamente 4% da população (cerca de 1.813.000 habitantes) e 3,1% do Produto Interno Bruto (PIB) do estado (EMPLASA, 2019).

Bertiooga possui população de 47.645 habitantes segundo o Censo IBGE 2010, com estimativas para 2019 de 63.249 habitantes, distribuídos em 490,15 km². Por causa de sua extensão territorial, Bertiooga é considerada a segunda maior cidade da região. Deste modo, apresenta densidade demográfica de 128,67 hab./km² distribuídos em seu território. Tem como municípios limítrofes Salesópolis, Biritiba Mirim e Mogi das Cruzes ao norte; São Sebastião a leste; Santos a oeste; e Guarujá a sul.

O acesso é feito pelas rodovias Rio-Santos (BR 101) e Mogi-Bertiooga (SP-98) ou pelo ferry boat, que também permite a ligação com Guarujá. Bertiooga faz parte da Região Metropolitana da Baixada Santista, juntamente com outras oito cidades – Peruíbe, Itanhaém, Mongaguá,

Praia Grande, São Vicente, Santos, Cubatão e Guarujá, assim os limites geográficos de Bertioga são apresentados na TABELA 3.

Tabela 3 - Limites Geográficos de Bertioga

<i>Limites Geográficos</i>	
Norte	Município de Mogi das Cruzes, Biritiba-Mirim e Salesópolis
Sul	Oceânico Atlântico
Leste	Município de São Sebastião
Oeste	Município de Guarujá e Santos

Fonte: Prefeitura do Município de Bertioga, 2020

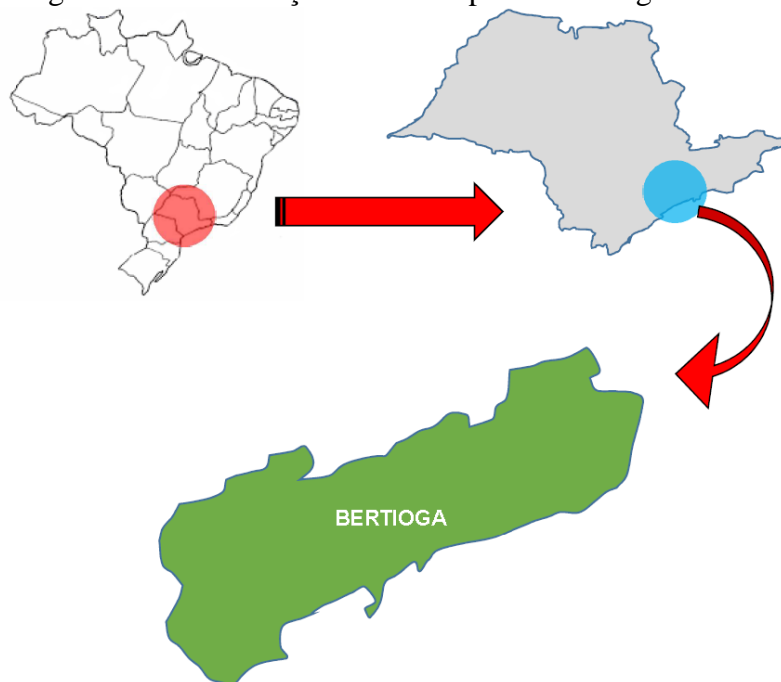
O município de Bertioga visando melhorar o seu posicionamento entre as estâncias estaduais a partir de dezembro de 2018 celebrou convênio com a SPU para Gestão das Praias, possibilitando ampliar as ações para eventos de curta duração na faixa de areia, além de possibilitar permissões e cessões de áreas públicas, favorecendo diretamente o turismo esportivo, religioso, de eventos, entre outros.

1.3.2. Localização

Bertioga está localizada na latitude de 23° 51' 19'' Sul e longitude de 46° 8' 22'' West ou Oeste. Em termos de divisão política regional, Bertioga está localizada na Região Metropolitana da Baixada Santista, FIG. 16, e no litoral paulista, FIG. 17, contando com uma posição privilegiada em termos de acesso, sua proximidade ao maior complexo portuário da América Latina, o Porto de Santos, e com fácil acesso aos Aeroportos de Congonhas e principalmente Guarulhos, que está a menos de 100 km da cidade.

Considerando seu posicionamento geográfico, a TABELA 4 apresenta as distâncias de algumas capitais de grande emissão de turistas no país. Onde podemos perceber que o município de Bertioga está próximo de um dos maiores centros emissor do Brasil que é a capital do Estado de São Paulo.

Figura 17 – Localização do município de Bertiooga



Fonte: Prefeitura do Município de Bertiooga, 2020

Tabela 4 - Distâncias e Vias de Acesso para o município de Bertiooga

Ponto de referência	Distância	Vias de acesso
São Paulo (SP)	109 km	Via Rod. Ayrton Senna/Rod. dos Trabalhadores e Rod. Dom Paulo Rolim Loureiro/ Rod. Mogi-Bertiooga
	113 km	Via BR-050 e BR-101
	121 km	Via Rod. dos Imigrantes e BR-10
Vitória (ES)	900 km	Via Rodovia do Sol / BR-393
	966 km	Via Rodovia do Sol / BR-101
Belo Horizonte (MG)	666 km	Via BR-381 e Rodovia Governador Carvalho Pinto
	686 km	Via BR-381 / Rod. Dom Paulo Rolim Loureiro/ Rod. Mogi-Bertiooga
Rio de Janeiro (RJ)	458 km	Via BR-116
Curitiba (PR)	451 km	Via BR-116 / BR-101
	511 km	Via BR-116
Aeroporto Internacional de Guarulhos (SP)	93 km	Via Rod. Ayrton Senna/Rod. dos Trabalhadores e Rod. Dom Paulo Rolim Loureiro/Rod. Mogi-Bertiooga
	96 km	Via Rod. Dom Paulo Rolim Loureiro/ Rod. Mogi-Bertiooga

Fonte: Prefeitura do Município de Bertiooga, 2020

Em relação à organização espacial de acordo com fatores socioeconômicos, o município de Bertiooga está localizado na Microrregião de Santos, inserida na Mesorregião Metropolitana de São Paulo (IBGE, 1990).

[...] uma mesorregião entende-se por uma área individualizada em uma Unidade da Federação que apresenta formas de organização do espaço geográfico definidas pelas seguintes dimensões: o processo social como determinante; o quadro natural como condicionante e a rede de comunicação e de lugares como elemento de articulação espacial (IBGE, 1990).

Estas três dimensões possibilitam que o espaço delimitado como mesorregião tenha uma identidade regional, sendo esta, uma realidade construída ao longo do tempo pela sociedade ali atuante.

As microrregiões foram definidas como “partes das mesorregiões que apresentam especificidades quanto à organização do espaço” (IBGE, 1990, p. 8), FIG. 18. Essas especificidades referem-se à estrutura de produção agropecuária, industrial, extrativismo mineral ou pesca.

Figura 18. Municípios da Mesorregião Metropolitana de São Paulo



Fonte: Prefeitura do Município de Bertiooga, 2020

1.3.3. Acessos a Bertioga

Bertioga apresenta como acessos diretos apenas o modal rodoviário, porém nos municípios próximos também há presença do modal aéreo e marítimo, como mostrado na TABELA 5:

Tabela 5 – Acessos para Bertioga

<i>Acessos</i>	
Rodoviário	SP 150 – Rodovia Anchieta
	SP 160 – Rodovia dos Imigrante
	SP 055 – Rodovia Padre Manoel da Nóbrega
	SP 098 – Rodovia Mogi Bertioga
	BR 101 – Rodovia Rio Santos
Marítimo	Porto de Santos
	Aeroporto de Congonhas
Aéreo	Aeroporto Internacional de Guarulhos
	Aeroporto de Itanhaém
	Base Aérea de Santos

Fonte: Prefeitura do Município de Bertioga, 2020

1.3.4. História de Bertioga

A história de Bertioga está diretamente ligada a sua localização, razão pela qual a cidade foi considerada um dos pontos geográficos com povoamento regular. Foi inicialmente destinada à defesa da capitania de São Vicente e palco de grandes batalhas entre os portugueses de Martim Afonso de Sousa e os tamoios de Aimberê, Caoaquira, Pindobuçu e Cunhambebe, em constantes incursões contra os colonizadores.

1.3.4.1. O início da colonização

Quando os portugueses chegaram ao litoral, encontraram as tribos tupis – que chamavam a região de Buriquioca – nome que significa a morada dos macacos grandes. O povoamento teve início no ano de 1531, quando Martim Afonso de Sousa, Governador Geral da Costa do Brasil, aportou no litoral paulista. Com o auxílio de João Ramalho (um português que vivera ali há algum tempo) o governador ordenou um grupo para a construção do fortim (São Tiago) para defesa da entrada do canal, e continuou sua viagem para reconhecimento do território, e posteriormente fundar oficialmente a Vila de São Vicente.

As denominadas terras vicentinas compreendiam de Peruíbe até o Rio de Janeiro, e foram povoadas até Bertioga. Os primeiros povoadores foram José e Francisco Adorno, Pascoal Fernandes, Brás Cubas, Pero de Goes, Mestre Bartolomeu Fernandes Gonçalves entre outros, que iniciaram as atividades agrícolas.

Por volta de 1547, os tamoios que mantinham domínio das terras até a colonização, tentaram reaver as terras com ataques aos portugueses, mas, após a construção do forte, a ameaça colonizadora ficou evidente.

Diogo de Braga, português que vivia no território antes da chegada de Martim Afonso, casado com a filha de um cacique, foi o intérprete entre nativos e portugueses. A ele, e seus cinco filhos e demais companheiros deixados na região pelo governador, se devem as tentativas de formação da primeira colônia e a construção de uma pequena estacada, que deu origem ao atual Forte São João.

Esta área se constituiu como importante ponto estratégico na defesa e vigia do caminho natural de tamoios e franceses. Por conta da sua posição geográfica estratégica e para defender a região se tem a necessidade de ser fortificado o local, o que foi feito em ambos os lados da Barra: Fortaleza de São Tiago de Bertioga, (posteriormente renomeada São João), no trecho continental, e Forte de São Luís, ou São Felipe, na ilha de Santo Amaro.

A estrutura atual só foi construída em 1551, após ataques dos índios tupinambá, que incendiaram a primeira paliçada existente. Testemunha de inúmeros acontecimentos decisivos para a História do Brasil, o Forte São João se tornou um símbolo para Bertioga e um marco para a História do país. Foi nele que, em 1563, os jesuítas Manoel da Nóbrega e José de Anchieta se hospedaram, por cinco dias, antes de irem para Ubatuba tentar a trégua com os nativos, na Confederação dos Tamoios. Foi também do Forte São João de Bertioga que, Estácio de Sá e sua esquadra partiram, em 1565, para dar combate aos franceses e fundar a cidade do Rio de Janeiro.

A área inicial de Bertioga era uma pequena extensão de praia protegida pelo outeiro de Buriquioca, (Morro da Senhorinha). O antigo povoado se estendeu também pelo outro lado da barra, onde, em meados do século XVI, foi fundada a capela de Santo Antônio de Guaiabê.

Na primeira metade do século XVIII, com o uso do óleo de baleia como combustível para iluminação, Bertioga passou a ter grande importância. Graças à criação da Armação das Baleias, para a pesca do animal, com grandes tanques para depósito de óleo, durante certo tempo, o azeite de Bertioga contribuiu para a iluminação de Santos, São Vicente, São Paulo, São Sebastião e, em parte, também do Rio de Janeiro. Durante muito tempo, Bertioga se conservou como um núcleo de pescadores, com cerca de duas dúzias de casas próximas ao porto das barcas e três pequenos comércios.

Somente na década de 1940, o pequeno núcleo pesqueiro começou a despertar para sua grande função: a de Estância Balneária. Com a melhoria das vias de acesso, a construção de estradas e cobertura de asfalto da estrada que liga o Guarujá ao ferry-boat e que, faz a travessia que liga à Ilha de Santo Amaro à Bertioga, iniciou-se uma grande expansão urbana da vila.

Em 1944, Bertioga (e toda extensão territorial norte) foi transformada oficialmente em distrito do município de Santos. Após dois movimentos pró- emancipação, um em 1958 e outra em 1979, Bertioga finalmente conquistou sua autonomia no dia 19 de maio de 1991.

A População compareceu às urnas, realizando o plebiscito que resultaria na emancipação do distrito. Das 3.925 pessoas que votaram 3.698 foram favoráveis à independência administrativa de Bertioga. No ano seguinte, foram realizadas as primeiras eleições da cidade, consolidando sua autonomia e elegendo seu primeiro prefeito.

1.3.4.2. Forte São João

Este fortim teve sua construção, em paliçada, em 1532 (um tipo de estaqueamento de madeira pontiaguda), sendo destruído pelos indígenas que lutavam contra a presença portuguesa no território, em 1551. Como a entrada do Canal de Bertioga possui águas tranquilas e de fácil navegação, e também servia como porta de entrada para o processo colonizador do interior do recém-encontrado território brasileiro, a coroa portuguesa planejou um novo forte para defender a região. Foi a primeira fortificação planejada e construída, fora das terras portuguesas por ordem do Dom João III.

A presença do Forte em Bertioga era necessária para proteger as Vilas de Santos e de São Vicente que, no período colonial, prosperavam com a extração vegetal e mineral no interior da região.

Em 1940 após análise da equipe do Instituto do Patrimônio Histórico Artístico Nacional (IPHAN), o Forte São João, FIG. 19, foi tombando como patrimônio cultural nacional e as obras de restauro iniciaram em 1942. A Resolução regida pelo IPHAN em 19/2/40 pelo ex-officio em 13/10/1980 foi publicada no livro do Tombo Histórico com a inscrição nº 138, página 25, em 29 de maio de 1981 como bem histórico e de belas artes.

Figura 19. Forte São João



Fonte: Prefeitura do Município de Bertioga, 2020

Uma curiosidade sobre o Forte São João é que inicialmente a denominação dada por Martin Afonso de Souza foi de Forte São Tiago, a mudança de nome ocorreu após fortes chuvas e ressacas que invadiram a capela de São João, a destruindo, no início da década de 1760, e a imagem foi encontrada próxima ao Forte. A partir daí, o pátio interno foi usado para celebração de missas e, em pouco tempo, a população já o chamava de “Forte ‘do’ São João”, nome que passou a ser adotado desde 1765, até os dias atuais.

Atualmente o Forte São João está participando do processo de reconhecimento como Patrimônio Histórico da Humanidade pela UNESCO. A seleção das fortificações está em estágio avançado e o patrimônio nacional de indiscutível valor histórico pode se tornar reconhecido mundialmente.

1.3.4.3. Reserva Indígena Guarani

Localizada na divisa de Bertioga com o município de São Sebastião, encontra-se um registro vivo da história do Brasil, a Reserva Indígena Guarani do Rio Silveira, que atualmente abriga cerca de 600 (seiscentos) índios da etnia Guarani, subdivididos em 5 (cinco) núcleos habitacionais

A aldeia é comandada pelo cacique Adolfo Wera Mirim e pelo vice-cacique Mauro, que ocupam cargos eletivos. Lá os indígenas guaranis mantêm suas raízes ancestrais e as famílias cultivam palmito e plantas ornamentais, produzem artesanato e mantêm acesa a chama do conhecimento da sua cultura, promovendo danças, músicas e culinária típica.

Em território de mais de 9.000 ha localizado entre o oceano e o litoral norte paulista, FIG. 20, a aldeia tem condições de manter toda a sua cultura e receber turistas durante o ano em visitas agendadas e autorizadas pelas prefeituras de Bertioga e São Sebastião, bem como pela FUNAI e pelo Cacique Adolfo. A entrada principal da aldeia é pela Avenida Tupi Guarani, em Boraceia 2, na parte territorial de São Sebastião na altura do km 183 da rodovia Rio-Santos.

Como apresentado na FIG. 20 a aldeia também está dentro de uma área de Unidade de Conservação Permanente que é o Parque Estadual Serra do Mar e possui trechos territoriais que vão até a linha de faixa de areia próxima ao oceano atlântico.

Figura 20. Mapa de localização do território da Reserva Guarani



Fonte: ISA, 2020.

1.3.4.4. Usina de Itatinga

Com a aquisição pelas Docas de Santos de um terreno na Serra do Mar dentro do Município de Bertioga, na antiga fazenda Pelaes, em 1903, a Usina Hidrelétrica de Itatinga começa a ser projetada em 1904 pelo engenheiro Guilherme Benjamim Weinschenck. A construção começou em 1904 e em 10 de outubro de 1910 foi inaugurada.

Sua capacidade de geração no início do século XX era consumida pelas instalações do Porto de Santos, no entanto, entre 1911 e 1927 toda a energia gerada e não utilizada era cedida às cidades da Baixada Santista. Inclusive a energia gerada em Itatinga foi utilizada para auxiliar a construção de outra usina em 1925, a Usina Henry Borden, em Cubatão. Também forneceu energia para a Capital Paulista durante o ano de 1925, devido a uma grande crise de energia (Porto de Santos, 2020).

Para abrigar os inúmeros profissionais que trabalhavam na época de sua construção e durante o período operacional, foi construída uma Vila, FIG. 21, que possui atualmente 61 casas (22 em alvenaria e 39 em madeira), centro de treinamento, padaria com minimercado (arrendada), posto médico, capela, clube esportivo, auditório, centro comunitário (Porto de Santos, 2020).

Figura 21. Vila de Itatinga



Fonte: Porto de Santos, 2020

1.3.5. Formação Administrativa

Distrito criado com a denominação de Bertioga, pelo decreto-lei estadual nº 14334, de 30-11-1944, subordinado ao município de Santos.

Em divisão territorial datada de 1-VII-1960, o distrito de Bertioga figura no município de Santos, permanecendo nesta divisão territorial datada de 1988 até final de 1991.

Elevado à categoria de município com a denominação de Bertioga, pela lei estadual nº 7644 de 30-12-1991, desmembrado de Santos, a sede do antigo distrito Bertioga constituiu a sede do novo município instalado em 01 de janeiro de 1993.

1.3.5.1. Brasão

O Brasão de Bertioga, FIG. 22, é um dos símbolos oficiais do município – instituído pela Lei 001/1993 sancionada no dia 12 de janeiro de 1993.

Figura 22. Brasão Oficial



Fonte: Prefeitura do Município de Bertioga, 2020

De acordo com a Lei 001/1993,

- I. Descrição: Escudo ibérico de sinopla, com uma fortaleza de prata, aberta, iluminada e lavrada de sable, chefe do segundo, carregado da sombra do sol, de goles, entre duas estrelas de blau e contrachefe ondado do segundo, carregado de um peixe nadante de goles; o escudo é encimado de coroa mural de prata, de oito torres, suas portas abertas de sable e

tem como apoio duas embarcações de recreio, de prata, vestidas de goles; listel de blau, forrado de prata, com o topônio "BERTIOGA" entre os milésimos "1547" e "1993", tudo de prata.

- II. Interpretação: O escudo ibérico, de ampla divulgação na península Ibérica durante as guerras de reconquista, usado em Portugal à época do descobrimento do Brasil, evoca nossas origens.

A cor sinopla (verde) simboliza cortesia, civilidade, liberdade, alegria, amizade, abundância e esperança. A fortaleza, aberta, iluminada e lavrada desable (com as portas, as seteiras e as juntas de alvenaria de preto) alude ao marco histórico de Bertioga, Forte São João e tem o sentido heráldico de tomada ou defesa coroada de sucesso e fortaleza de caráter.

O chefe (peça colocada na parte superior do escudo) de prata é a primeira das peças honrosas de primeira ordem e representa o elmo ou a coroa do cavaleiro ou vencedor.

A sombra do sol de goles (vermelho) é símbolo de glória, eternidade, fama, unidade e verdade. A cor goles (vermelho) simboliza audácia, valor, coragem, galhardia, generosidade, honra e sangue derramado em combate. As estrelas de blau (azul) significam luz nas trevas da noite, guia seguro, aspiração a coisas superiores e ações sublimes.

A cor blau (azul) é indicativa de justiça, forçura, doçura, nobreza, vigilância, serenidade, constância, dignidade, zelo e lealdade. O contra chefe (peça honrosa que ocupa a parte inferior do escudo), ondado (com o bordo superior ondulado), de prata, representa o mar, e o peixe de goles (vermelho), é emblema heráldico de silêncio e da esperança em Deus.


A coroa mural é o símbolo da emancipação política, de prata, com oito torres, das quais cinco visíveis são a correspondente as cidades. As portas abertas indicam a hospitalidade do povo. As embarcações de recreio, de prata, vestidas de goles (com as velas vermelhas), salientam o turismo e os esportes náuticos.

No listel, o topônio "BERTIOGA" identifica o Município e os milésimos "1547" e "1993", respectivamente o ano da fundação do povoado e o da sua emancipação política.

1.3.5.2. Bandeira

A Bandeira de Bertioga, FIG. 23, é um dos símbolos oficiais do município – instituído pela Lei 027/1993 sancionada no dia 14 de setembro de 1993.

Figura 23. Bandeira



Fonte: Prefeitura do Município de Bertioga

Consoante com a lei 027/1993 a disposição da bandeira:

- I - Das cores: Possuem as três cores oficiais do Município
- II - Da disposição: As cores se encontram de uma forma vertical, sendo a primeira cor é a verde que ocupa um quarto do total da Bandeira, a segunda cor é a branca ocupando dois quartos do total da Bandeira e a terceira cor é o azul, que ocupa um quarto do total da Bandeira;
- III - Do Brasão: O Brasão Oficial do Município é inserido na parte central da cor branca, equidistante, perfeitamente, de todos os lados.

1.3.5.3. Hino

A Câmara Municipal de Bertioga no dia 18 de junho de 1996, sancionou a lei que institui o Hino Municipal de Bertioga de composição e letra de Miguel Roberto Moure.

I

Progressista Bertioga
És recanto acolhedor
Lindas praias, verdes matas
Preservadas com amor

II

Entre a serra e oceano
E em teu belo litoral
Vivem fauna, flora, humanidade
Em equilíbrio natural

III

Teus encantos, que são tantos
A natureza esculpiu,
Com as águas e os ventos
No teu solo tão gentil

IV

És vibrante Bertioga
De futuro promissor
Com a fé e a ciência
Dos teus filhos, o labor

V

E da gente hospitaleira
Fibra, raça e coração
Teus valentes pescadores
São heróis e tradição

VI

A beleza, a natureza
Que se vem admirar
Para tantos, é Bertioga
Para nós, é nosso Lar!

1.3.5.4. Administração pública de Bertioga

O município de Bertioga possui uma administração pública dividida em Gabinete do Prefeito, 11 Secretarias Municipais, 01 Procuradoria Municipal, a Câmara municipal, e a administradora da previdência municipal BERTPREV.

No período compreendido entre os anos de 2017 a 2020, o mandato do Prefeito do Município de Bertioga é ocupado pelo Sr. Caio Arias Matheus, a sede da prefeitura localiza-se na Rua Luiz Pereira de Campos, 901 Centro, Bertioga/SP.

A Câmara Municipal de Bertioga é presidida pelo Sr. Luís Henrique Capellini, seu vice é o Sr. Eduardo Pereira de Abreu. O 1º e o 2º Secretário são respectivamente os Srs. Antônio Carlos Ticianelli e Arnaldo de Oliveira Junior.

Na administração pública de Bertioga o Turismo está na Secretaria de Turismo, Esportes e Cultura, que conta com um secretário e três diretores, um para cada área. O Secretário é o Sr. Ney Carlos da Rocha, o diretor de Turismo é o Sr. Filipe Toni Sofiati, o diretor de Esportes é o Sr. Danilo Lerne Filho, a diretora de Cultura é a Srta. Magda Penha Alves. A secretaria fica localizada na Avenida Tomé de Souza, 130 – Centro.

A Diretoria de Turismo por sua vez está subdividida em duas chefias sendo uma de Ecoturismo e outra de Infraestrutura e Ordenamento Turístico, sendo a primeira ocupada pelo Sr. Aluizio Durço Bernardino e a segunda está vaga no momento.

A cidade tem o Conselho Municipal de Turismo – CONTUR – que realiza reuniões ordinárias mensais e suas cadeiras são ocupadas da seguinte forma: Área Pública: Secretaria de Turismo, Esporte e Cultura; Secretaria de Meio Ambiente; Gabinete; Secretaria de Segurança; Secretaria de Obras. Sociedade Civil: Categoria de Comércio e Serviços; Categoria de Comunicação e Esportes; Categoria de Associação de Classes; Categoria de Clubes e Entidades; e a Categoria do Setor Náutico e Agências de Viagem e Turismo.

1.3.5.5. Legislação municipal

Este tópico tem como objetivo apresentar a legislação pertinente que permite a implantação, bom funcionamento e manutenção da atividade turística em Bertioga.

1.3.5.5.1. Lei Orgânica

A Lei Orgânica do Município de Bertioga, nº 001 de 30 de junho de 1993, organiza os órgãos da administração municipal, bem como a relação entre os órgãos do Executivo e Legislativo; disciplina a competência legislativa do Município; estabelece as regras do processo legislativo municipal e toda regulamentação orçamentária, em consonância com a Constituição Federal e Estadual.

A menção ao turismo tem um capítulo específico, Capítulo IX, da Seção III Esportes e Lazer:

Art. 164. O Município de Bertioga tem no turismo sua vocação primeira.

Parágrafo Único Lei complementar específica regulamentará a utilização das praias e das atrações turísticas, bem como as normas que regerão todas as atividades relacionadas com o turismo.

Art. 165. O Município, de grande extensão litorânea, promoverá o turismo, especialmente o turismo náutico com marinas e outras formas de utilização da atividade náutica, como atividade prioritária no processo de desenvolvimento econômico social.

Art. 166. O Poder Público estimulará os diversos segmentos públicos ou de iniciativa privada, ligados direta ou indiretamente ao turismo e os projetos que vierem ao desenvolvimento do setor, através de incentivos fiscais e concessões a serem definidas em lei específica.

Art. 167. O Município, no prazo de cento e vinte dias, estabelecerá a política para desenvolvimento da atividade turística, através do Plano Diretor de Turismo.

Parágrafo Único O Plano Diretor de Turismo estará vinculado ao Plano Diretor de Desenvolvimento Integrado.

Também há menção ao turismo no Capítulo II, Da Competência do Município, no item XV – “promover a proteção do patrimônio histórico e arquitetônico, arqueológico, paisagista, ambiental turístico e cultural, observadas a Legislação e ação fiscalizadora Federal e Estadual”. Na mesma seção, no item XXXIV onde diz que o município de Bertioga deve “promover e incentivar o turismo como fator de desenvolvimento social e econômico, concedendo, se necessário, isenção temporária de impostos aos empreendedores do ramo que se instalarem no Município”.

1.3.5.5.2. Código Ambiental

A lei municipal nº 294, de 07 de julho de 1998, estabelece o regramento por meio de um código ambiental para o município de Bertioga. Subdividido em 19 (dezenove) capítulos, o código ambiental de Bertioga trata dos principais temas ambientais do território municipal.

Dentro dos capítulos desta lei são importantes para uma Gestão Turística da Estância Balneária e Turística de Bertioga a definição dos instrumentos da Política Ambiental Municipal, do Licenciamento Ambiental, da Educação Ambiental, do Uso e Conservação do Solo, das Poluições do solo, ar, sonora e hídrica, dos Serviços de água e esgoto, dos Sistemas de Coleta, Tratamento e Disposição de Resíduos Sólidos, da Fauna, Flora, Praias, Limpeza pública.

Assim o Código Ambiental de Bertioga trata nos artigos 3º item K – proteção ecológica, arqueológica, paleontológica, que é de suma importância para o turismo especializado e científico. No art. 6º Planejamento ambiental – item F determinar a capacidade de suporte ambiental, necessária para utilização das áreas de mata e florestas existentes no município.

Já o art. 8º indica as áreas relevantes de proteção ambiental, tais como a Reserva Aldeia, Viveiro, Sambaqui, Conchário, Área de interesse especial, Reserva Biológica. No art. 65º indica que deverá ser desenvolvido programas de Educação Ambiental com destaque para as questões de geração de resíduos, coleta seletiva, reciclagem, limpeza de praias, rios, trilhas ecológicas e disposição final de resíduos sólidos.

O art. 96º está relacionado com políticas e programas de conscientização ambiental, de tal forma que a Prefeitura do Município de Bertioga deverá, conjuntamente com a comunidade, desenvolver uma política de conscientização da população residente e daquela turística,

versando sobre a importância da adoção de hábitos corretos de higiene e concernente também à limpeza urbana.

1.3.5.5.3. Zoneamento Urbano

O zoneamento urbano é regido pela Lei 155, de 06 de fevereiro de 2020, que trata do Plano Diretor de Desenvolvimento Sustentável do Município de Bertioga onde em seu Art. 48 estipula as macrozonas para a realização de planejamento, gestão do uso e da ocupação do solo, recuperação, preservação e valorização do meio ambiente do território, bem como as áreas que devem ser protegidas e as área urbana.

Sendo assim divididas: I - Macrozona de Proteção Ambiental; II - Macrozona Terra Indígena Guarani do Ribeirão Silveira; III - Macrozona Sul; IV - Macrozona Central; V - Macrozona Média Sul; VI - Macrozona Média Norte; VII - Macrozona Norte; VIII - Macrozona de Preservação e de Suporte Ambiental e Urbano; e IX - Macrozona dos Canais Fluviais.

O Plano Diretor de Desenvolvimento Sustentável estabelece que o Turismo seja um dos vetores para o desenvolvimento econômico municipal e dedica o Capítulo 1 para traçar algumas diretrizes para o seu desenvolvimento.

1.3.5.5.4. Lei do Conselho Municipal de Turismo - CONTUR

O Conselho Municipal de Turismo de Bertioga – CONTUR – foi elaborado pela Lei nº 480 de 13 de dezembro de 2001, e desde a sua implantação preza pela participação igualitária e participativa da sociedade civil organizada e suas reuniões sempre foram abertas à participação popular em suas reuniões.

A definição dos membros da Sociedade Civil que participam do CONTUR é feita por meio de edital público de cadastramento das entidades que tenham interesse em participar.

1.3.6. Potencial Turístico

O desenvolvimento econômico para a grande maioria dos governos municipais, estaduais e federais é visto como a implantação de grandes obras, indústrias diversas, empreendimentos de hotelaria como resorts, parques aquáticos dentre outros que necessariamente possuem um custo de implantação e tempo de retorno elevados.

No entanto, dentro do setor econômico, o desenvolvimento do turismo está entre as atividades econômicas mais importantes do mundo. Conforme dados da OMT (Organização Mundial do Turismo), as atividades turísticas possuem os mais altos índices de crescimento em todos os países do mundo, e correspondem a 10% do PIB mundial. Segundo a OMT, o crescimento do setor turístico no mundo será entre 4% e 7% ao ano até 2020. Outros setores tem previsão para o mesmo período de 3% ao ano. É importante citar que as previsões foram anteriores a pandemia de 2020, que trouxe uma nova realidade ao turismo mundial.

O município de Bertioga – SP, com uma extensão territorial de 49.015ha, possui uma ampla diversidade de potencial turístico devido a suas características ambientais, naturais, geológicas e geográficas. É uma das poucas cidades com a média de 90% da área municipal protegida ambientalmente, contendo potencial turístico ecológico, náutico e de praias. A geografia de uma extensa área plana da floresta de restinga e rios de profundidade permitem tanto atividades náuticas de navegação e pesca, quanto o desenvolvimento do turismo de praia e do turismo ecológico de observação e de atividades mais calmas, enquanto a estrutura geológica da Serra do Mar dispõe de uma tipologia de floresta e declividades que permite atividades turísticas de maior intensidade, como arborismo, rapel, casquel, rafting, turismo de aventura e demais atividades esportivas e de alta intensidade.

O município conta com diversas Unidades de Conservação, conhecidas mais como Parques Ambientais, tanto de gestão privada, quanto de Estadual e Municipal, os quais unidas com as áreas privadas ainda conservadas ambientalmente e as Áreas de Preservação Permanente – APP somam mais de 90% da área do município com vegetação altamente preservada.

O Parque Estadual Serra do Mar (PESM) criado em 1977 por decreto estadual, em toda a sua extensão territorial, é considerado como uma "caixa-d'água" natural, visto que abastece de água doce aproximadamente 1.600.000 residentes fixos de 12 municípios do litoral

paulistano. Somente no município de Bertioga o PESM ocupa uma área de 24.059,21ha o que corresponde a aproximadamente 50,0% do território municipal.

O Parque Estadual Restinga de Bertioga (PERB), criado em 2010 está inserido apenas no território municipal e abrange uma área de 9.312,32ha, equivalente à aproximadamente 19,0% do território municipal. A RPPN Ecofuturo (Parque das Neblinas) que é uma unidade de conservação particular ocupa 1.241,5ha, e equivale a 2,5% do território do município e está inserido em sua totalidade dentro da Serra do Mar. Há duas Reservas Particulares do Patrimônio Natural que juntas ocupam 2,1% (1.006,51ha) do território municipal, sendo ambas em áreas de mata atlântica, sendo limítrofes ao Parque Estadual da Restinga de Bertioga. Há uma parte da Reserva Indígena Rio Silveira dentro do município de 1.609,0ha (excetuando as sobreposições no PESM) que equivale a 3,3% do total do território municipal. E aproximadamente 0,2% (1.666,3ha) de Manguezais nas margens dos rios Itapanhaú, Itaguaré e Guaratuba.

Desta forma o município de Bertioga possui aproximadamente 77,1% de seu território continental ocupado por unidades de conservação, excetuando os parques municipais Rio da Praia e Jundú. Nas áreas dos Parques Estaduais e APA Marinha Litoral Centro, podem ser desenvolvidas atividades condizentes com as características legais, sociais e ecológicas para que não haja degradação da fauna e flora, visto que há resquícios de atividades pré-históricas e formações rochosas únicas dentro da área dos parques.

O Ecoturismo vem crescendo em todo o mundo, com um aporte financeiro crescente para os locais com infraestrutura para atrair e recepcionar o turista. O município de Bertioga tem todas as condições para tornar-se a cidade com o maior sistema de Ecoturismo da Baixada Santista e do Litoral Norte.

Conforme o contexto mundial de crescimento econômico no setor de turismo, o município de Bertioga possui as condições naturais para ter um índice de desenvolvimento econômico com base no turismo ecológico, com práticas de atividades que transformem as belezas naturais em fonte de renda para os cidadãos.

1.3.7. Aspectos naturais

Esta sessão corresponde aos aspectos naturais envolvem os componentes naturais responsáveis por compor a paisagem do município, como a vegetação, clima, hidrologia e geologia.

1.3.7.1. Geologia

Conforme Tessler et. al (??) o processo de evolução geológica do litoral paulista está condicionado a dois conjuntos de fenômenos em escalas temporais distintas, sendo um ligado a elevação tectônica da Serra do Mar e subsequente rebaixo criando a Bacia de Santos, e outro ligado às variações do nível do mar durante o período Quaternário. Desta forma o evento que provocou a geração da região de Santos tem data aproximada de 5.100 anos.

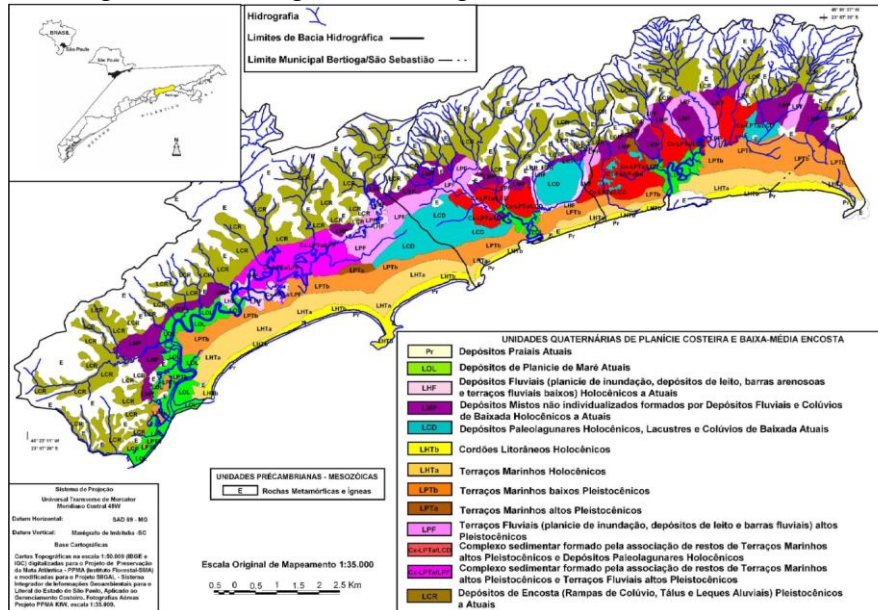
A baía de Santos é composta por uma estrutura geológica coerente com o período Cenozóico, limitado pela Serra do Mar no lado continental. A baía compreende duas ilhas principais sendo elas a de São Vicente e Santo Amaro, e a área continental que abriga Cubatão e Bertioga. Nesta baía deságuam as águas fluviais originadas no sistema de drenagem das encostas da Serra do Mar criando a bacia hidrográfica do rio Itapanhaú que alimenta o Canal de Bertioga (TESSLER et. al, ??).

Conforme Travalini (2015) e Souza et. al (2008) as características geoambientais de Bertioga relacionam-se com os relevos de Planalto Atlântico, Serra do Mar e Planície Costeira, devido à sua localização na Província Costeira e no Planalto Atlântico. O relevo de Planalto Atlântico está nas áreas mais elevadas de Bertioga e sua geologia é caracterizada pela presença de rochas cristalinas Pré-Cambrianas, apresentando uma ocupação por morrotes, colinas e morros, com cobertura de Cambissolos Háplicos que sustenta a Floresta de Mata Atlântica. Em Bertioga há o predomínio de areias marinhas litorâneas na Planície Quaternária, com ocorrência de areias marinhas litorâneas trabalhadas em superfície pelo vento e presença de antigas linhas de restinga, FIG. 24.

O compartimento Serra do Mar apresenta-se como uma escarpa serrana, de declividade bastante elevada, formada por materiais litológicos resistentes, também do período Pré-Cambriano. Os solos que recobrem esse setor também se constituem de Cambissolos Háplicos, dando suporte à vegetação da Mata Atlântica, importante fator na manutenção do equilíbrio das escarpas. O predomínio dos elevados valores de declividade desse

compartimento aponta uma alta fragilidade geoambiental. Não obstante, no município de Bertiooga as escarpas serranas não apresentam intervenções antrópicas significativas em suas áreas, respeitando a legislação ambiental que envolve esse compartimento, mantendo o equilíbrio da paisagem (TRAVALINI, 2015).

Figura 24. Geologia de Bertiooga



Fonte: SOUZA et. al, 2008.

A Planície Costeira em Bertiooga constitui-se de materiais sedimentares recentes e do período Quaternário. Com baixos valores de declividade sendo um ambiente vulnerável aos processos erosivos naturais e impactos ambientais existentes em toda região litorânea do Estado de São Paulo. O solo não é totalmente consolidado e o lençol freático fica muito próximo à superfície, provocando um grande número de canais de drenagem e afloramentos hídricos (TRAVALINI, 2015).

Conforme Souza et. al (2008) Bertiooga é recoberta, em grande parte, pela vegetação de restinga e também pelos manguezais. Nesse compartimento está presente o cenário de maior fragilidade ambiental do município, tendo em vista os conflitos existentes em função da concentração urbana, caracterizada pelo processo de expansão imobiliária e, ao mesmo tempo, pela presença de importantes remanescentes de ecossistemas costeiros.

De acordo com Travalini (2015) o uso e ocupação do território de Bertiooga na era moderna tem um histórico recente, se comparado com os outros municípios da RMBS (Região

Metropolitana da Baixada Santista). Isto devido ao difícil acesso por via terrestre para Bertioga considerando aos inúmeros canais de drenagem e composição do solo. Desta forma a cidade foi à última da região a receber atividades de turismo.

O processo de expansão da ocupação territorial de Bertioga ocorreu a partir da década de 1970, com a criação de inúmeros loteamentos residenciais, da construção de importantes rodovias como a SP-98 (Mogi-Bertioga) e a SP-55/BR-101 (Rio-Santos). Assim ocorreu um aumento do fluxo turístico na cidade e o surgimento de novos núcleos de ocupação humana em todo território em especial nas proximidades das rodovias e linha de praia (TRAVALINI, 2015).

De acordo com a fundação SEADE (2019), nas últimas décadas, o município de Bertioga apresentou um crescimento populacional acelerado, pois se constata que, no ano de 1993, contava com 14.947 habitantes e, no ano de 2000, com 29.771 habitantes. Já no ano de 2010, Bertioga contava com uma população residente de 47.462 habitantes e no de 2019 com um total de 63.249 habitantes conforme censo estimado pelo IBGE.

O acelerado crescimento populacional do município de Bertioga está relacionado, principalmente, ao aumento do número de atividades turísticas no município, a busca por residência de veraneio e ao investimento imobiliário. A Planície Costeira de Bertioga apresenta áreas bastante extensas, propensas à expansão imobiliária, fato esse mais acentuado do que em outros municípios da Baixada Santista, de ocupação mais antiga.

Dessa forma, conforme Travalini (2015) e Souza et. al (2008) o mapeamento da região de Bertioga para conhecer sua estrutura geoambiental e assim proporcionar ao município um zoneamento coerente com as fragilidades territoriais é de suma importância para entender as necessidade de um planejamento ambiental em sistemas litorâneos que integram o uso dos recursos naturais em prol de um desenvolvimento socioeconômico municipal sustentado. Em 2019 o município de Bertioga aprovou o Plano Diretor, onde foram definidos diversas macrozonas para que a gestão territorial seja desenvolvida com base nas características geofísicas do território municipal.

O relevo de Bertioga tem uma estrutura diferente, pois é uma escarpa da Serra do Mar, com trechos de elevação com aproximadamente 900m de altitude, e uma planície costeira que se inicia na base da Serra do Mar estendendo-se por aproximadamente 45 km ao longo do

oceano e canal, com largura variando entre 6 a 15 km. Com este relevo de planície litorânea a energia de drenagem hídrica é baixa fazendo com que os rios oriundo da drenagem da Serra do Mar reduzam sua velocidade e aumentem o caminho em formas sinuosas característica comum aos rios do município como o Itapanhaú, Jaguareguava, Itaguaré, Perequê-Mirim e Guaratuba (TRAVALINI, 2015, e SOUZA et. al, 2008).

Souza (2010) afirma que as condições geomorfológicas da planície costeira impossibilita a formação hídrica de rios extensos e caudalosos, assim a composição hídrica da região é de pequenos cursos d'água com nascedouros na Serra do Mar, passando por trechos de alta declividade formando corredeiras e ao chegar à planície tornam-se cursos d'água calmos devido à baixa declividade que provoca a redução da sua velocidade. Devido a essa redução de velocidade o aumento de deposição de sedimentos no cursos d'água na planície costeira é maior que nos trechos de alto declive.

Como o padrão de drenagem da planície costeira é do tipo sinuoso com formação vales e canais as margens destes cursos d'água possuem margens menos elevadas onde ocorre escavação e uma margem de curvatura elevada, onde ocorre a deposição de sedimentos devido à menor velocidade da corrente (SOUZA, 2010).

1.3.7.2. Clima

O Estado de São Paulo, devido a sua posição latitudinal, vivencia atuações de ventos dos sistemas tropicais (oriundos do Anticiclone Tropical do Atlântico – ATA) e de ventos dos sistemas polares (oriundos dos Anticiclones Polares Migratórios – APM), além dos fenômenos frontológicos.

Segundo a classificação climática de Köppen o município de Bertioga está no domínio climático *Af*, que caracteriza-se como subtropical úmido. A distribuição de chuvas compreende o período primavera – verão. No inverno, as regiões abrigadas são as que mais se ressentem da redução da pluviosidade. O clima da RMBS (Região Metropolitana da Baixada Santista) é influenciado por massa de ar tropical atlântica, com características quente e úmida, e por massa de ar polar atlântica, fria e úmida. O confronto destas duas massas de ar na estação do verão, junto com os fatores climáticos da Serra do Mar, produz grande

instabilidade, traduzida em elevados índices pluviométricos, colocando a região entre as áreas onde mais chove no Brasil.

A classificação climática objetiva caracterizar em uma grande área ou região, zonas com características climáticas e biogeográficas relativamente homogêneas (Pereira et al., 2002). Para tanto, normalmente utilizam-se séries históricas de no mínimo 30 anos de informações, a fim de se evitar a influência de fenômenos sazonais sobre o conjunto de dados. Diversas são as metodologias propostas para a classificação climática, entretanto, uma das mais reconhecidas mundialmente é a proposta por Wilhelm Köppen, cujos critérios seguem descritos abaixo e na FIG. 25.

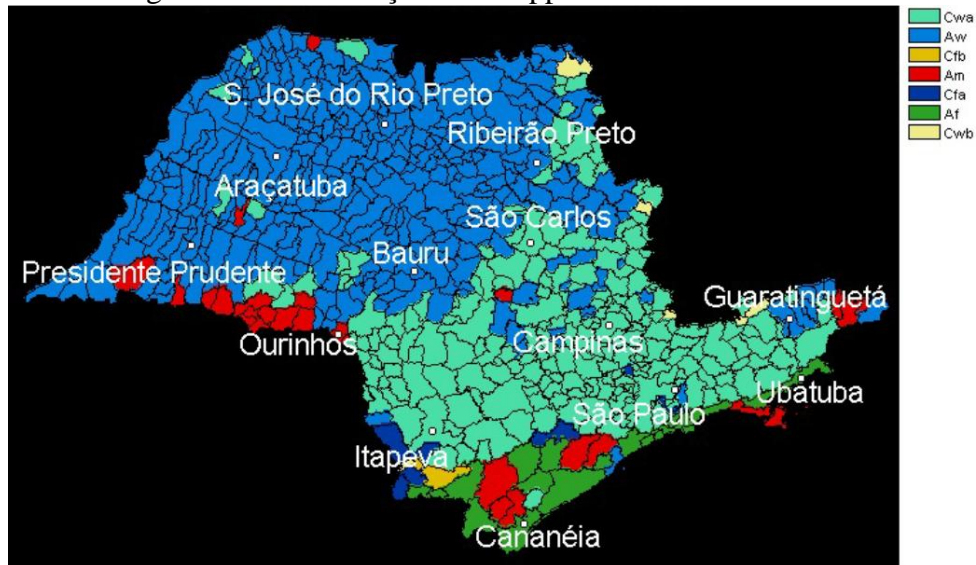
- 1) 1ª letra - maiúscula, representa a característica geral do clima de uma região:
 - a) A - Clima quente e úmido;
 - b) B - Clima árido ou semiárido;
 - c) C - Clima mesotérmico (subtropical e temperado);
- 2) 2ª letra - minúscula, representa as particularidades do regime de precipitação:
 - a) f - sempre úmido (sem estação seca definida);
 - b) m - monçônico e predominantemente úmido;
 - c) s - chuvas de inverno;
 - d) s' - chuvas de outono e inverno;
 - e) w - chuvas de verão;
 - f) w' - chuvas de verão e outono;
- 3) 3ª letra - minúscula, representa a temperatura média característica de uma região:
 - a) h - quente;
 - b) a - verões quentes (mês mais quente superior a 22°C);
 - c) b - verões amenos (mês mais quente inferior a 22°C).

Segundo a classificação climática de Koeppen, FIG. 25, baseada em dados mensais pluviométricos e termométricos, o Estado de São Paulo abrange sete tipos climáticos distintos, a maioria correspondente a clima úmido. O tipo dominante na maior área é o **Cwa**, que abrange toda a parte central do Estado e é caracterizado pelo clima tropical de altitude, com chuvas no verão e seca no inverno, com a temperatura média do mês mais quente superior a 22°C. Algumas áreas serranas, com o verão ameno são classificadas no tipo **Cwb**, onde a temperatura média do mês mais quente é inferior a 22°C e durante pelo menos quatro meses é superior a 10°C.

As regiões a Noroeste, mais quentes, pertencem ao tipo **Aw**, tropical chuvoso com inverno seco e mês mais frio com temperatura média superior a 18°C. O mês mais seco tem

precipitação inferior a 60mm e com período chuvoso que se atrasa para o outono. Em pontos isolados ocorre o tipo *Am* que caracteriza o clima tropical chuvoso, com inverno seco onde o mês menos chuvoso tem precipitação inferior a 60mm. O mês mais frio tem temperatura média superior a 18°C.

Figura 25. Classificação de Koeppen do Estado de São Paulo



Fonte: CEPAGRI, 2015

No Sul do Estado aparecem faixas de clima tropical, com verão quente, sem estação seca de inverno, do tipo *Cfa* onde a temperatura média do mês mais frio está entre 18°C e -3°C – mesotérmico. As áreas serranas, mais altas, das serras do Mar e da Mantiqueira, com verão ameno e chuvoso o ano todo têm o clima classificado como *Cfb* de verão um pouco mais ameno, onde o mês mais quente tem temperatura média inferior a 22°C.

A faixa litorânea recebe a classificação *Af*, caracterizada pelo clima tropical chuvoso, sem estação seca com a precipitação média do mês mais seco superior a 60mm.

Portanto o município de Bertiooga está no domínio climático Af, que se caracteriza como subtropical úmido. A distribuição de chuvas compreende o período primavera – verão. No inverno, as regiões abrigadas são as que mais se ressentem da redução da pluviosidade. O clima da RMBS (Região Metropolitana da Baixada Santista) é influenciado por massa de ar tropical atlântica, com características quente e úmida, e por massa de ar polar atlântica, fria e úmida. O confronto destas duas massas de ar na estação do verão, junto com os fatores climáticos da Serra do Mar, produz grande instabilidade, traduzida em elevados índices

pluviométricos, colocando a região entre as áreas onde mais chove no Brasil. O clima é tropical chuvoso, sem estação seca e com a precipitação média do mês mais seco superior a 60mm, conforme classificação *Af* de Koeppen.

Além disso, se localiza na região do litoral com o maior teor de pluviosidade do Estado, pela disposição do relevo da Mata Atlântica, com a Serra do Mar próxima à costa, com média anual entre 2.000 e 4.000 mm.

O período que se observa maior ocorrência de chuvas se dá entre dezembro e maio, sendo os meses mais chuvosos, em ordem: janeiro, fevereiro, dezembro e março. A região a qual está inserida Bertioga é monitorada especificamente por cinco postos pluviométricos controlados pelo DAEE (Departamento de Águas e Energia Elétrica do Estado de São Paulo) sendo eles os postos números E2-125, E2-126, E3-040, E3-042, e E3-106, cujas medições médias são apresentadas na TABELA 6 onde os dados médios pluviométricos de 2012, de acordo com o DAEE (2012) e na TABELA 7 por posto.

Tabela 6 – Chuvas e Temperatura Bertioga

MÊS	CHUVAS (mm)			Temperatura média (°C)
	Mínimo	Máximo	Média	
JAN	41,1	781,5	357,3	25,5
FEV	2,5	1498,1	305,7	25,7
MAR	55,5	1216,5	285,5	25,0
ABR	21,7	996,9	240,8	23,1
MAI	13,9	571,0	150,2	21,1
JUN	0,3	436,7	92,1	19,7
JUL	22,1	445,0	108,5	19,0
AGO	5,9	683,2	105,3	19,6
SET	4,3	592,7	176,5	20,6
OUT	20,6	565,6	204,7	21,8
NOV	39,5	557,0	194,8	23,0
DEZ	21,8	630,9	254,1	24,2

Fonte: DAEE, 2012

Tabela 7 – Chuvas médias anuais em Bertioga

Posto	CHUVAS médias anuais (mm)
E2-125	2068,43
E2-126	2345,47
E3-040	3149,38
E3-042	4415,06
E3-106	2478,25

Fonte: DAEE, 2012

Segundo (IPT, 1997), em Bertioga a temperatura média anual, no topo da Serra do Mar é de 17,4°, enquanto na faixa litorânea é de 22°C. A média das temperaturas máximas é de 26,8°C e a média das mínimas é 18,9°C. Assim as condições meteorológicas médias de Bertioga apresentam um verão curto, quente, opressivo e de céu quase sempre de aberto a encoberto; o inverno é longo, agradável e de céu quase sem nuvens. Durante o ano inteiro, o tempo é com precipitação. Ao longo do ano, em geral a temperatura varia de 18°C a 31°C e raramente é inferior a 15°C ou superior a 35°C.

1.3.7.3. Hidrologia

A rede hidrográfica da RMBS está dividida em 21 sub-bacias e os principais cursos d'água são: rios Cubatão, Mogi e Quilombo ao centro; rios Itapanhaú, Itatinga e Guaratuba ao norte; e, rios Branco, Preto e Itanhaém, ao sul. Os cursos naturais dos rios Guaratuba, em Bertioga, e Capivari, em Itanhaém, que possuem suas nascentes nas encostas da Serra do Mar, são revertidos através de represamentos e bombeamentos para o planalto, com o intuito de incrementar o abastecimento de água da Região Metropolitana de São Paulo.

As sub-bacias de Bertioga tem área 25% maior do que o território do município. As sub-bacias são divididas em Rio Itapanhaú, Rio Itatinga, Rios dos Alhos, Ribeirão Sertãozinho e Rio Guaratuba conforme TABELA 8.

Tabela 8 – Sub-bacias do Município de Bertioga

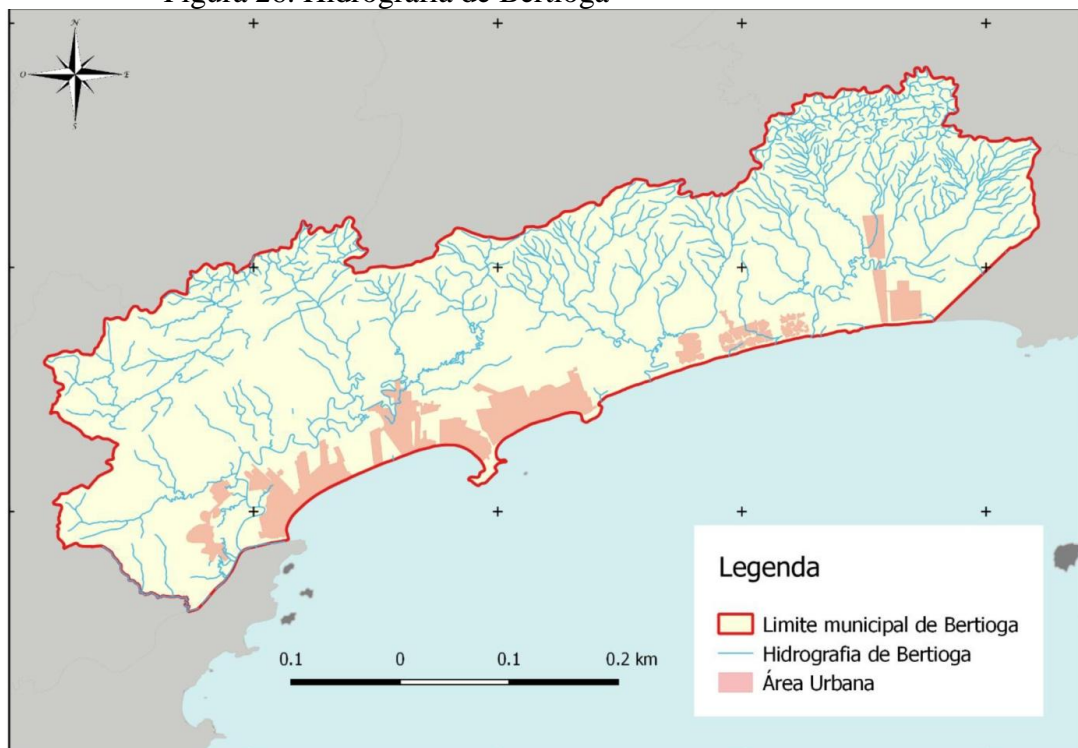
<i>Código</i>	<i>Sub-bacia</i>	<i>Área de Drenagem (km²)</i>
17	Rio Itapanhaú	149,32
18	Rio Itatinga	114,88
19	Rio dos Alhos	108,27
20	Ribeirão Sertãozinho	131,66
21	Rio Guaratuba	108,78
<i>Total de área de Drenagem</i>		612,91

Fonte: Prefeitura do Município de Bertioga, 2018.

A rede hidrográfica da Região Metropolitana da Baixada Santista está dividida em 21 sub-bacias, FIG. 26, e os principais cursos d'água são: rios Cubatão, Mogi e Quilombo ao centro; rios Itapanhaú, Itatinga e Guaratuba ao norte; e, rios Branco, Preto e Itanhaém, ao sul. Os cursos naturais dos rios Guaratuba, em Bertioga, e Capivari, em Itanhaém, que possuem suas nascentes nas encostas da Serra do Mar, são revertidos através de represamentos e bombeamentos para o planalto, com o intuito de incrementar o abastecimento de água da

Região Metropolitana de São Paulo. Em contrapartida, as águas do Rio Tietê são revertidas à Baixada Santista, através do sistema Pinheiros/Reservatório Billings, pois, após serem utilizadas na geração de energia elétrica na Usina Henry Borden, são lançadas no Rio Cubatão, principal manancial que atende ao abastecimento das cidades de Santos, Cubatão, São Vicente, e parcela de Praia Grande, assim como às atividades industriais do polo de Cubatão.

Figura 26. Hidrografia de Bertioga



Fonte: Prefeitura do Município de Bertioga, adaptado do Plano da Bacia Hidrográfica da Baixada Santista 2016 -2027.

1.3.7.3.1. Comitê da Bacia Hidrográfica da Baixada Santista

O comitê da Bacia Hidrográfica da Baixada Santista foi criado em 1994. Tem sua área de atuação nos municípios de Bertioga, Guarujá, Cubatão, Santos, São Vicente, Praia Grande, Mongaguá e Itanhaém, sendo esses os municípios da Região Metropolitana. Possuem em conjunto uma área de 2.422 km² e uma área de drenagem que atinge 2.887 km², estende-se no eixo SO-NE por aproximadamente 160 km, com larguras entre 20 e 40 km em média. Grosso modo, podem-se considerar como limites físicos a Serra do Mar e o Oceano Atlântico

1.3.7.4. Vegetação

As condições climáticas, aliadas aos aspectos litológicos e pedológicos influenciam no crescimento de três formações vegetais importantes e distintas no município: a Mata Atlântica, presente nas encostas íngremes da Serra do Mar e no Maciço Isolado, conservada pela presença da Unidade de Conservação: o Parque Estadual Serra do Mar (Decreto Estadual nº 10.251, de 30/08/1977). A mata de restinga se estende sobre o solo arenoso da Planície Quaternária ou Costeira; e os manguezais sobre o solo lodoso da planície flúvio-marinha conservada pela presença da Unidade de Conservação: o Parque Estadual Restinga de Bertioga (Decreto nº 56.500, de 9 de dezembro de 2010).

A Floresta Ombrófila Densa Submontana caracteriza-se por ocupar terrenos de altitudes ente 50 e 500 metros e apresentar árvores de alto porte e com alturas aproximadamente uniformes. Ocupa áreas de solos relativamente profundos das encostas, com sub-bosque formado por plântulas de regeneração natural, poucos arbustos e herbáceas, palmeiras de pequeno porte e lianas. Os ecotipos, também, variam influenciados pelo posicionamento dos ambientes de acordo com a altitude. Algumas das espécies características desta região são: *Alchornea triplinervea* (tapiá), *Schizolobium parahyba* (guapuruvu - ocupa o dossel superior da floresta), *Vochysia bifalcata* (guaricica- espécie característica da Floresta Ombrófila Densa das terras baixas e submontanas, ocupando o estrato superior e intermediário, sendo abundante e frequente).

A Floresta Ombrófila Densa e Terras Baixas situa-se em terrenos com altitude variando de 0 a 50 metros. Ocupa, em geral, as planícies costeiras, capeadas por tabuleiros pliopleistocênicos. Esses tabuleiros apresentam florística típica, caracterizada pelos gêneros *Ficus*, *Alchornea*, *Tabebuia* e pela *Tapirira guianensis*.

A composição florística e estrutura da Floresta Ombrófila Densa de Terras Baixas são, geralmente, condicionadas pela drenagem e fertilidade do solo. A espécie da família *Bignoniaceae* (família naturalmente distribuída em regiões tropicais e subtropicais), e a *Tabebuia cassinoides* (caxeta) são características de depressões suaves e margens de rios da planície litorânea sujeitas à inundação permanente.

A Formação Arbórea/Arbustiva-Herbácea Essa formação vegetal agrupa composição florística diversificada, variando de espécies de porte arbóreo, a arbustivas e herbáceas. Nesta

classificação de enquadra o Mangue – Formação Arbórea/Arbustiva-Herbácea de terrenos marinhos lodosos O manguezal é uma comunidade de ambiente salobro, situada na desembocadura de rios e regatos do mar, onde, nos solos limosos, cresce uma vegetação especial, adaptada à salinidade das águas (IBGE).

Entre as características típicas de manguezais, duas funcionam como fatores essenciais condicionantes à vegetação: o elevado teor salino e o mau arejamento do solo que implica a escassez de oxigênio. Assim sendo, elimina-se a possibilidade de ocorrência de uma flora rica. Três gêneros de angiospermas são características de um manguezal brasileiro típico: *Rhizophora*, *Avicennia* e *Laguncularia*. O gênero *Laguncularia* é representado por uma única espécie em toda a costa brasileira: *L. racemosa*. O gênero *Rhizophora* representado por duas espécies *R. racemosa*, na maior parte dos manguezais litoral brasileiro, e *R. mangle*, no limite sul da distribuição dos manguezais brasileiros. No gênero *Avicennia* destacam-se *A. tomentosa* e *A. nitida*. Conforme o predomínio da espécie vegetal, o manguezal recebe nomes distintos, como: mangue-vermelho (*R. mangle*), mangue-siriúba (*A. schaueriana*) e o mangue-branco (*L. racemosa*). Nestas espécies é possível constatar diferentes adaptações, como as raízes escora e sementes lanceoladas em *R. mangle*; raízes aéreas (pneumatóforos) e glândulas de sal na face foliar inferior em *A. schaueriana*; e sistema radicular amplo e superficial (raízes nutritivas) em *L. racemosa*.

Com relação à Restinga, Formação Arbórea/Arbustiva-Herbácea de terrenos compostos por sedimentos marinhos recentes, as comunidades vegetais que recebem influência direta das águas do mar apresentam-se como gêneros característicos das praias: *Remirea* e *Salicornea*. São caracterizadas por plantas escandentes e estoloníferas que atingem as dunas, contribuindo para fixá-las. Nas dunas, a comunidade vegetal apresenta-se dominada por árvores e arbustos de pequeno porte, onde o *Schinus terebinthifolius* (aroeira-mansa) e a *Lythraea brasiliensis* (aroeirabrava) imprimem a ela um caráter lenhoso. Destacam-se também os gêneros *Erythroxylon*, *Myrcia*, *Eugenia* e outros. As diferentes espécies vão sucedendo à medida que se caminha do mar para o interior. Nas dunas da praia a vegetação é formada principalmente por plantas herbáceas com caules longos e flexíveis que se arrastam pela areia. Atrás delas, aparece uma vegetação mais densa (jundu), formada por moitas que se transformam em árvores cada vez mais altas conforme se distancia do mar. São comuns nessa faixa as

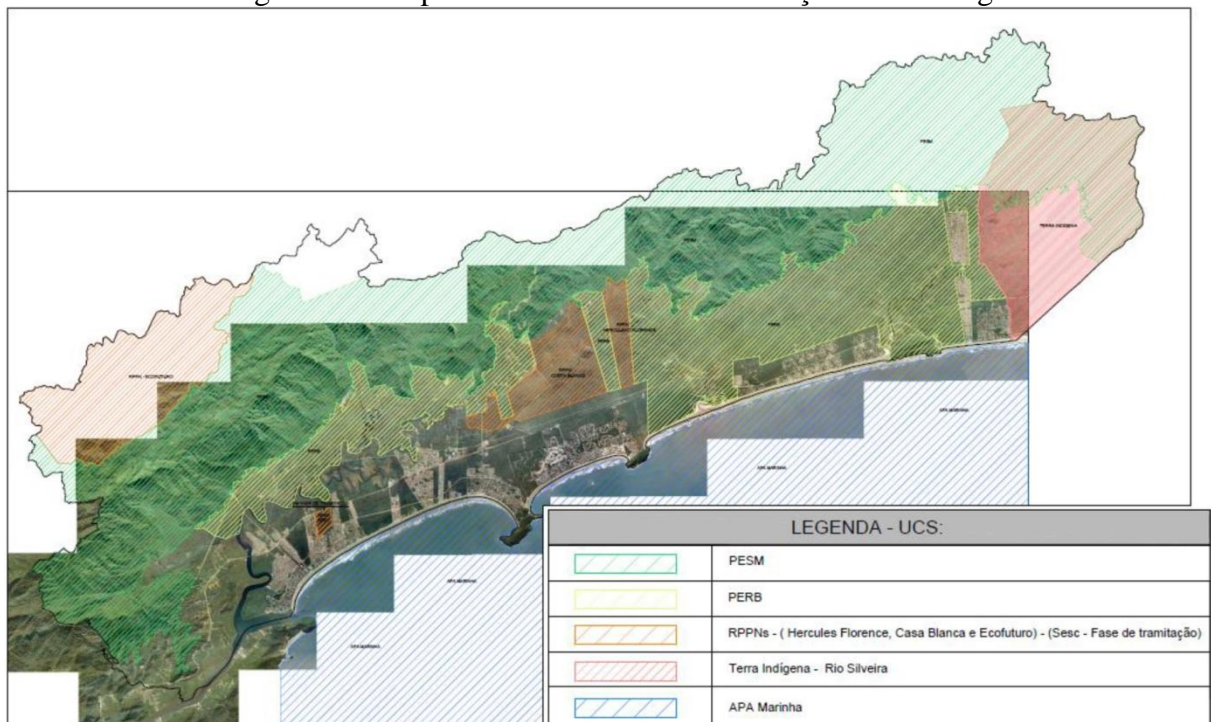
bromélias, os cactos e outros arbustos. Em alguns locais, atrás dessa floresta seca, pode surgir uma região mais alagada, os brejos ou lagunas, onde predominam as plantas aquáticas.

A vegetação de Mata Atlântica sustenta-se sobre Cambissolos Háplicos, caracterizados pela pequena profundidade (1,5 metros) o que significa que para manter a estabilidade dos cursos d’água é necessária a manutenção da cobertura vegetal, pois a presença desta amortece a ação direta do intemperismo geológico e hídrico, principalmente as águas das chuvas, minimizando processos erosivos que podem resultar em escorregamentos.

1.3.7.4.1. Aspectos de proteção presentes em Bertioga

Bertioga está inserida no bioma da Mata Atlântica e apresenta áreas proteção ambiental. Por apresentar relevância para a conservação da biota, estão incluídas na Reserva da Biosfera da Mata Atlântica e também são regidas pelo Sistema Nacional de Unidades de Conservação – SNUC, FIG. 27.

Figura 27 - Mapa das Unidades de Conservação em Bertioga



Fonte: Prefeitura do Município de Bertioga, 2019

- I - Área Natural Tombada - ANT¹
- II - Parque Estadual da Serra do Mar – PESM - Decreto N° 13.313, de 06 de março de 1979;
- III - Parque Estadual Restinga de Bertioga – PERB - Decreto n° 56.500, de 9 de dezembro de 2010;
- IV - Terra Indígena Silveiras – TI – Decreto N° 94.568, de 8 de julho de 1987;
- V - Reserva Particular do Patrimônio Natural – Ecofuturo – Resolução SMA 020 de 06 de abril de 2009;
- VI - Reservas Particulares do Patrimônio Natural – RPPN – Hercules Florence 1 e 2 - Resolução SMA n° 06 de 01 de fevereiro de 2011;
- VII - Reservas Particulares do Patrimônio Natural – RPPN – Hercules Florence 3,4,5 e 6 - Resolução SMA n° 39, de 05 de junho de 2012;
- VIII - Reservas Particulares do Patrimônio Natural – RPPN – Costa Blanca – Resolução SMA n° 07, de 2011;
- IX - Reservas Particulares do Patrimônio Natural – RPPN – SESC Bertioga;

1.3.8. Valorização do Potencial Ambiental

Com o lançamento em 2007 pelo Governo do Estado de São Paulo, por meio da Secretaria de Estado de Infraestrutura e Meio Ambiente, o Programa Município Verde Azul – PMVA tem o propósito de medir e apoiar a eficiência da gestão ambiental com a descentralização e valorização da agenda ambiental nos municípios. Os municípios devem apresentar ações dentro de dez diretrizes norteadoras da agenda ambiental local, abrangendo os seguintes temas estratégicos: Esgoto Tratado, Resíduos Sólidos, Biodiversidade, Arborização Urbana,

¹ ANT - ÁREA NATURAL TOMBADA (CONDEPHAAT): A Serra do Mar e de Paranapiacaba, teve sua inscrição no livro de tomo em 8/9/1986 (inscrição n. 16, p. 305), após a Resolução Secretaria da Cultura, publicada no DOE de 15/6/1985 (CONDEPHAAT) de Tombamento de n. 40 de 6/6/1985. ÁREA TOTAL DO TOMBAMENTO: área tombada corresponde a 1.208.810 ha e incluem parques, reservas e áreas de proteção ambiental, esporões, morros isolados, ilhas e trechos de planícies litorâneas, distribuídos entre as coordenadas geográficas 4845 e 4400 longitude Oeste e 2315' e 2500' latitude Sul". DIVISAS EM BERTIOGA; segue a jusante pelo Rio Vermelho e a seguir pelo Rio Guaratuba até onde o mesmo encontra a linha paralela a rodovia asfaltada hoje existente, situada entre a serra e a mesma, que dista desta 1.000m.(ponto 38); segue por uma linha paralela a mesma rodovia a distância de 1.000m entre esta e a serra no sentido São Sebastião - Bertioga, até onde a mesma é interceptada pelo Rio Itapanhaú (ponto 39 - Folha Bertioga); segue a jusante pelo Rio Itapanhaú até sua foz junto ao canal de Bertioga, e a seguir pelo canal da Bertioga, no sentido SW até a segunda foz do Rio Tia Maria, seguindo a montante por este rio até onde o mesmo é interceptado pelo limite do Parque Estadual da Serra do Mar (ponto 40); Fonte: Gaia, 2014 - Caracterização do Território e Indicadores Socioeconômicos para a Revisão do Plano Diretor de Desenvolvimento Sustentado de Bertioga.

Educação Ambiental, Município Sustentável, Gestão das Águas, Qualidade do Ar, Estrutura Ambiental e Conselho Ambiental.

Bertioga é Município Verde Azul há 9 anos, desde o início de sua participação no programa vem melhorando a sua posição, em 2016 estava no 50º lugar (84,5 pontos) e em 2019 passou a ocupar a 10ª posição (90,8 pontos).

O selo premia anualmente as cidades paulistas que desenvolvem atividades e projetos para melhorar a qualidade de vida da população, aliados à preservação do meio ambiente. A Secretaria de Estado do Meio Ambiente ranqueia os municípios avaliando o desempenho de projetos criados em 10 diretrizes: esgoto tratado, conselho ambiental, qualidade do ar, uso do solo, município sustentável, resíduos sólidos, biodiversidade, gestão de águas, estrutura e educação ambiental e arborização urbana.

Todos os municípios de São Paulo são ranqueados pela Secretaria de Estado de Infraestrutura e Meio Ambiente, as ações avaliadas pela secretaria Estadual devem ser desenvolvidas de forma eficiente e sustentável, levando em conta, principalmente, a legislação, educação ambiental, planos municipais e articulação de municípios.

Além do meio ambiente, os projetos envolvem educação, saúde e aspectos da sociedade que impactam o bem-estar da população. As principais ações em Bertioga que contribuíram para a Certificação estão o programa de Educação Ambiental destinado aos alunos da rede municipal e o projeto piloto de tratamento de resíduos, que acontece em parceria com o Instituto de Pesquisas Tecnológicas do Estado de São Paulo. A qualidade ambiental é fruto do progresso do município no setor de educação ambiental e da proteção ao meio ambiente que favorece diretamente o interesse do turista pela cidade, assim como a migração de novos moradores.

1.3.8.1. Programa de Educação Ambiental: Barco Escola

O Barco Escola “Arca do Saber”, projeto pioneiro da Prefeitura do Município de Bertioga, é uma chalana com capacidade para transportar 36 pessoas, que reúne turmas de estudantes de entidades públicas e privadas em um passeio por importantes pontos históricos e pelo Meio Ambiente de Bertioga.

Como em uma verdadeira sala de aula, os passageiros aprendem, na prática, sobre a riqueza da biodiversidade do Município, com o objetivo principal de despertar os estudantes para questões de preservação ambiental.

A aula começa com o encontro dos alunos e a equipe de monitores da Secretaria de Meio Ambiente, no flutuante ao lado do Mercado de Peixes, às margens do Canal de Bertioga. A partir desse ponto começa a viagem pelo Canal. A embarcação percorre trechos do Rio Itapanhaú e manguezal, explorando temas ligados ao meio ambiente, ao ecossistema e também sobre a história do Brasil.

O Barco Escola “Arca do Saber” possui um roteiro desenvolvido para apresentar as belezas naturais e históricas presentes no Canal de Bertioga, assim o barco passa pela a) No encontro do oceano com o Canal de Bertioga; b) Costão Rochoso do Rabo do Dragão; c) apresenta a Serra do Mar, Mata Atlântica; d) Ruínas da Ermida de Santo Antônio do Guaibê e Armação das Baleias; e) Os Fortes de São Tiago e São João (Primeiro Forte do Brasil); f) Praia da Enseada; g) Balsa Bertioga – Guarujá; h) várias Marinas; i) apresentam os Impactos ambientais antrópicos; j) falam sobre a água, lama, vida e trama do manguezal, flora e fauna do manguezal, e vez por outra apresentam uma fauna que é visitante surpresa durante o passeio educacional.

Para escolas públicas o passeio é gratuito com agendamento prévio. Para escolas privadas é cobrado o valor do passeio é de 252 UFIBs, devendo ser agendado e o pagamento é por boleto solicitado junto à na Secretaria Municipal de Meio Ambiente, informando nome completo da Instituição e CNPJ.

A educação ambiental em atividade embarcada favorece como atrativo o turismo educacional, trazendo escolas públicas e privadas de toda a região inclusive da Capital, sendo este um turismo de alto fluxo e de baixa temporada, favorecendo o comércio local.

1.3.9. Aspectos socioeconômicos

Os tópicos a seguir tratam dos principais indicadores analisados pela SEADE – Fundação Sistema Estadual de Análise de Dados do Estado de São Paulo, compreendendo os últimos dados levantados por essa instituição. Estes indicadores nos proporcionam uma visão geral das condições sociais e econômicas do município de Bertioga. E com uma análise destes

indicadores é possível ter uma compreensão dos fatores que constituem e favorecem o a elaboração de programas de melhoria da economia e organização social.

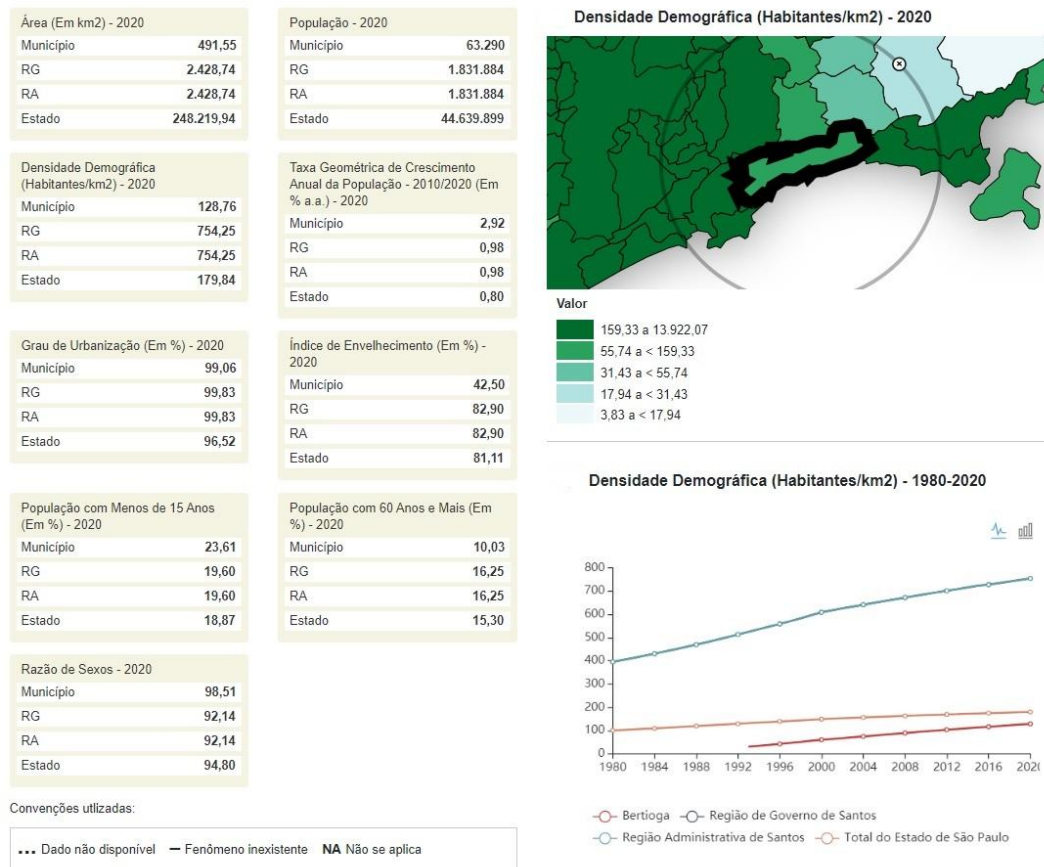
1.3.9.1. Características Demográficas

Bertiooga de acordo com as estimativas do IBGE, no ano de 2019 apresentou população de 63.249 habitantes. Aproximadamente 98,5% da população residem em áreas urbanas.

De acordo com o SEADE, no ano de 2020 a densidade demográfica foi de 128,76 hab./km², com grau de urbanização de 99,06%, refletindo uma taxa geométrica de crescimento, no período de 2010 a 2020 de 2,92% a.a.

O índice de envelhecimento é de 42,50%. A população com menos de 15 anos é de 23,61% e com mais de 60 anos é de 10,3%, os dados constatamos que a população do município de Bertiooga é de maioria jovem, mais de 50% é considerada economicamente ativa FIG. 28.

Figura 28. Indicadores de Demografia



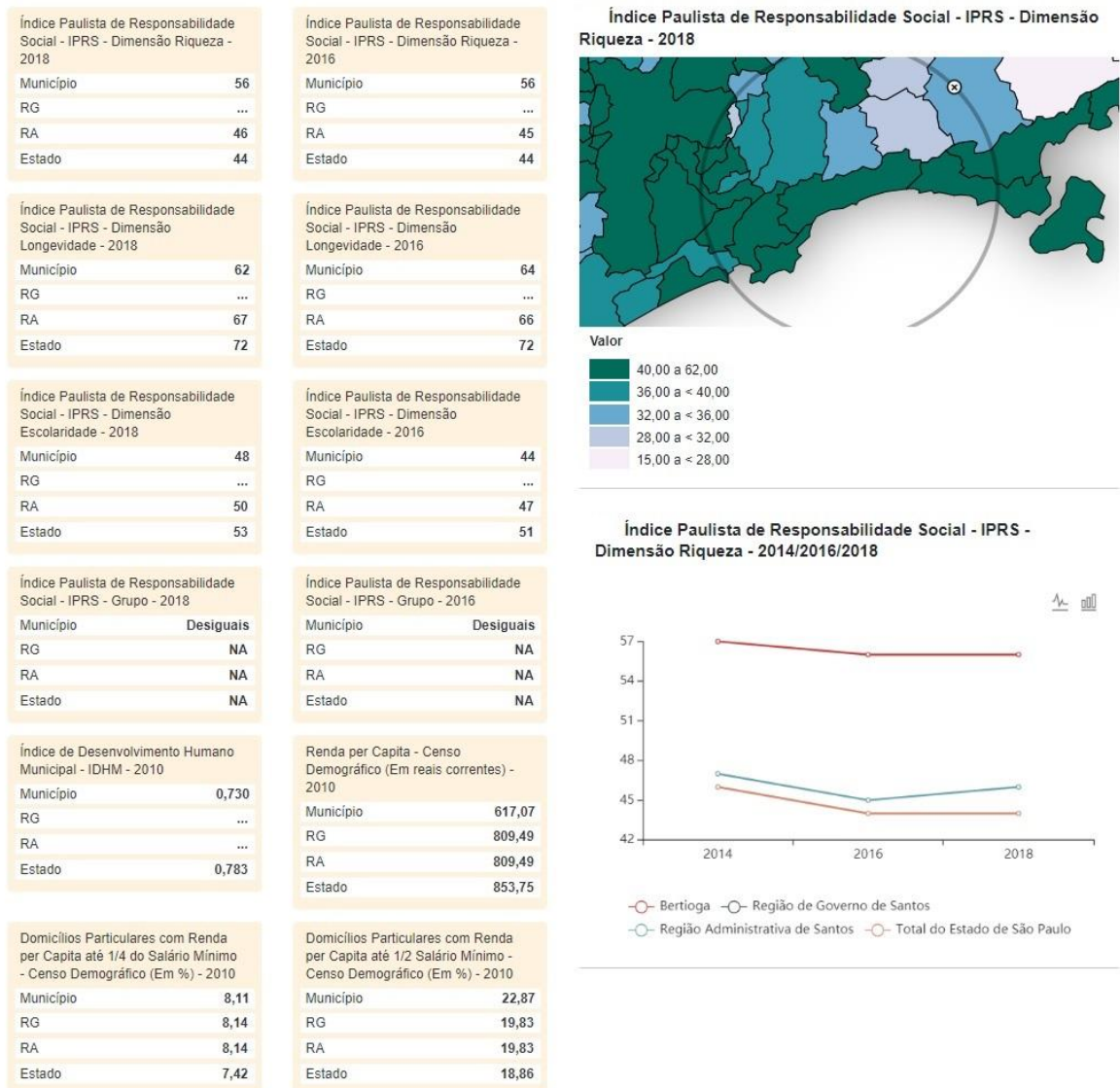
Fonte: SEADE, 2020

1.3.10. Índice de Desenvolvimento Humano

O Índice de Desenvolvimento Humano (IDH) é uma medida resumida do progresso em longo prazo em três dimensões básicas do desenvolvimento humano: renda, educação e saúde. Essa abordagem permite a interpretação de dados de qualidade de vida em uma localidade.

O município Bertiooga apresenta índice de desenvolvimento humano (IDH) no ano de 2010 em 0,73 e renda per capita 2010, é na ordem de R\$ 617,07, que é abaixo das médias regional (R\$ 809,00) e estadual (R\$ 853,75), FIG. 29.

Figura 29. Índice de Desenvolvimento Humano de Bertiooga



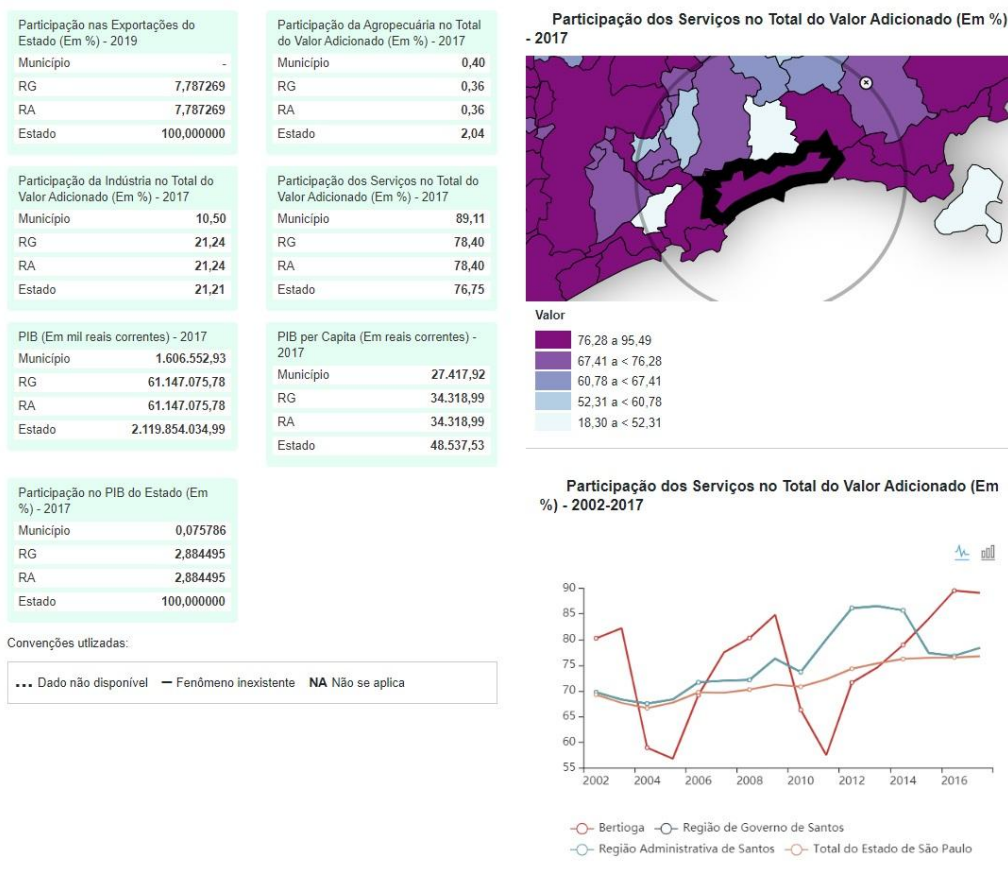
Fonte: SEADE, 2020

1.3.11. Atividades Econômicas

Segundo levantamento realizado pelo SEADE (2016), o município de Bertiooga, FIG. 30, possui grande representatividade no setor de serviços, seguido do setor industrial e de agropecuária. No período de alta temporada (dezembro, janeiro e fevereiro), o município de Bertiooga apresenta aumento significativo na população flutuante, que busca opções de entretenimentos oferecidos pelo município, causando sobrecarga na infraestrutura urbana. Segundo dados SEADE 2017, a economia formal mais representativa para o município são de: 0,40% na agropecuária, 10,50% na área industrial, e 89,11% dos serviços.

O turismo destaca-se como importante atividade econômica do município e está basicamente ligado aos atrativos naturais, como praias que se estendem por aproximadamente 35 km, além de mais 9 km de costões. Neste viés destacam-se as praias da Enseada (12Km), São Lourenço (4,6Km), Itaguaré (2,9Km), Guaratuba (8Km), Boraceia 4,7Km). Outro dado que evidencia a vocação de Bertiooga para os serviços é o recorte de pessoas ocupadas por setor.

Figura 30. Atividades Econômicas



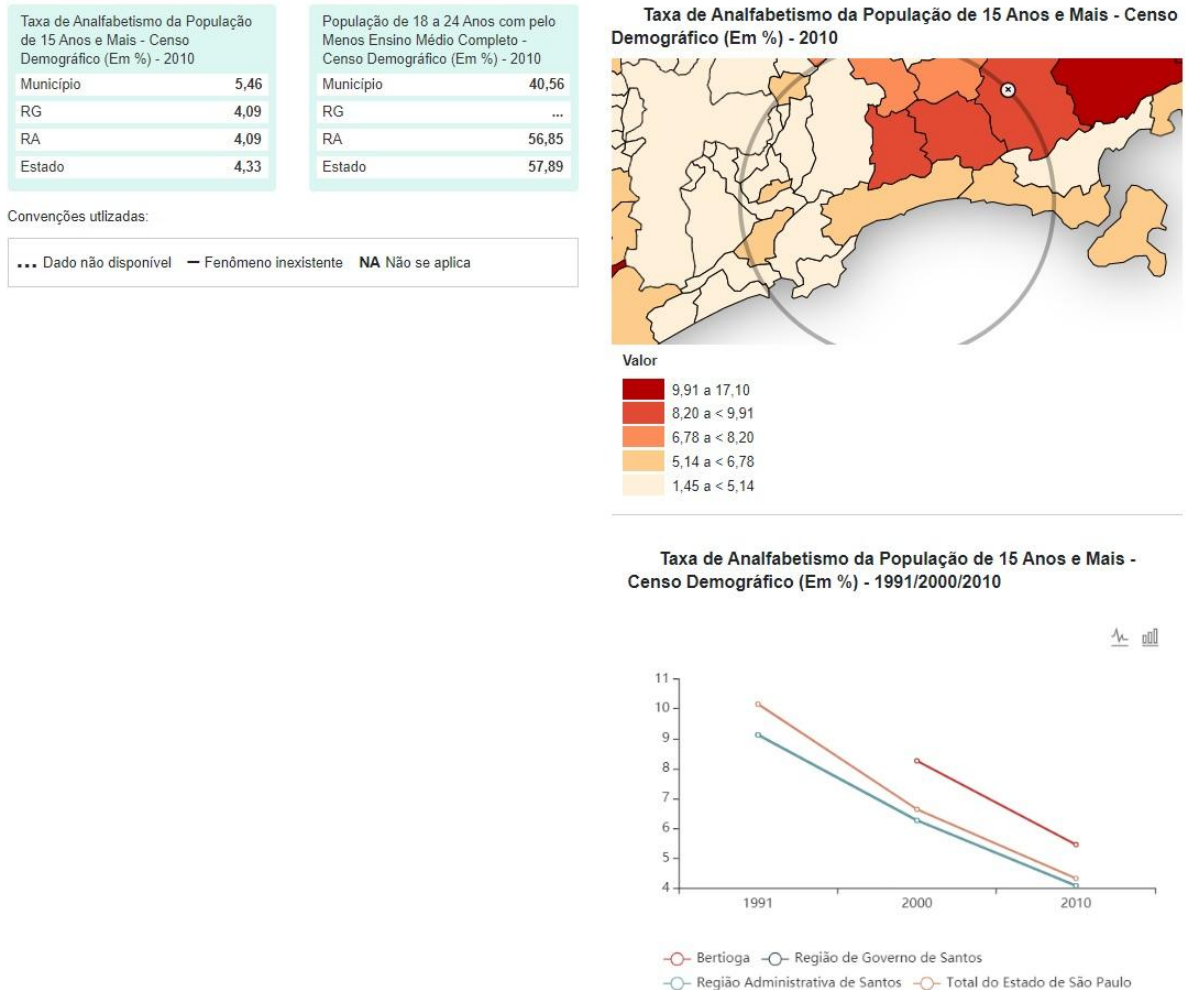
Fonte: SEADE, 2020

1.3.12. Educação

A taxa de analfabetismo entre a população de Bertioga acima de 15 anos de idade é de 4,46% sendo que a taxa regional e estadual ficam abaixo entre 1 e 1,5 pontos percentuais.

Já o número de jovens com ensino médio completo entre 18 e 24 anos é de 40,56%, sendo que a taxa regional é de 56,85% e a estadual 57,89%, indicando que Bertioga necessita melhorar o número populacional com ensino médio em relação aos demais municípios da região administrativa que é a Baixada Santista, FIG 31.

Figura 31. Educação em Bertioga



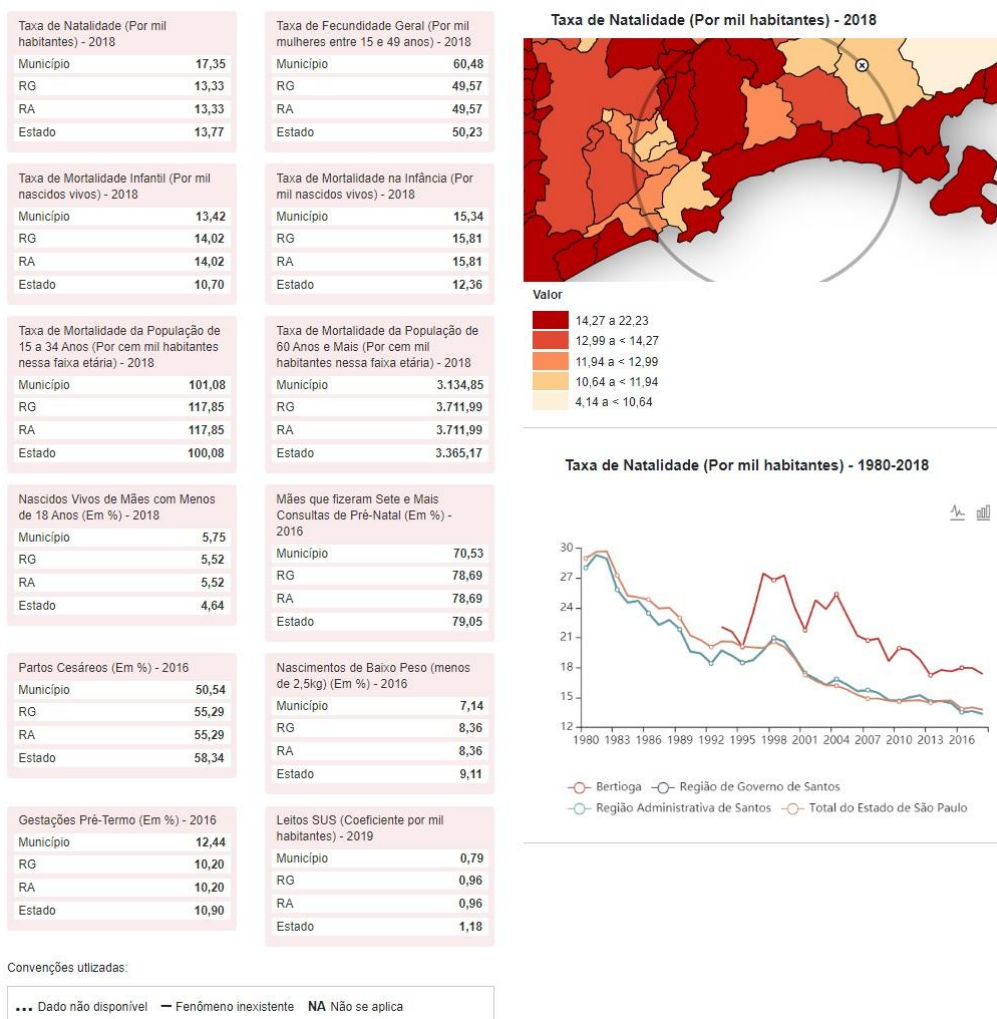
Fonte: SEADE, 2020

1.3.13. Saúde

Conforme levantamento da SEADE entre os anos de 1980 e 2018, FIG 32, a taxa de natalidade foi de 17,35% no município contra 13,33% na Região Administrativa de Santos e 13,77% na média do Estado de São Paulo, o significa que o município vem crescendo em torno de 25% a mais que a média do Estado. Esta variação significa que o município deverá nos próximos anos ter um maior número de pessoa na fase adulta e aumentado à oferta de mão de obra para a cidade.

Já a taxa de mortalidade entre pessoas acima de 60 anos está dentro da média do Estado de São Paulo, o que significa que a cidade deverá ter uma população idosa acompanhando a média temporal do Estado.

Figura 32. Taxa de Natalidade e Mortalidade em Bertiooga



Fonte: SEADE, 2020

1.4. Infraestrutura urbana

Segundo a Lei 11.445/07, Lei de Saneamento Básico, todas as prefeituras têm obrigação de elaborar seu Plano Municipal de Saneamento Básico (PMSB).

1.4.1. Abastecimento de Água

O abastecimento de água potável é constituído pelas atividades, infraestruturas e instalações necessárias ao abastecimento de água potável, desde a captação até as ligações prediais e respectivos instrumentos de medição, FIG 33. Isso significa a captação em um copo hídrico superficial ou subterrâneo, o tratamento, a adução, a reserva e a distribuição até os pontos de medição. Trata-se de um importante indicador do desenvolvimento de um país, principalmente pela sua estreita relação com a saúde pública e o meio ambiente.

Bertioga apresenta 03 (três) sistemas independentes de captação, tratamento e distribuição de água, sendo dois operados por entidades particulares e um pela Companhia de Saneamento Básico do Estado de São Paulo - SABESP.

As entidades particulares são: unidade SESC Bertioga e o do Loteamento da Riviera de São Lourenço, sendo esta última operada pela Associação dos Amigos da Riviera de São Lourenço – AARSL.

A Companhia de Saneamento Básico do Estado de São Paulo – SABESP possui 05 sistemas independentes, sendo todas as Estações de Tratamento de Água (ETA) convencionais, localizadas nos bairros: Albatroz II, Indaiá, São Lourenço, Costa do Sol e Boracéia.

A SABESP, recentemente concluiu obras pontuais para melhorar a questão da falta de água nos picos de consumo de alta temporada no verão, quando a população aumenta substancialmente. Hoje o sistema de distribuição de água conta com mais 04 (quatro) tanques de reservação com capacidade 3.000m³ cada. As reservações foram realizadas no bairro Central, Vista Linda, Indaiá e São Lourenço.

Figura 33. Rede de abastecimento de água potável em Bertioga



Fonte: Prefeitura do Município de Bertioga, conforme contrato com a SABESP, 2020.

1.4.2. Sistema de Esgoto

No município de Bertioga os serviços de esgoto são realizados pela Companhia de Saneamento Básico do Estado de São Paul – SABESP, porém assim como no sistema de tratamento e distribuição de água, a AARSL, pontualmente no Bairro a Riviera de São Lourenço, realiza coleta e tratamento do esgoto. As estações são: ETE Manoel Gajo (Sabesp); ETE Vista Linda (Sabesp) e ETE Riviera de São Lourenço.

Além das unidades mencionadas acima destaca-se a Unidade SESC que atende à demanda interna do complexo.

A SABESP assinou novo contrato com o município de Bertioga e tem o prazo de 20 anos para adequar toda a rede coletora de esgotamento e estações de tratamento, as redes deve seguir o traçado apresentado na FIG. 34.

Figura 34. Rede coletora de esgoto em Bertioga



Fonte: Prefeitura do Município de Bertioga, conforme contrato com a SABESP, 2020.

1.4.3. Resíduos Sólidos

A Prefeitura Municipal de Bertioga, desde julho de 2011, formalizou contrato de prestação de serviços, através do chamamento de edital público, com a empresa Terracom Construções LTDA. Na TABELA 9 apresenta a distribuição gravimétrica da composição do lixo municipal.

Tabela 9 - Componentes dos Resíduos Sólidos de Bertioga (Em %)

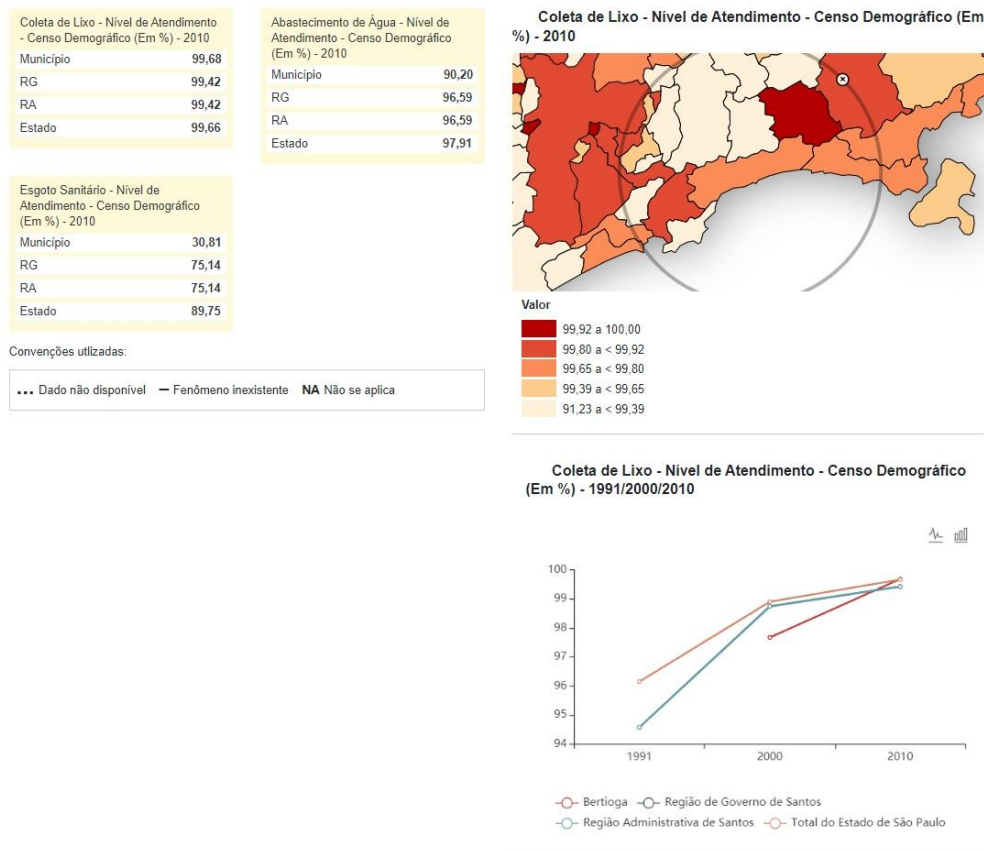
<i>Componentes</i>	Bertioga (2012)
Matéria orgânica putrescível	53,5
Papel/Papelão	13,3
Plásticos	14,1
Tecidos, couro, borracha	5,8
Vidro	2,1
Metais ferrosos/Alumínio	3,1
Solo/Rochas/Entulho	1,8
Madeira	1,2
Tetra Pack	---
Isopor/Espuma	1,1
Pilhas e baterias	---
Perdas na triagem	---
Diversos/Outros	4,0
Total	100,0

Fonte: Prefeitura do Município de Bertioga, 2020.

O contrato torna a referida empresa responsável pela prestação de serviços de coleta, transporte, transbordo e destinação final em aterro licenciado, dos resíduos sólidos domiciliares e comerciais.

E conforme levantamento da SEADE o município possui 99,68% de coleta de resíduos sólidos em seu território, FIG. 35, e os principais compostos presentes nos resíduos sólidos de Bertiooga estão representados na TABELA 9.

Figura 35. Infraestrutura Urbana de Bertiooga



Fonte: SEADE, 2020

Com intuito de minimizar a quantidade de resíduos destinada ao aterro sanitário, e evitar contaminação ambiental, a coleta promove segregação dos resíduos em três tipos:

- I- Resíduos de Serviços de Saúde – sem ônus para os geradores, os Resíduos de Serviços de Saúde são coletados em todas as unidades geradoras cadastradas no banco de dados da Secretaria de Serviços Urbanos.

II - Resíduos Úmidos – é coletado diariamente no bairro central e três vezes por semana nos demais bairros da cidade.

III - Recicláveis, (papel, plástico, vidro e metal) – com propriedades que permitem a reciclagem e previamente separados pelos geradores, são coletados seletivamente porta a porta e Locais de Entrega Voluntária (LEVs).

O município é pioneiro nos sistema de coleta seletivo e possui um contrato com a Cooperativa de Catadores de Recicláveis de Bertioga, e por meio de um convênio entre o IPT e Bertioga foi inaugurada a planta piloto de separação de recicláveis. O município possui diversos pontos de coleta voluntária de recicláveis e mantém dias específicos para retirada destes materiais.

1.4.4. Energia Elétrica

Em Bertioga, a energia é fornecida pela Elektro, concessionária de serviço público que atua na distribuição de energia elétrica.

O serviço de distribuição de energia elétrica na cidade de Bertioga é realizado pela empresa Companhia Piratininga de Força e Luz (CPFL Piratininga) e pela empresa ELEKTRO que fornece energia, segundo a Prefeitura do Município de Bertioga (2019).

De acordo com o SEADE (2016), o consumo de energia elétrica em 2015 foi de 616.790 MWh, sendo 144.645 MWh por Comércio e Serviços; 10.917 MWh por Indústrias; 400.051 MWh por residências, 1 MWh por Produtores Rurais e 61.356 MWh pela Iluminação e Serviços Públicos. A tensão na cidade de Bertioga é de 220V.

1.4.5. Transporte

Bertioga dispõe de um Terminal Rodoviário localizado na Av. Anchieta. O transporte coletivo urbano interno é realizado por um serviço de concessão prestado pela empresa Viação Bertioga.

1.4.6. Segurança Pública

O município de Bertioga é conveniado com a Secretaria de Segurança Pública do Estado de São Paulo, objetivada pelo bom funcionamento das ações previstas na prevenção da segurança pública municipal, combatendo com mais eficiência a violência e a criminalidade.

Órgãos de segurança no município:

Delegacia de Bertioga Rua Manoel Gajo, 340 Telefone: (13) 3317-4312;

Base da Polícia Militar de Bertioga Rod. Rio-Santos, km 213 Telefone: (13) 3313-1317;

Polícia Rodoviária Estadual (Base Mogi – Bertioga) Rod SP – 098, km. 98, Telefone: (13) 3313-1200;

Polícia Rodoviária Estadual (Base Rio-Santos) Rod SP-055, km 193, Telefone: (13) 3312-2314;

Corpo de Bombeiros de Bertioga Rua Ayrtton Senna da Silva, 825 Telefone: (13) 3316-2579;

Grupamento de Bombeiros Guarda Vidas – R. Irmãos Braga, 74 Telefone: (13) 3317-1516;

Guarda Civil Municipal – Rua Luiz Pereira de Campos, 901 Telefone: 153;

Departamento de Operações Ambientais – DOA – Av. Tomé de Souza, 2300
Telefone: (13) 3317-7073

1.4.7. Planejamento do Turismo

O planejamento está presente no cotidiano das pessoas, seja em casa ou no trabalho; sempre se está articulando alguma ideia e/ou ação a fim de organizar o futuro, sendo sobre essa ótica que a maioria dos autores define o planejamento.

No turismo o planejamento se torna um instrumento de ação imprescindível, considerando que se consolidou como uma das atividades socioeconômicas mais importantes do século XXI. Nota-se que ainda existe uma grande carência de planejamento no turismo, uma vez que a maioria das destinações, principalmente no Brasil, surgiu de forma espontânea, ou seja, sem um planejamento adequado, gerando como consequência muitos problemas às localidades receptoras.

Para Ignarra (2003):

[...] o planejamento é um processo contínuo de tomada de decisões, onde se prevê o curso dos acontecimentos e a situação futura desejada. Assim, deve ser sistemático e flexível para que se atinjam os objetivos determinados, tornando um processo lógico de pensamento, onde se aborda racionalmente e cientificamente os problemas identificados ao se analisar a realidade.

Algo importante a se destacar é que o planejamento necessita ser um processo em constante revisão, pois é por meio desta que ações lógicas e sustentáveis podem ser traçadas. Quando se opta em agir desta forma, todos os envolvidos neste grande fenômeno, que é o turismo, acabam se fortalecendo.

Para Ruschmann (1999) a principal função do planejamento turístico é ajustar as demandas e ações humanas no território de tal forma que a gestão turística possa construir elementos e equipamentos que proporcionem a convivência harmônica entre os residentes e turistas no local turístico.

O espaço turístico é um tema que não pode deixar de ser discorrido quando o assunto é planejamento aplicado ao turismo.

A atividade turística utiliza obrigatoriamente o espaço físico, ou seja, aproveita-se dos espaços existentes sobre a superfície terrestre. Um dos aspectos mais importantes do planejamento é como organizar as ações do homem sobre esses espaços.

Boullón (2002, p. 75) afirma que “o planejamento maneja sete tipos diferentes de espaço físico: o real, potencial, cultural, natural adaptado (rural), artificial, natural virgem e vital”. Reduzindo as possibilidades de aplicação do planejamento físico às mais gerais, pode-se dizer que são duas: planejamento do espaço natural e planejamento do espaço urbano.

[...] o patrimônio turístico de um país é determinado a partir da integração de quatro componentes: os atrativos turísticos (matéria-prima), o empreendimento turístico (equipamentos e instalações), a infraestrutura (recursos de apoio e aparato produtivo) e a superestrutura (subsistema organizacional e recursos humanos disponíveis para operar o sistema).

O espaço turístico é consequência da presença e distribuição territorial dos atrativos turísticos, ou seja, ele é detectado pelo agrupamento e concentrações de atrativos e empreendimentos turísticos que saltam à vista. Podem ser relacionados devido ao seu tamanho e distribuição na superfície, como: zonas, áreas, complexos, unidades, núcleos, conjuntos e corredores turísticos (BOULLÓN, 2002).

Somente por meio de um planejamento bem elaborado e a participação ativa da comunidade é que o turismo se desenvolve com sucesso dentro de um determinado local ou área.

O turismo é um consumidor intensivo de território e, portanto deve-se planejar seu desenvolvimento numa ótica que aponte claramente quais objetivos econômicos se deseja

alcançar, quais espaços devem ser protegidos e qual a identidade que será adquirida ou fortalecida (DIAS, 2003, p.37).

Independentemente do lugar, o turista será o interpretador do espaço, é ele que captará a beleza de onde está visitando e é por isso que estes ambientes necessitam ser planejados para recebê-los, uma vez que garantirá “uma permanência mais longa do visitante e uma maior satisfação em sua estada” (ROSE, 2002, p. 41).

Dentro das esferas governamentais, sejam elas em nível nacional, estadual e/ou local, o planejamento do uso dos espaços básicos para o desenvolvimento do turismo, deve ser uma premissa essencial, para que os recursos naturais e artificiais sejam ofertados de forma sustentável.

De acordo com Rose (2002, p. 25):

[...] a falta de planejamento adequado na utilização dos recursos [...] de uma destinação turística poderá acarretar, a médio prazo, no esgotamento destes recursos, que, na maioria dos casos, são irrecuperáveis, inviabilizando a comercialização e, conseqüentemente, acarretando o abandono do local por parte da demanda.

Para que o turismo se desenvolva sustentavelmente, ou seja, em harmonia com os ambientes sociais, econômicos, culturais e naturais de um determinado local, o planejamento necessita ser uma ferramenta em constante uso e revisão, para que fortaleça o turismo e diminua os impactos negativos dentro da comunidade onde foi ou será inserido.

Uma ação mal planejada em um determinado lugar pode afetar outro em consequência, por isso, “o planejamento turístico deve abranger não apenas um recurso (ou localidade), mas também o seu entorno, baseando seus estudos e propostas além de limites políticos ou administrativos” (RUCHSMANN, 1999, p. 87).

1.4.7.1. Inventário da oferta turística de Bertioga

O inventário consiste em levantar, identificar, registrar e divulgar os atrativos, serviços e equipamentos turísticos, as estruturas de apoio ao turismo, às instâncias de gestão e outras condições gerais que viabilizam a atividade turística, como base de informações para que se planeje e gerencie adequadamente o processo de desenvolvimento. O intuito é realizar um levantamento de sua infraestrutura e atrativos com a finalidade de reconhecer o que for passível de utilização para fins turísticos. Com isso, é possível embasar as ações de

planejamento, gestão, promoção e incentivo à comercialização do turismo a partir da adoção de uma metodologia- padrão para inventariar a oferta turística.

A construção do INVENTÁRIO TURÍSTICO pressupõe, ainda, uma visão integrada da realidade do polo turístico sob os aspectos relacionados à cadeia produtiva do turismo (produto e mercado) e à gestão do turismo, além daqueles relacionados aos âmbitos: social, econômico, ambiental, infraestrutura e dos serviços básicos (saneamento básico, energia elétrica, comunicação, acessos e transportes).

A construção do inventário foi realizada em duas etapas, sendo a primeira realizando um levantamento dos empreendimentos regulares junto à receita municipal, por meio do levantamento dos dados cadastrais e inscrição municipal, e em segunda etapa por meio de amostragem aleatória para averiguar a estrutura do empreendimento realizando visita *in loco*.

Com este levantamento é possível dar maior subsídio aos gestores públicos e instâncias de governança responsáveis pelo planejamento turístico municipal pautado na sustentabilidade, e também pode ser utilizado como base de informações atualizadas aos profissionais que atuam junto ao turismo.

Desenvolver as potencialidades turísticas de cada segmento turístico elencado necessita de uma análise individual e de um planejamento baseado em dados confiáveis para que seja possível realizar um diagnóstico e consequente prognóstico realista frente às grandes potencialidades municipais.

Todo o Inventário será colocado no Volume II anexo ao trabalho deste Plano Diretor de Turismo, que será considerado como Volume I, para que o inventário possa ser atualizado sempre que necessário, a fim de aumentar o conhecimento sobre as características turísticas existentes em Bertioga.

1.4.8. Metodologia Participativa

Para o desenvolvimento do processo de planejamento foi importante definir uma metodologia de trabalho, para conseguir uniformidade nas informações geradas pelos municípes e assim buscar coerência na análise do cenário local para definir as diretrizes e projetos.

O Plano Diretor de Turismo seguiu a metodologia participativa através de oficina pública, a qual foi amplamente divulgada à sociedade civil, trade turístico, Conselho Municipal de Turismo, profissionais do turismo, esporte, cultura e de representantes de empresas privadas.

A oficina participativa ocorreu no dia 18 de julho de 2020, às 15h, publicado no Boletim Oficial do Município de Bertioga nº 951 em 10 de julho de 2020 e amplamente divulgada nas redes sociais, acontecendo concomitantemente à reunião extraordinária do Conselho Municipal de Turismo (CONTUR), para participação virtual de todos os conselheiros junto da participação pública. Considerando o isolamento social gerado pela pandemia do COVID 19, a reunião ocorreu virtualmente através da participação oral e os dados e informações foram extraídos através de um modelo de questionário digital pela plataforma *GoogleForms*, sendo possível à participação durante o dia da oficina e por mais 24 horas do segundo dia.

2. DIAGNÓSTICO TURÍSTICO

O turismo tornou-se uma atividade crescente nas últimas décadas, entretanto, quando este crescimento é desordenado resulta em danos ao meio ambiente, à população, infraestrutura e economia local. Nesse contexto, realizar o planejamento turístico é essencial para garantir a sustentabilidade e a proteção ambiental, promover o desenvolvimento e fomentar a economia local.

O planejamento do turismo é uma atividade complexa e interdisciplinar que deve integrar os diferentes atores presentes em uma localidade e suas percepções sobre esta área. Além disso, deve integrar em sua análise a percepção urbana do território, uma vez que a ordenação do turismo no município tem caráter territorial, englobando aspectos como infraestrutura, gestão ambiental, ordenação do solo, legislação e sua influência na localidade.

Compreender a ordenação territorial e urbanística de uma localidade é essencial para o planejamento turístico, visto que esta área de estudo objetiva a organização física do espaço visando o desenvolvimento equilibrado das regiões. Além disso, é um instrumento de extrema relevância e de indispensável compreensão nos processos de análise da competitividade dos espaços urbanos e, sobretudo, dos espaços turísticos, e de investigação do papel do setor público no alcance desta competitividade.

A valorização de determinados atributos sócio espaciais dos territórios, por parte das diferentes fontes de “turistificação” faz com que o território acabe por ser hierarquizado. A preocupação com a necessidade de controle dos resultados do turismo e com o ordenamento do território por este ocupado tende a ser crescente principalmente para os destinos que estão almejando ampliar a sua competitividade turística.

Esta preocupação conduz o planejamento turístico a estar cada vez mais em evidência, trazendo consigo uma nova discussão sobre o papel que o Estado deve desempenhar no turismo e sobre os possíveis benefícios que a planificação pode vir a ocasionar aos destinos.

Como parte integrante do Plano Diretor de Turismo de Bertioga a etapa de diagnóstico, busca analisar o turismo local de forma a avaliar a atividade turística já existente e indicar as possíveis interferências visando à melhoria da qualidade dos serviços turísticos e da estrutura pública dedicada à atividade, o aumento do fluxo e o aumento da receita do turismo na cidade.

Um diagnóstico pode ser compreendido, basicamente, como uma investigação ou reflexão da realidade local obtida por meio da coleta de dados empíricos que, neste trabalho, tem como base o inventário turístico. O processo de diagnosticar é complexo e demorado, tem como principal objetivo apontar as deficiências e as oportunidades para o desenvolvimento de projetos voltados para a melhoria da atividade turística.

O diagnóstico turístico de uma localidade proporciona uma visão abrangente do turismo, onde podem ser identificados os pontos fracos e barreiras ao desenvolvimento desta área. Mielke e Nascimento argumentam que o processo de diagnosticar:

[...] deve indicar estratégias particulares e específicas de desenvolvimento do turismo para a área em questão, definida a partir de uma série de linhas ou orientações estratégicas, base nos quais se pode estruturar todo o esquema operacional [...] (2009, p. 2).

O diagnóstico de oferta turística, como primeira etapa, consiste na organização das informações coletadas durante o trabalho de inventário, bem como uma análise qualitativa dos dados, além da percepção dos profissionais sobre o assunto. Apresenta a hierarquização dos atrativos e sua importância para o planejamento do turismo na cidade, a segmentação turística de Bertioga, uma breve reflexão sobre o trade, as políticas institucionais e a gestão municipal do turismo.

O diagnóstico ambiental compreende a segunda etapa, onde é avaliada a sustentabilidade ambiental no turismo, por meio da análise e interpretação da gestão ambiental de Bertioga, a partir da interação e da dinâmica de seus componentes turísticos.

A terceira etapa é representada pelo diagnóstico de comunicação integrada, que consiste no estudo da comunicação institucional e da prática da comunicação pelo trade, através do levantamento, caracterização e análise da comunicação visual, do material de apoio ao turismo, da publicidade e promoção, parcerias e atividades correlatas, além da análise da presença do município na internet.

Considerando que a comunicação envolve troca de informações e que elas precisam ser fornecidas de maneira compreensível, completa e segura, o estudo da comunicação do turismo em Bertioga buscou identificar como estes fatores impactam o turismo na cidade. Para isso, analisou a comunicação institucional, no trade, nos atrativos e nos eventos, avaliou também

como os atores envolvidos com o turismo utilizam a internet como ferramenta de divulgação e comunicação.

A última etapa é o diagnóstico de infraestrutura urbana e turística, que consiste numa análise dos elementos presentes na cidade e que inter-relacione a infraestrutura urbana e turística, apresentando de fato, qual a real situação dos atrativos turísticos do município, suas vias de acesso e as infraestruturas de apoio que os englobam.

De maneira geral, é possível afirmar que o turismo impacta e é impactado pelo território, de forma positiva ou negativa. A produção de serviços turísticos é fortemente condicionada, tanto no que se refere à qualidade dos serviços como à rentabilidade das empresas, pelas transformações no território. Entender a estrutura existente da cidade faz-se importante, para planejar e prever os impactos que o desenvolvimento do turismo terá sobre a mesma.

Além disso, o turismo possui capacidade de gerar processos de reorganização espacial, mediante a criação de infraestrutura e configuração de verdadeiros eixos de centralidade no território. Desta forma, o estudo do município não pode ser somente de forma pontual, nos atrativos, equipamentos e serviços turísticos, mas também da cidade em sua composição geral, de forma a objetivar o planejamento estratégico no município.

O planejamento do turismo exige que se tenha o conhecimento do território, seus equipamentos, estruturas e capacidade de atendimento da demanda. Este diagnóstico busca compreender a maneira como a cidade se apresenta ao turista em relação à infraestrutura turística e urbana disponível e como ela pode influenciar o desenvolvimento do turismo. Por fim, é apresentada uma análise que busca relacionar os problemas e as barreiras identificadas nos quatro diagnósticos.

2.1. Metodologia do Diagnóstico Turístico

O Diagnóstico Turístico define-se como a análise atual que identifica as potencialidades a serem estimuladas, as deficiências locais e a situação atual que poderá ou não ser mantida com foco no Turismo como atividade socioeconômica e cultural de relevância ao município.

Conforme Dias (2003) um diagnóstico turístico deve ter procedimentos que sejam capazes de coletar e analisar dados e informações, qualificar e quantificar os problemas identificados, e estabelecer as análises de tendência existentes para o conjunto de dados. Assim, é possível

identificar as possíveis alternativas para solucionar os problemas identificados e implantar as oportunidades.

O Diagnóstico Turístico é elaborado através das informações coletadas sobre a oferta, a demanda, os projetos existentes, mão de obra, legislação pertinente e envolvimento da comunidade.

Desta forma, foi necessário realizar a análise de todos os componentes que interferem direta ou indiretamente na atividade turística, sendo esta uma atividade dinâmica a qual a vocação e o protagonismo econômico no território possibilitam, por meio de iniciativas variadas de cooperação, tecnologias e fomento, incorporar valor agregado e ambiente favorável para o desenvolvimento do turismo (BRASIL. Ministério do Turismo, 2013).

Para viabilização desse estudo, inicialmente foram realizadas pesquisas bibliográficas referentes ao tema “turismo”, para poder estruturar as ideias usando como referência autores do ramo, posteriormente uma pesquisa sobre o município e a história de sua formação, levando em conta os pontos que poderiam ser explorados na atividade turística, contando ainda com pesquisa bibliográfica e levantamento em banco de dados de informações relevantes ao planejamento turístico municipal facilitando assim a caracterização do município, além da utilização da observação sobre o local durante as visitas em trabalhos de campo.

Para a realização do diagnóstico turístico de Bertioga foi realizada visita de campo durante o período de inventariação e levantamento junto aos órgãos públicos para levantar o cadastro mobiliário da oferta turística existente. Além disso, houve análise da infraestrutura básica de apoio ao Turismo e das estruturas administrativas municipais a fim de compreender a dinâmica turística do município.

Destaca-se que também foram realizadas buscas em fontes secundárias, especialmente nos portais eletrônicos oficiais do município, nas quais se identificou preliminarmente as entidades e empreendimentos a serem pesquisados na coleta de dados primários. Foram analisadas também as legislações de interesse turístico, os websites e canais de comunicação adotados pelos empreendimentos turísticos e entidades associativas de interesse turístico, visando compreender as estratégias de comunicação utilizadas bem como a obtenção de maiores informações a respeito dos locais mencionados.

Realizou-se a compilação de todos os dados coletados, destacando que a análise da Dinâmica Institucional do município abordou o máximo de informações e instrumentos de gestão existentes, porém, em alguns casos não foi possível encontrar informações detalhadas sobre os níveis de aplicabilidade das legislações e instrumentos de gestão no que tange ao resultado de um planejamento turístico efetivo no município.

Porém, dados referentes a projetos direta ou indiretamente relacionados ao turismo de datas posteriores as mencionadas, coletados em websites oficiais ou fornecidos pela gestão municipal, podem constar no presente documento.

Podendo assim, afirmar que o diagnóstico consiste em correlacionar informações do inventário turístico e, aplicar nestas, avaliações e análises que sejam adequadas ao processo de planejamento turístico.

2.2. Documentação exigida pela Lei Complementar 1261/2015

A Lei Complementar 1261/2015 em seu artigo 2º define nos itens I a VII, quais as condições para um município ser enquadrado como Estância Turística Artigo 2º - São condições indispensáveis e cumulativas para a classificação de Município como Estância Turística:

- I - Ser destino turístico consolidado, determinante de um turismo efetivo gerador de deslocamentos e estadas de fluxo permanente de visitantes;
- II - Possuir expressivos atrativos turísticos de uso público e caráter permanente, naturais, culturais ou artificiais, que identifiquem a sua vocação voltada para algum ou alguns segmentos abaixo relacionados, sintetizados (...):
 - a) Turismo Social;
 - b) Ecoturismo;
 - c) Turismo Cultural;
 - d) Turismo Religioso;
 - e) Turismo de Estudos e de Intercâmbio;
 - f) Turismo de Esportes;
 - g) Turismo de Pesca;
 - h) Turismo Náutico;
 - i) Turismo de Aventura;
 - j) Turismo de Sol e Praia;
 - k) Turismo de Negócios e Eventos;
 - l) Turismo Rural
 - m) Turismo de Saúde;
- III - Dispor, no mínimo, dos seguintes equipamentos e serviços turísticos: meios de hospedagem, serviços de alimentação, serviços de informação e receptivos turísticos;
- IV - Dispor de infraestrutura de apoio turístico, como acesso adequado aos atrativo, serviços de transporte, de comunicação, de segurança e de atendimento médico emergencial, bem como sinalização indicativa de atrativos turísticos adequada aos padrões internacionais;

- V - Dispor de infraestrutura básica capaz de atender às populações fixas e flutuantes no que se refere a abastecimento de água potável, sistema de coleta e tratamento de esgotos sanitários e gestão de resíduos sólidos;
- VI - Ter um plano diretor de turismo devidamente constituído e atuante;
- VII - Manter o Conselho Municipal de Turismo devidamente constituído e atuante;

Apresentamos a seguir os itens que fazem com o que o município de Bertioga continue sendo considerado um Estância Balneária no Estado de São Paulo. No item 2.3 o Estudo de Demanda Turística, no 2.4 os Atrativos turísticos com a localização e vias de acesso, no item 2.5 os Serviços Médicos e de Saúde, e a Infraestrutura Turística.

2.3. Estudo de Demanda Turística

O estudo de demanda tem como objetivo principal traçar o perfil dos turistas e excursionistas que visitam uma determinada localidade durante a alta, média e baixa temporada, além de suas principais motivações, nível socioeconômico e expectativas em relação aos produtos e serviços consumidos durante sua estadia além do perfil dos gastos financeiros de cada visitante, o formulário desenvolvido para Bertioga está representado nas FIG. 36 e 37, sendo aplicado de forma física e em formulário eletrônico com link disponível na página da Prefeitura durante o período da pesquisa.

Os resultados da pesquisa também são utilizados para a elaboração de políticas de turismo, planos de desenvolvimento do turismo, monitoramento de indicadores do turismo, servindo como insumo essencial para as estratégias de gestão do turismo.

Para o MTUR (2010)

Demanda turística é o conjunto de turistas, que de forma individual ou coletiva, estão motivados a consumir uma série de produtos ou serviços turísticos com o objetivo de cobrir suas necessidades de descanso, recreação, entretenimento e cultura em seu período de férias (MTUR, 2010)

A demanda real é o número de pessoas que efetivamente viajam para um destino ou localidade, enquanto a demanda potencial é composta de todos que têm perfil para consumir os produtos turísticos do destino, porém que não viajam por motivos diversos (falta de tempo, falta de disponibilidade financeira, falta de conhecimento do destino etc.).

Figura 36. Formulário de Pesquisa página 1



Prefeitura do Município de Bertiooga

Estado de São Paulo

Estância Balneária

Secretaria de Turismo, Esporte e Cultura



Formulário Estudo de Demanda Turística

1. **Cidade / Estado / País de origem:** _____
2. **Tempo de permanência em Bertiooga**
() 6h () 12h () 24h () 48h () 48h a 72h () acima de 72h
3. **Idade do respondente**
() Até 18 () 19 a 29 () 30 a 45 () 46 a 60 () acima de 60
4. **Qual o seu gênero?**
() Masculino () Feminino () Homem transgênero () Mulher transgênero
() Homem Transexual () Mulher Transexual () Homem transgênero () Cisgênero
() Não sei responder () Prefiro não responder () Outros _____
5. **Qual a escolaridade do respondente?**
() Ensino Fundamental Incompleto () Ensino Fundamental Completo
() Ensino Médio Incompleto () Ensino Médio Completo
() Ensino Superior Incompleto () Ensino Superior Completo
() Pós-graduação Incompleto () Pós-graduação Completo
6. **Como soube de Bertiooga?**
() Pesquisa na Internet () Amigos () TV () Rádio
() Jornal () Instagram () Facebook () Twitter
() Outros _____
7. **Qual o motivo da viagem para Bertiooga?**
() Sol e Praia () Descanso () Clima () Negócios
() Esporte () Cultura () Gastronomia () Compras
() Ecoturismo () Passeio Náutico () Aventura (rapel, surf, canoagem, ciclismo, etc.)
() Equitação () Pesca Amadora () Passeio de Barco () Religião
() Estudo e Pesquisa () Visitar amigos () Outro _____
8. **Qual foi o meio de transporte utilizado?**
() Bicicleta () Motocicleta () Carro () Barco
() Ônibus () Outro _____
9. **Viajou ...**
() Sozinho(a) () Casal sem filhos () Casal com filhos
() Com os amigos () Em família () Outro _____
10. **Qual o seu gasto médio em Bertiooga?**
() até R\$50,00 () R\$51,00 até R\$150,00 () R\$151,00 até R\$250,00
() acima de R\$250,00
11. **Ficou hospedado?**
() Sim () Não
12. **Se sim, onde ficou hospedado?**
() Hotel () Hostel / Albergue () Pousada () SESC
() Flat-Apart () Casa de Aluguel () Apartamento Aluguel () Casa amigos
() Camping () Barraca na Praia () Outro _____

Figura 37. Formulário de Pesquisa página 2



Prefeitura do Município de Bertioga

Estado de São Paulo

Estância Balneária

Secretaria de Turismo, Esporte e Cultura



13. Avalie os atrativos turísticos durante a sua visita à Bertioga.
Pontue a qualidade do(s) atrativo(s) visitado(s); pontue de 1 a 5 - onde 1 é péssimo e 5 é excelente;
Nota zero (0) será considerado que o atrativo não foi visitado.

Atrativo	Pontuação	Atrativo	Pontuação
Forte São João		Banana Boat	
Casa da Cultura		Passeio de moto-aquática	
Passeio de Escuna		Pesca Esportiva	
Barco Escola Arca do Saber		Pesca Amadora	
Praia Enseada Centro		Passeio de lancha	
Praia Enseada Rio da Praia / SESC		Praia São Lourenço / Riviera	
Praia Enseada Jd Rafael		Praia Itaguapé	
Praia Enseada Vista Linda / Indaiá		Praia Guaratuba / Costa do Sol	
Trilha Torre 47		Praia Boracéia / Itaguá	
Trilha Família Pinto		Trilha d'água	
Trilha Casa de Pedra Itapanhai		Trilha Vale Verde	
Trilha Garganta do Gigante		Trilha Cachoeira Vêu da Noiva	
Trilha de Guaratuba		Trilha de Itaguapé	
Trilha Morro do Itaguá		Trilha Ribeirão dos Monos	
Canoagem no Jaguareguava		Trilha de Itatinga	
Canoagem no Guaratuba		Canoagem no Itaguapé	
Passeio de Motorglider		Caranguejo no Manguezal	
Pista de Skate na Enseada		Ciclismo na orla da praia	
Igreja Matriz de São João Batista		Pastel do Trevo	
Igreja Nossa Senhora de Sant'Anna		Pier Religioso	
Igreja Nossa Senhora Assunção		Pier Licurgo Mazzoni	
Cruzeiro de São Lourenço		Praça do Emancipadores	
Capela de Nossa Senhora Conceição		Monumento à Santos / Cápsula de tempo	

14. Dê uma nota para a Infraestrutura de Bertioga. (pontue de 1 a 5 - onde 1 é péssimo e 5 é excelente)

- () Limpeza das ruas () Segurança () Sanitários públicos
 () Sinalização turística () Hospedagem () Restaurantes
 () Bar e lanchonete () Comércio () Lojas de artesanato
 () Barracas de Praia – alimentação () Barracas de Praia – souvenir/artesanato
 () Mercado do Peixe () Posto de Combustível () Estacionamento público
 () Estacionamento privado () Pier de Pesca () Pier Flutuante
 () Receptivo de Bertioga () Site Prefeitura/turismo () Rodovias

15. Você visitou outra cidade na região antes de Bertioga?

- () Não () Sim. Qual(is)? _____

16. Qual foi sua percepção de Bertioga após sua visita?

- () Excelente () Boa () Razoável () Ruim () Péssima

Mais alguma coisa? _____

Para a elaboração da pesquisa de demanda foi utilizado o modelo sugerido pela Secretaria de Turismo do Estado de São Paulo a ser aplicada na Estância Balneária de Bertioga e utilizou-se o cálculo estatístico da Equação 1 para determinar o tamanho da amostra populacional que terá uma representatividade para o Estudo de Demanda Turística.

Equação 1.
$$n = \frac{N.Z^2.p.(1-p)}{Z^2.p.(1-p) + e^2.(N-1)}$$

Onde:

n – amostra populacional calculada para desenvolver o Estudo de Demanda Turística;

N – população = 120.000 visitantes calculados em média ponderada mensalmente;

Z – variável normal padronizada associada ao nível de confiança = 1,96 conforme tabela estatística padronizada;

p – verdadeira probabilidade do evento = 0,5 referente há uma amostragem aleatória e heterogenia;

e – erro amostral = 0,05 para ter um nível de confiança de 95%.

Calculando

$$n = \frac{1200000. 1,96^2. 0,5. (1 - 0,5)}{1,96^2. 0,5. (1 - 0,5) + 0,05^2. (120000 - 1)}$$

$$n = \frac{115248}{0,9604 + 299,9975}$$

$$n = \frac{115248}{300,9579} = 382,93728$$

n = 382,94 ≈ 383 pessoas por mês para responder os formulários de pesquisa para o Estudo de Demanda.

2.3.1. Resultados do estudo de demanda turística

A pesquisa de demanda foi realizada entre o período de 20 de janeiro até 10 de março de 2020. As estratégias de coleta foram as seguintes:

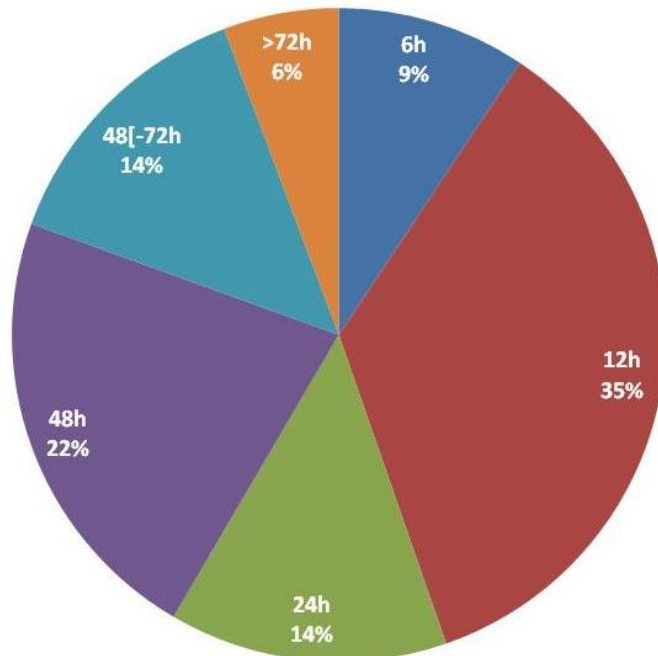
- I - Pesquisa na Praia da Enseada região central;
- II - Pesquisa no Parque dos Tupiniquins;
- III - Pesquisa no Cantão do Indaiá;
- IV - Pesquisas na Praia de Boracéia

Foram coletados 645 formulários, utilizando a margem de erro de 5% e nível de confiança de 95%. Para cálculo da margem de erro e nível de confiança, foi levado em consideração o número médio ponderado de visitantes do município durante as temporadas representando 120.000 pessoas em média por mês.

O maior número de turistas é proveniente da Região Sudeste, figura com 98% o Estado de São Paulo, em sua grande maioria da região metropolitana da capital paulista. Entendemos que isso ocorre devido às rodovias de acesso para o litoral à proximidade que a Estância Balneária de Bertioga tem desta região, menos de 110 km. Os perfis dos turistas que visitam a cidade têm preferência pelos passeios de final de semana e de um dia. Outros emissivos com potencial de crescimento são os turistas vindos de outros países como Canadá, Costa Rica, Espanha e Alemanha, visto que estes permanecem mais tempo na cidade.

De acordo com as pesquisas, 44% dos turistas analisados no período permanecem entre 6 a 12 horas no município, entretanto, há 36% de turistas que permanecem por 2 dias a 4 dias em Bertioga, FIG 38.

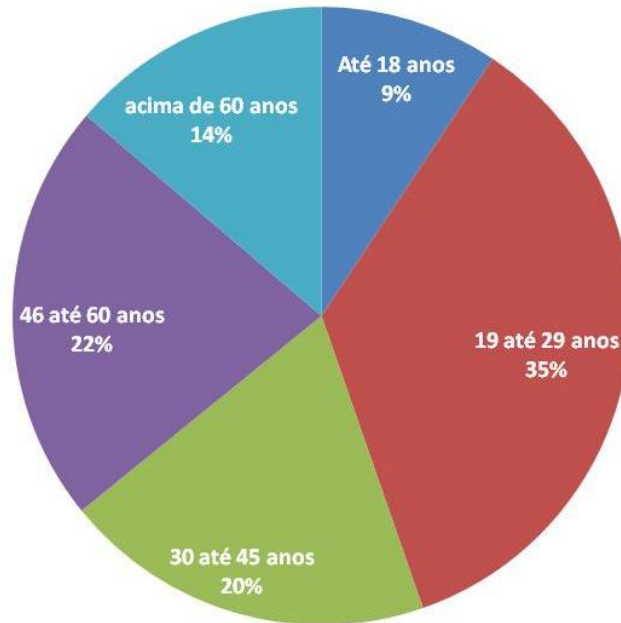
Figura 38. Tempo de permanência em Bertioga



Fonte: Prefeitura do Município de Bertioga, 2020

A maior parte dos turistas que visitam a cidade possui entre 19 e 45 anos 55%, porém há uma parcela representativa acima 46 anos 36%, FIG 39.

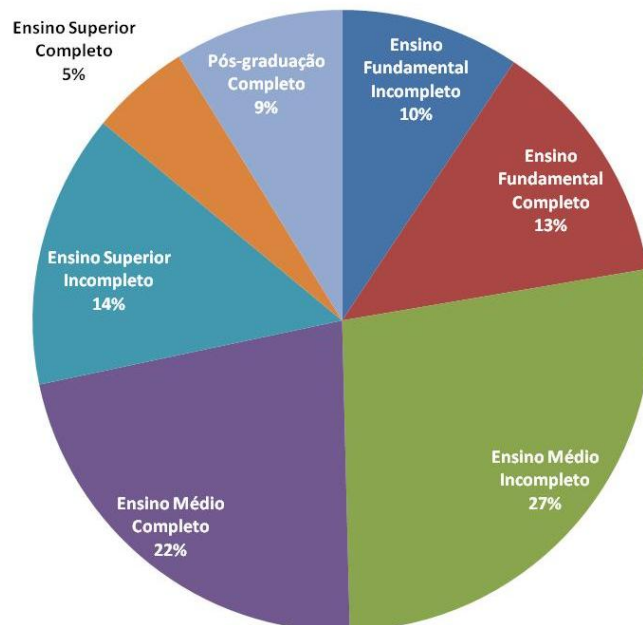
Figura 39. Faixa Etária dos turistas



Fonte: Prefeitura do Município de Bertioga, 2020

A maior parte dos turistas que visitam a cidade possui ensino fundamental e médio completo ou incompleto totalizando 66%, apenas 5% possuem ensino superior completo e 9% possuem algum tipo de especialização (pós-graduação) e 14% estão em processo de formação no ensino superior, FIG 40.

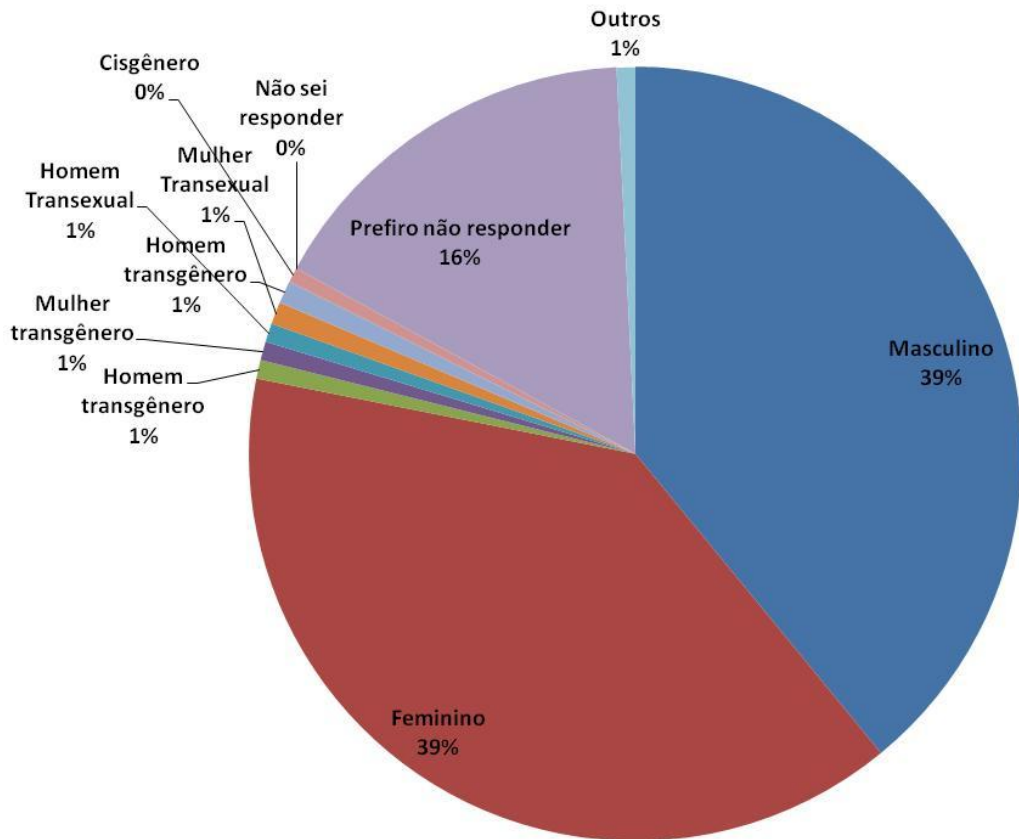
Figura 40. Escolaridade dos turistas



Fonte: Prefeitura do Município de Bertioga, 2020

Do ponto de vista da identificação de gênero, 39% dos visitantes responderam Masculino ou Feminino, 78% no total, no entanto uma importante parcela de turistas não quiseram responder totalizando 16%, e uma parcela se identificou com outros gêneros totalizando 6%, FIG. 41.

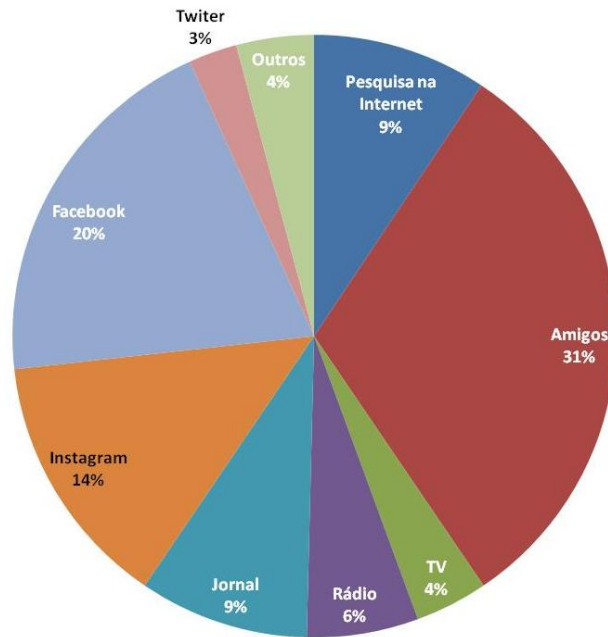
Figura 41. Identificação de gênero dos turistas



Fonte: Prefeitura do Município de Bertioga, 2020

Do ponto de vista da comunicação, 31% dos visitantes souberam de Bertioga por meio de amigos, 37% por redes sociais (Facebook, Instagram e Twiter), 9% teve seu primeiro contato com o destino por meio da internet. Este dado evidencia que o marketing digital e direto é fortemente presente na cidade, FIG. 42.

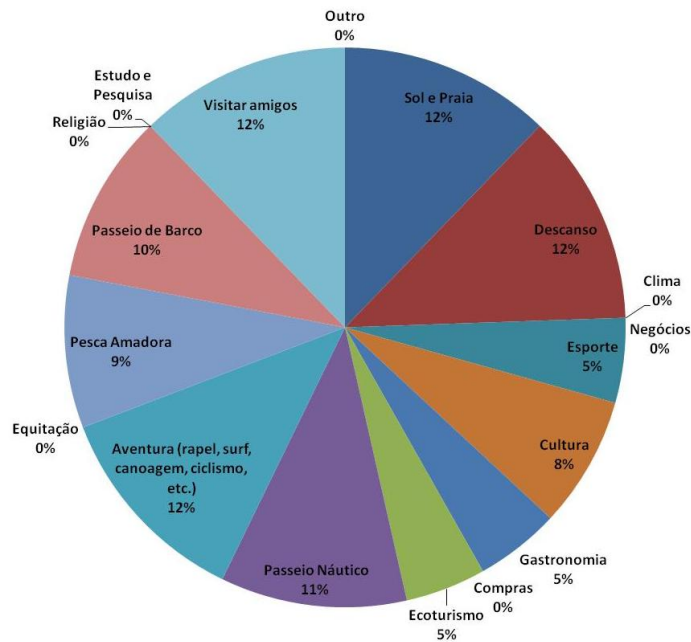
Figura 42. Por qual canal de informação sou de Bertiooga



Fonte: Prefeitura do Município de Bertiooga, 2020

A maior motivação para visitas à Bertiooga é o sol e as praias, onde está implícita a questão do descanso e lazer devido visitar amigos, seguida do passeio náutico e aventura. Uma vez que estes segmentos de turismo estão intimamente ligados em todo do município devido às condições de conservação ambiental existentes, FIG 43.

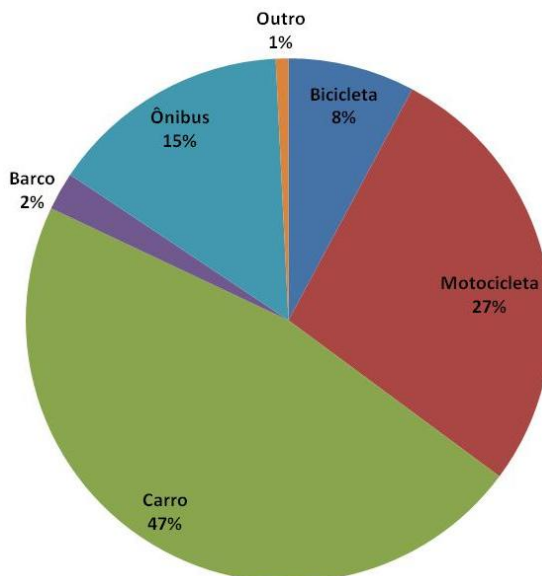
Figura 43. Motivo da viagem para Bertiooga



Fonte: Prefeitura do Município de Bertiooga, 2020

Bertioga é um destino favorecido por sua malha viária, responsável por 47% dos turistas vindos de carro, 27% de Motocicleta, 15% de ônibus e 8% de Bicicleta, o que nos traz mais um indicador sobre permanência entre 6 a 12 horas no município, FIG. 44.

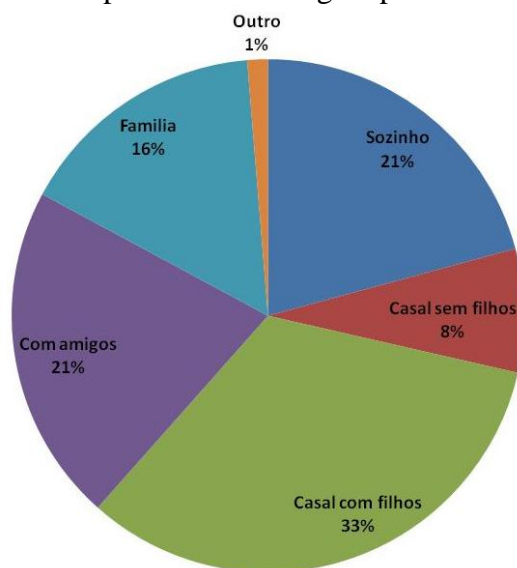
Figura 44. Meio de transporte para Bertioga



Fonte: Prefeitura do Município de Bertioga, 2020

A distribuição está muito equilibrada entre os tipos de acompanhantes que visitam Bertioga, visto que a maior concentração está em casal com filhos, 35%, seguido de com amigos e sozinho ambos com 21%, o que novamente apresenta uma característica do turismo de pouca permanência na cidade, FIG. 45.

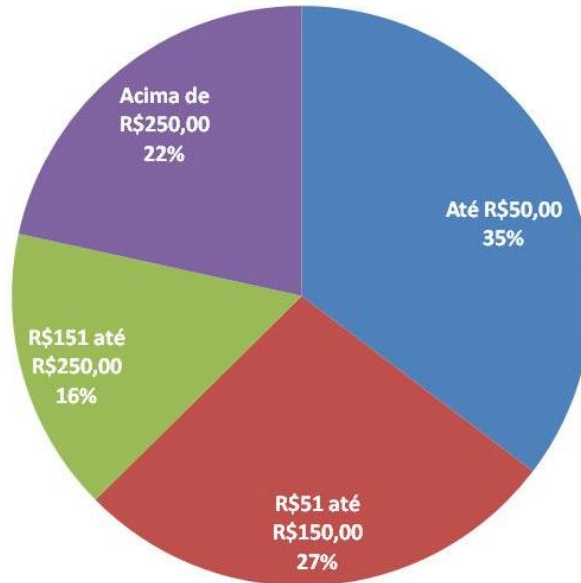
Figura 45. Acompanhantes de viagem para Bertioga



Fonte: Prefeitura do Município de Bertioga, 2020

Entre os entrevistados 35% pretendem gastar até R\$50,00 em Bertioga e até R\$150,00 representam 27%, um índice insatisfatório, porém representa o perfil de permanência de 6 a 12 horas. Visto que muitos destes turistas trazem os próprios alimentos e bebidas que serão consumidos durante sua permanência, FIG. 46.

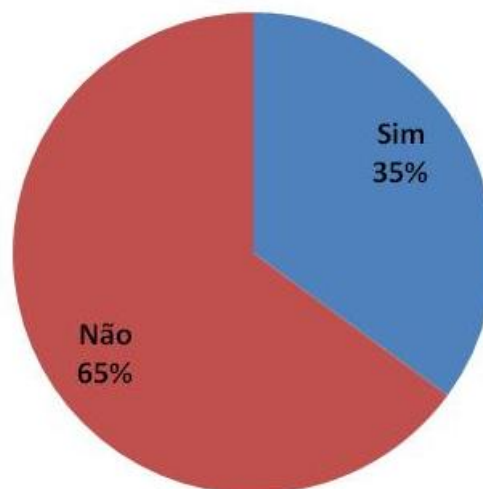
Figura 46. Gasto diário em Bertioga



Fonte: Prefeitura do Município de Bertioga, 2020

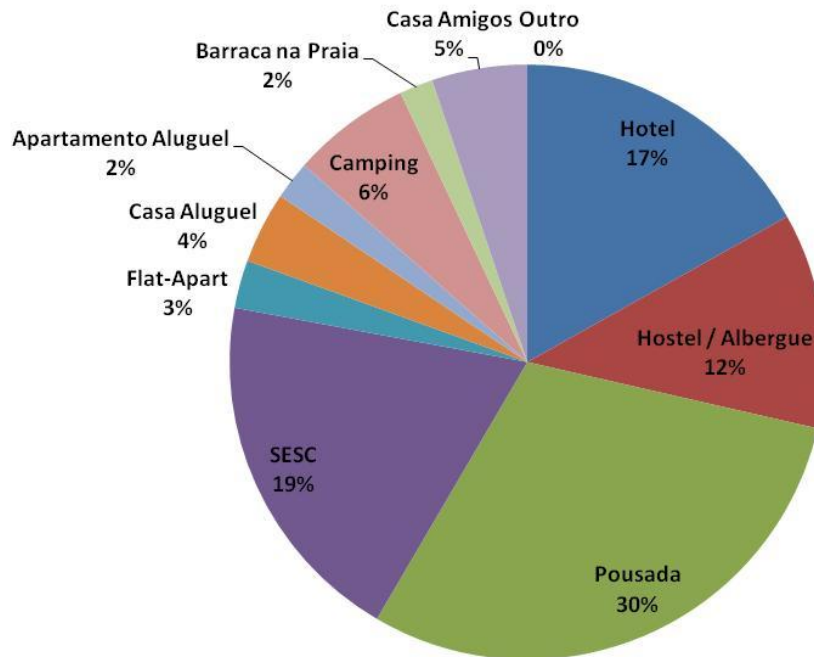
Em termos de hospedagem entre os entrevistados que se hospedaram em Bertioga, que representa 35% dos entrevistados, um total de 47% ficaram em hotéis ou pousadas, 19% no SESC, 12% em Hostel/Albergues e 22% em outras formas de hospedagem da cidade, FIG. 47 e 48.

Figura 47. Ficou hospedado em Bertioga



Fonte: Prefeitura do Município de Bertioga, 2020

Figura 48. Local de Hospedagem em Bertioga



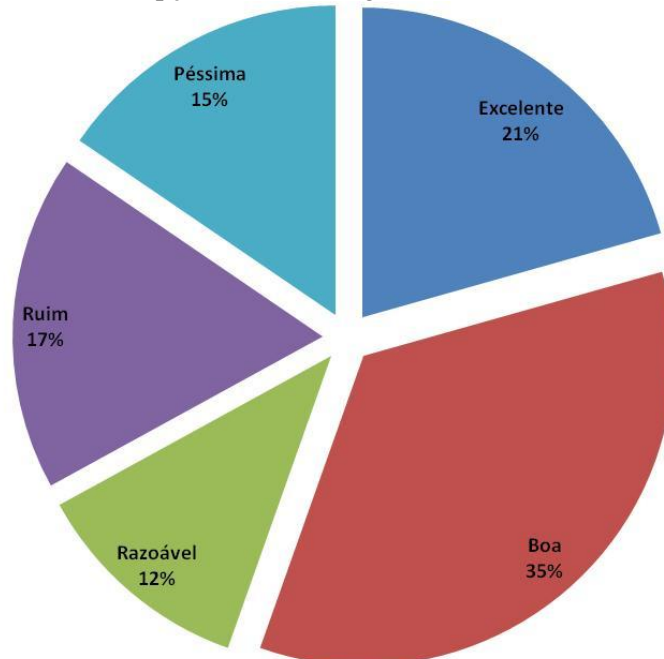
Fonte: Prefeitura do Município de Bertioga, 2020

Em relação aos 46 atrativos indicados na pesquisa para receberem nota de avaliação entre 1 (péssimo) e 5 (excelente), e não conhece com valor Zero, a média geral foi de 4,4 entre todos os atrativos avaliados entre 1 e 5. Dentre os respondentes 70% dos turistas desconhecem 30 dos 46 atrativos listados na pesquisa, pois, visitam sempre praias e passeios náuticos e não exploram outros atrativos ligados ao Ecoturismo, Aventura, Monumentos da Cidade e Religioso.

Em relação às condições de infraestrutura pesquisadas, 56% dos turistas entrevistados indicam uma média geral de pontuação em 4,3 (quatro vírgula três), onde 1 significa péssimas condições e 5 excelentes condições, sendo que o destaque é para limpeza das vias públicas e estacionamento público. As piores notas ficaram com os sanitários públicos e sinalização turística. E 80% dos entrevistados desconhecem o Receptivo Turístico Municipal e o Site da Prefeitura do Município de Bertioga.

De forma geral a cidade está bem classificada para seus visitantes turistas, ficando com um total entre Excelente e Bom com 56% dos entrevistados, FIG. 49, e o total entre Ruim e Péssimo ficou com 32%.

Figura 49. Percepção sobre Bertioga



Fonte: Prefeitura do Município de Bertioga, 2019

2.4. Atrativos turísticos com a localização e vias de acesso

O município de Bertioga possui uma gama gigantesca de atrativos nos segmentos turísticos estudados e desta forma serão apresentados os atrativos subdivididos em Ecológico, Sol e Praia, e Histórico-cultural.

2.4.1. Atrativos turísticos ecológicos

Bertioga conta atualmente com 12 (doze) trilhas ecológicas dentro dos Parques Estaduais Serra do Mar e Restinga de Bertioga, estas trilhas são operadas pelas associações turísticas locais após a assinatura em fevereiro de 2019 do TAU (Termo de Autorização de Uso) junto à Fundação Florestal para uso sustentável feito por meio de chamamento público.

As TABELAS 10 e 11 apresentam as trilhas ecológicas que possuem condições de desenvolver atividades de contemplação, observação de aves e astros, corrida de aventura, estudo do meio ambiente, pesquisas, educação ambiental dentre outras atividades autorizadas pelos planos de manejos dos parques.

Tabela 10 – Trilhas ecológicas em Bertiooga





<i>Trilha</i>	<i>Dimensão (km) ida e volta</i>	<i>Atividade</i>	<i>Ponto de acesso</i>
Torres 44 e 47	9,0	Contemplação, Observação aves, esportes aventura	Entrada pelo Bairro Sítio São João
Itatinga	10,0	Contemplação, Observação aves, esportes aventura	Entrada pelos Bairros Vicente de Carvalho e Mangue Seco
D'água	6,4	Contemplação, Observação aves e astros, educação ambiental, pesquisa	Entrada pelo Bairro Mangue Seco
Vale Verde	5,0	Contemplação, Observação aves e astros, educação ambiental, pesquisa	
Casa de Pedra	6,0	Contemplação, Observação aves e astros, educação ambiental, pesquisa	Entrada pela Rodovia Mogi-Bertiooga
Véu da Noiva	9,7	Contemplação, Observação aves e astros, educação ambiental, pesquisa, esportes aventura	
Família Pinto	10,0	Contemplação, Observação aves e astros, educação ambiental, pesquisa	
Garganta do Gigante	18,0	Contemplação, pesquisa, esportes aventura	Entrada pela Rodovia Rio-Santos
Itaguapé	2,2	Contemplação, Observação aves e astros, educação ambiental, pesquisa	
Guaratuba	8,3	Contemplação, Observação aves e astros, educação ambiental, pesquisa	Entrada pelo Bairro de Guaratuba
Ribeirão dos Monos	13,7	Contemplação, pesquisa, esportes aventura	
Morro do Itaguá	16,0	Contemplação, Observação aves e astros, educação ambiental, pesquisa	Entrada pelo Bairro de Boracéia

Fonte: Prefeitura do Município de Bertiooga, 2020

De acordo com o levantamento feito junto às Associações Locais e ao Parque Estadual Restinga de Bertiooga – PERB, após o início do controle operacional pela associações os números de visitantes e turistas que adentraram as trilhas operadas foram contabilizados a partir do mês de junho de 2019 totalizando até dezembro do mesmo ano 3264 (três mil duzentos e sessenta e quatro) pessoas visitaram quatro das 12 trilhas existentes. O que indica o grande potencial turístico para Bertiooga.

Neste mesmo levantamento o público visitante originou-se das cidades do Estado de São Paulo (Bertiooga, Santo André, Aru já, Mogi das Cruzes, Jundiaí, Guarujá, Itanhaém, Santos, Campinas, Ribeirão Preto, Guaratinguetá e interior de SP); Minas Gerais, Distrito Federal, Maranhão, Paraná, Mato Grosso, Alagoas, Ceará e Rio de Janeiro. Além de receberem visitantes de países como França, Espanha, Canadá, Estados Unidos e Costa Rica.

Tabela 11 – Descritivos das trilhas ecológicas em Bertioga

<i>Trilha</i>	<i>Imagem</i>	<i>Descritivo</i>
Torres 44 e 47		Passa pela histórica Ponte da Banana, vegetação de mata atlântica e restinga, pelo linhão de energia até a torre de transmissão 47, subindo a Serra do Mar até a cachoeira que leva o mesmo nome da trilha, onde é possível ver a parte central da cidade e o Rio Itapanhaú.
Itatinga		Percorre os rios Itapanhaú e Itatinga, em caminho plano com muita vegetação e águas límpidas, formando piscinas naturais.
D'água		Trilha altamente didática é excelente para crianças e pessoas da melhor idade, ao final da trilha é possível banhar-se em poço com cascata de águas límpidas. que apresenta fluviais naturais. O visitante encontra a transição entre as vegetações de mangue, restinga, paludosa, ombrófila densa, com belezas características, animais nativos, cores e formas.
Vale Verde		Excelente para crianças e pessoas da melhor idade. Atravessa áreas de restinga e proteção ambiental margeando o rio Itapanhaú, até chegar a uma parte do rio bem rasa e com águas tranquilas.

Fonte: Associação Bertioguense de Ecoturismo, ABECO, 2019

Créditos: Fotos de Aluizio Durço Bernardino, Maura Pereira, Letícia Tavares.
continua




Tabela 11 – Descritivos das trilhas ecológicas em Bertiooga (continuação)

<i>Trilha</i>	<i>Imagem</i>	<i>Descritivo</i>
Casa de Pedra		Histórica Casa de Pedra, construída por Ingleses no ano de 1805 e reformada em 1916 é um marco do desenvolvimento naquela época., com área ao ar livre, para contação de histórias regionais
Véu da Noiva		A trilha dá acesso à maior cachoeira da região, também conhecida como Véu da Noiva ou Cachoeira do Elefante, passando por diversas prainhas e poções para banho e flutuação.
Família Pinto		É a área de maior incidência de animais de médio e grande porte, como aves e répteis. Ótimo para caminhadas, programas educacionais, fotografia da natureza e observação de aves.
Garganta do Gigante		Trilha esportiva de alto impacto com caminhada por trechos alagados e obstáculos naturais como vales e rios, passando pelo sopé da serra do mar, subindo aproximadamente 175m até a Garganta do Gigante.
Itaguapé		Trilha praticamente plana, é excelente para crianças e pessoas da melhor idade, ao final da trilha é possível banhar-se em na foz do Rio Itaguapé. O visitante encontra uma vegetação de restinga baixa e áreas com vegetação de mangue, falésias datadas entre 3.500 e 4.500 anos atrás, com belezas características, animais nativos, cores e formas.

Fonte: Associação Bertioaguense de Ecoturismo, ABECO, 2019

Créditos: Fotos de Aluizio Durço Bernardino, Maura Pereira, Letícia Tavares.

Tabela 11 – Descritivos das trilhas ecológicas em Bertioga (final)

<i>Trilha</i>	<i>Imagem</i>	<i>Descritivo</i>
Guaratuba		Trilha cercada por riachos, poços, cachoeiras belíssimas e pequenas praias fluviais naturais. O visitante encontra grande diversidade de vegetação, com belezas características, animais nativos, cores e formas.
Ribeirão dos Monos		Trilha esportiva de alta intensidade ideal para esportistas e aventureiros preparados, atravessa vegetação densa, trechos alagados e com lama, travessia a nado de rio, proporcionando muita emoção e paisagens deslumbrantes
Morro do Itaguá		Trilha entre a mata virgem e o costão rochoso de frente o oceano atlântico. Ótima para estudos científicos, educação ambiental, estudo de costões rochosos, e contemplação da natureza, oferece uma linda vista do mar em seu ponto mais alto e das praias de Guaratuba e Boracéia.

Fonte: Associação Bertioguense de Ecoturismo, ABECO, 2019

Créditos: Fotos de Aluízio Durço Bernardino, Maura Pereira, Letícia Tavares.

Juntamente com os atrativos ecológicos nas Unidades de Conservação Estaduais, Bertioga divide com São Sebastião a Aldeia Rio Silveira, FIG. 50, com aproximadamente 600 (seiscentos) indígenas da etnia Guarani divididos em 05 (cinco) núcleos familiares em uma área de mais de 9.000 ha. A aldeia tem condições de manter toda a sua cultura e receber visitantes / turistas durante o ano em visitas agendadas com as agências de turismo, as quais são autorizadas pelas prefeituras de Bertioga e São Sebastião e pela FUNAI.

Figura 50. Aldeia Rio Silveira em Bertioga



Fonte: Prefeitura do Município de Bertioga, 2020

2.4.2. Atrativos de sol e praia

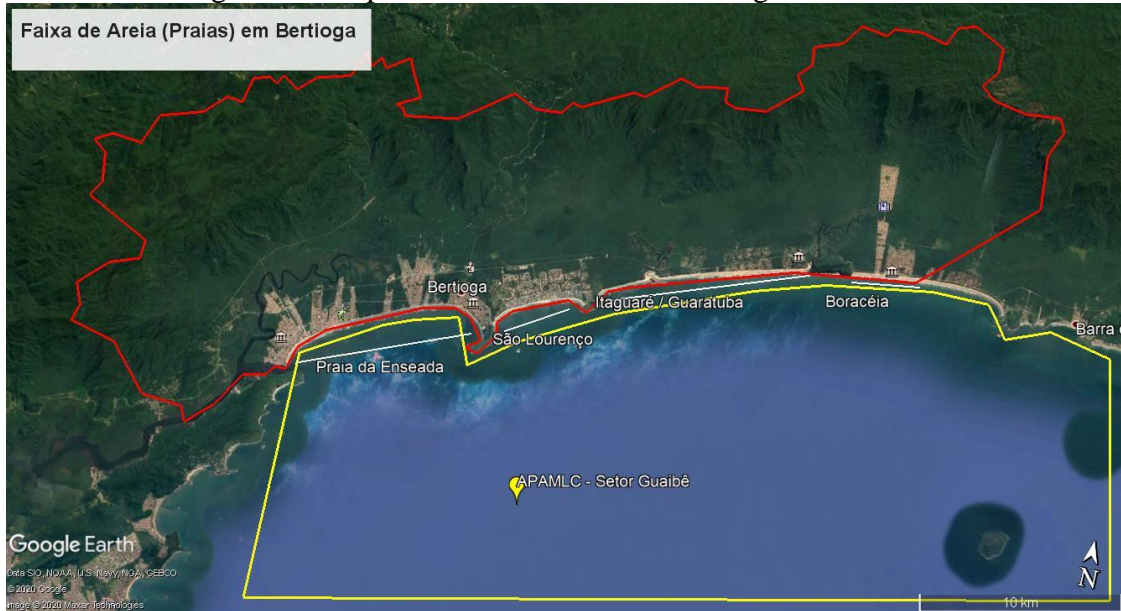
Bertioga conta com aproximadamente 30 (trinta) km de faixa de areia aberta à visitação pública dentro de uma extensão litorânea de 35 (trinta e cinco) km, variando de praias preservadas e sem infraestrutura construtiva, a praias urbanizadas com atendimento ao turista nas áreas gastronômicas e esportiva. A faixa litorânea de Bertioga é composta por praias com declive leve sem praias de tombo, com ondas que variam de pequenas a médias, onde é propício para natação, contemplação, surf, canoagem, stand-up-paddle, mergulho autônomo e livre. A linha oceânica de Bertioga está localizada dentro da Área de Proteção Ambiental Marinha Litoral Centro (APAMLC) no setor Guaibê. As águas do litoral de Bertioga possuem uma qualidade impar em relação aos municípios vizinhos.

Ressalta-se que Bertioga atualmente possui convênio firmado com a Superintendência do Patrimônio da União para a gestão da faixa de areia, possibilitando localmente emitir permissões de uso de espaço público o que fomenta o desenvolvimento do turismo de sol e praia na cidade.

As faixas de areia de Bertioga possuem nomes específicos para facilitar a localização, TABELA 12, porém em termos de faixa contínua de areia o município possui apenas 04 (quatro) trechos contíguos, sendo eles a faixa de areia da Enseada, que inicia-se no Forte São João e vai até o Bairro Indaiá, a faixa de areia de São Lourenço que inicia-se após o costão do Indaiá e vai até o costão rochoso de São Lourenço, a faixa de areia Itaguapé/Guaratuba que inicia-se do costão rochoso de São Lourenço até costão rochoso de Itaguapé, e Boracéia que é o

trecho final de faixa de areia que inicia-se no costão rochoso de Itaguá e finda na divisa com o município de São Sebastião no Bairro de Boracéia, FIG. 51 e TABELA 13.

Figura 51. Mapa da faixa litorânea de Bertiooga







Fonte: Prefeitura do Município de Bertiooga, 2020

Tabela 12 – Nomes dos trechos de faixa de areia em Bertiooga

<i>Praia</i>	<i>Dimensão (km) aprox.</i>	<i>Largura média da faixa de areia (m)</i>	<i>Ponto de acesso</i>
Enseada	1,5	70	
Maitinga	1,0	70	Av. Tomé de Souza
Rio da Praia	1,0	70	
SESC	1,0	70	
Jardim Raphael	2,5	70	Av. Anchieta
Vista Linda	1,5	70	
Indaiá	2,5	70	Av. Tomé de Souza
Riviera	5,0	50	Bairro Riviera de São Lourenço
São Lourenço	1,0	50	Bairro São Lourenço
Itaguaré	4,0	60	Rodovia Rio-Santos
Guaratuba	5,0	60	Bairro Costa do Sol
Cantão Itaguá	0,5	70	
Boracéia	3,5	80	Rodovia Rio-Santos
Total	30,0		

Fonte: Prefeitura do Município de Bertiooga, 2020

Tabela 13 – Trechos contínuos de faixa de areia em Bertiooga

<i>Praia</i>	<i>Dimensão (km) aprox.</i>	<i>Imagem</i>	<i>Descritivo</i>
Enseada	11,0		Maior praia de Bertiooga possui trechos comerciais e preservados, o trecho central foi o primeiro a ter sua orla reurbanizada com o projeto do renomado arquiteto Ruy Ohtake.
São Lourenço	6,0		Praia urbanizada, cercada de casas e prédios, orla de areia batida e mar calmo. Essa praia é cenário de campeonatos de surf.
Itaguaré /Guaratuba	9,0		Praia com trechos urbanizados próximos ao Rio Guaratuba e completamente preservado no trecho do Rio Itaguaré que está dentro das áreas de Unidades de Conservação.
Boraceia	4,0		Última praia de Bertiooga, é urbanizada e próximo ao costão rochoso está o Canto do Itaguá, o visitante pode ter um contato com a cultura caiçara local.

Fonte: Prefeitura do Município de Bertiooga, 2020

Créditos: Fotos de Revista Nove, Prefeitura do Município de Bertiooga.

2.4.3. Atrativos turísticos histórico-culturais

Bertioga é uma jovem cidade que possui muitos atrativos histórico-culturais que são desconhecidos do público turísticos e em muitos casos conhecidos apenas pela população local do bairro onde o atrativo está instalado, dentre eles podemos citar:

- I. Forte São João
- II. Capela de Itatinga;
- III. Píer Religioso com várias estátuas religiosas;
- IV. Píer Turístico Licurgo Mazzoni;
- V. Capela de Sant'Anna no Cantão de Itaguá;
- VI. Praça dos Emancipadores;
- VII. Igreja de São Lourenço;
- VIII. Cruzeiro de São Lourenço;
- IX. Monumento à Santos e local da cápsula do tempo;
- X. Capela do Indaiá;

A Capela de Itatinga fica dentro da Vila da Usina Hidrelétrica de mesmo nome cuja vila foi construída até 1910 e a linda capela de Nossa Senhora da Conceição, a qual veio desmontada da Inglaterra, sendo instalada dentro de uma área cercada por montanhas de 700 metros de altura, onde vivem as mais variadas espécies animais, como pássaros, atraídos por palmeiras que lhes fornecem alimentos.

O Píer Religioso fica localizado na Av. Vicente de Carvalho, é um atracadoiro que possui decoração com imagens de divindades antigas e santos de diversas religiões. Os tamanhos dessas estátuas variam de um a três metros, espalhados pelo píer e ruas próximas. Entre as estátuas existem pedaços de madeira com poesias entalhadas.

O Píer Turístico Licurgo Mazzoni, FIG. 52, localizado no Centro da cidade, de frente para o canal de Bertioga e fundado em 1.971 em homenagem ao idealizador e estruturador do primeiro cinema de Bertioga em 1956, que na época foi um grande marco progressista para o então distrito de Santos. Além do homenageado ser um comerciante regional que instalou lojas, restaurantes e um hotel em Bertioga entre os anos de 1945 e 1960. Atualmente o Píer é atração turística e local para a pesca esportiva, com uma beleza natural maravilhosa

proporciona uma vista para o mar e barcos, além de nascer e por do sol e da lua em determinadas épocas do ano, que atraem moradores e turistas o dia todo.

Figura 52. Píer Turístico Licurgo Mazzoni



Fonte: Prefeitura do Município de Bertioga, 2020

A Capela de Sant'Anna abriga a padroeira do Itaguá é a base para a tradicional festa da padroeira do bairro Cantão do Itaguá, cuja construção foi realizada pelo moradores locais caiçaras, para que pudessem desenvolver seus ritos religiosos. No mês de Julho a capela recebe uma festividade de Sant'Anna com procissão, brincadeiras para as crianças e guloseimas para todos, com destaque para a tainha assada na brasa, e, em algumas ocasiões, shows musicais.

A Praça dos Emancipadores é uma homenagem às pessoas envolvidas no processo de emancipação da cidade iniciado na década de 1.980 que culminou na emancipação em 1.991, FIG. 53. Está localizada na rotatória entre as avenidas Anchieta e 19 de Maio. O monumento edificado no centro da praça tem um significado muito importante para a história da Cidade e marca a luta pela emancipação de Bertioga. Na base do monumento foi fixada uma placa com o nome dos membros da Comissão Pró Autonomia e Emancipação, homens e mulheres que lutaram para tornar Bertioga município. No topo do monumento, foi fixado o símbolo da

comissão. Neste símbolo está retratado o Forte São João, as matas e duas pilastras vermelhas simbolizam as velas dos barcos que eram utilizados para a pesca.

Figura 53. Praça dos Emancipadores



Fonte: Prefeitura do Município de Bertioga, 2020

A Igreja de São Lourenço foi construída no local atual em 1988, pois a construída em 1947 ruiu devido ação do tempo de marés. A Igreja de Nossa Senhora da Assunção do morro São Lourenço, FIG. 54, possui atividades religiosas da Diocese de Santos pela Paróquia de São João Batista, nela ocorre uma procissão conduzida pelos cristãos que cantam uma litania em latim de forma caíçara da herança colonial; a procissão vai até o local onde está o mastro que será levado na frente do sacro cortejo até a frente da igreja e durante a queima de fogos será elevada a figura de São Lourenço. Na mesma região da capela encontra-se o Morro de São Lourenço que é um costão rochoso de frente ao oceano e que em sua face voltada para a capela construiu-se um Cruzeiro que em algumas épocas ocorre uma pequena romaria para orações.

Figura 54. Capela Nossa Senhora Assunção



Fonte: Prefeitura do Município de Bertioga, 2020

Mas, não esquecendo a cidade de Santos que manteve Bertioga como distrito até sua completa emancipação, foi erguido no ano de 2016 no canteiro da Avenida 19 de Maio próximo à Praça dos Emancipadores uma homenagem no mesmo formato das Muretas de Santos, FIG. 55, demonstrando o respeito à cidade que cuidou do território bertioguense. Durante a inauguração do monumento, foi lacrada uma cápsula do tempo, e enterrada embaixo do marco. Nesta cápsula estão quatro cartas redigidas pelos prefeitos de Bertioga e Santos, e dos presidentes das respectivas câmaras municipais. Também foi depositado um broche do município de Bertioga. Não há uma data específica para que a cápsula de tempo seja aberta.

Figura 55. Monumento à cidade de Santos e cápsula do tempo



Fonte: Prefeitura do Município de Bertiooga, 2020

Pode ser acrescido ainda como atrativo cultural e náutico o Canal de Bertiooga, o qual conglomerava atividades religiosas embarcadas, o espaço cênico das embarcações de pesca e passeio, as maiores escunas de passeio histórico além de uma grande concentração de marinas, as quais dão suporte para o desenvolvimento do setor náutico à Bertiooga.

2.5. Serviços Médicos e de Saúde e a Infraestrutura Turística

O município de Bertiooga possui uma estrutura condizente com as necessidades básicas dos munícipes, atualmente para os serviços médicos de emergência possuem 03 (três) ambulâncias – SAMU de suporte básico com uma equipe de 33 (trinta e três) profissionais dentre motoristas, socorristas, enfermeiros, regulação, médicos e auxiliares. O número de leitos hospitalares são em um total de 59 (cinquenta e nove) leitos. Devido a pandemia SARS-CoV-2 foram instalados mais 79 (setenta e nove) leitos divididos em 10 (dez) exclusivos para UTI e 69 (sessenta e nove) leitos de retaguarda para pacientes contaminados com a SARS-CoV-2.

O número de profissionais de atenção básica à saúde totaliza 185 (cento e oitenta e cinco) pessoas, somados a 235 (duzentos e trinta e cinco) profissionais trabalhando junto o INTS (Instituto Nacional de Tecnologia e Saúde).

O município de Bertioga possui 05 (cinco) Unidades Básicas de Saúde com cinco ambulatorios (CEME, VISA, VIEP, CAPS e CPA), possui 07 (sete) unidades odontológicas e o serviço de Pronto Atendimento possui capacidade para 15.000 (quinze mil) atendimentos por mês.

3. EQUIPAMENTOS E SERVIÇOS TURÍSTICOS

O levantamento dos equipamentos e serviços turísticos foi realizado junto à Secretaria de Administração e Secretaria de Planejamento de Bertiooga, onde foram levantados os dados dos empreendimentos turísticos e de apoio turístico, bem como as informações sobre os tipos de comércio existentes e registrados no município.

Assim, este levantamento constatou que o município de Bertiooga possui uma gama de serviços e comércio ligados direta ou indiretamente ao turismo local.

3.1. Meios de Hospedagem

Neste levantamento foram agrupados todos os tipos de meios de hospedagem totalizando 110 (cento e dez) empreendimentos classificados em três categorias sendo elas Pensão ou Casa de Hospedagem, Hotel e Motel, Hotel e Restaurante, TABELA 14. Durante o inventário *in loco* observou-se a presença de aproximadamente 40% (quarenta por cento) de empreendimentos irregulares operando como meios de hospedagem.

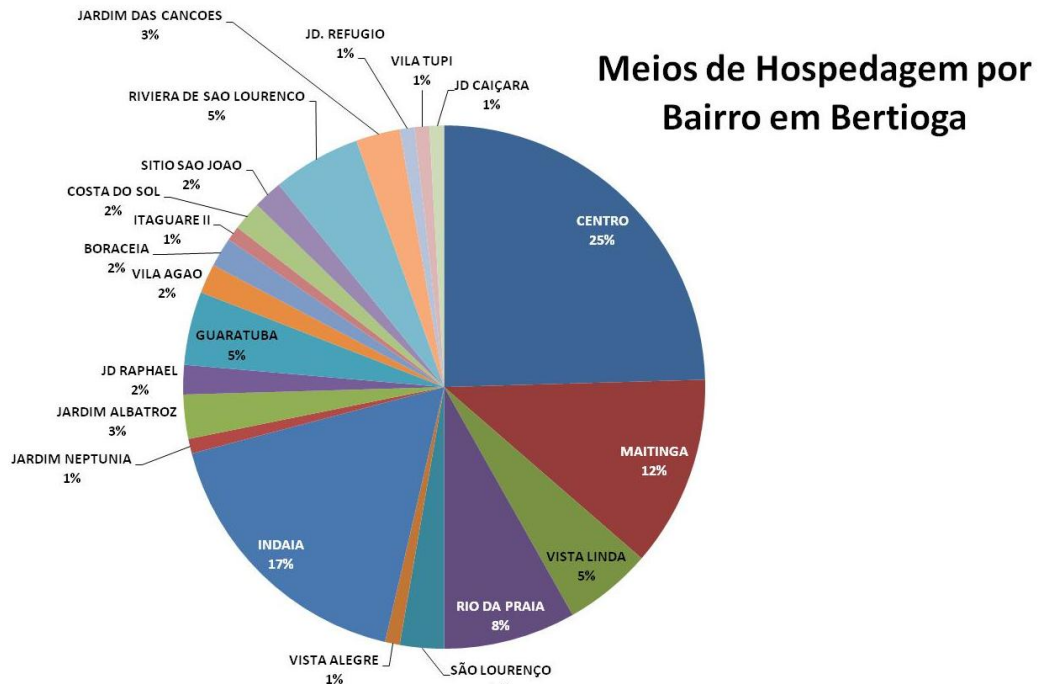
Tabela 14 – Distribuição de meios de hospedagem por classificação em Bertiooga

<i>Bairro</i>	<i>Quantidade</i>		
	<i>Pensão ou Casa de hospedagem</i>	<i>Hotel e restaurante</i>	<i>Hotel e Motel</i>
CENTRO	21	2	4
MAITINGA	9	1	3
VISTA LINDA	4	2	0
RIO DA PRAIA	6	1	2
SÃO LOURENÇO	2	1	0
VISTA ALEGRE	1	0	0
INDAIA	11	3	5
JARDIM NEPTUNIA	1	0	0
JARDIM ALBATROZ	1	0	2
JD RAPHAEL	1	0	1
GUARATUBA	1	4	0
VILA AGAO	2	0	0
BORACEIA	1	1	0
ITAGUARE II	1	0	0
COSTA DO SOL	1	0	1
SITIO SAO JOAO	1	0	1
RIVIERA DE SAO LOURENCO	1	2	3
JARDIM DAS CANCOES	0	2	1
JD. REFUGIO	0	1	0
VILA TUPI	0	0	1
JD CAIÇARA	0	0	1

Fonte: Prefeitura do Município de Bertiooga, 2020

A distribuição destes empreendimentos no município conforme os dados oficiais indicam uma concentração dos meios de hospedagem nos Bairros Centro, Indaiá, Maitinga e Rio da Praia, conforme FIG. 56.

Figura 56. Distribuição dos Meios de Hospedagem em Bertiooga



Fonte: Prefeitura do Município de Bertiooga, 2020

No volume II do Plano Diretor de Turismo complementarmente consta o inventário turístico das estruturas de hospedagem e restaurante contendo fotos e descrições dos empreendimentos.

3.2. Serviços de Alimentação e Equipamentos Gastronômicos

O município de Bertiooga conta com bares, restaurantes, lanchonetes dentre outros com as mais variadas opções gastronômicas, desde comidas comuns até pratos especializados da comida tradicional caiçara e indígena.

3.2.1. Estabelecimentos de alimentação e gastronomia

Os estabelecimentos comerciais de alimentação estão classificados conforme a Secretaria de Administração em categorias tributárias nomeadas como: Bar e Restaurante; Bar, Café e Lanches; Bar Noturno; Bar com música ao vivo; Restaurante; Pastelaria. Desta forma o setor de controle fiscal possui um total de 375 (trezentos e setenta e cinco) estabelecimentos regularmente cadastrados junto à prefeitura e distribuídas nos bairros do município, TABELA

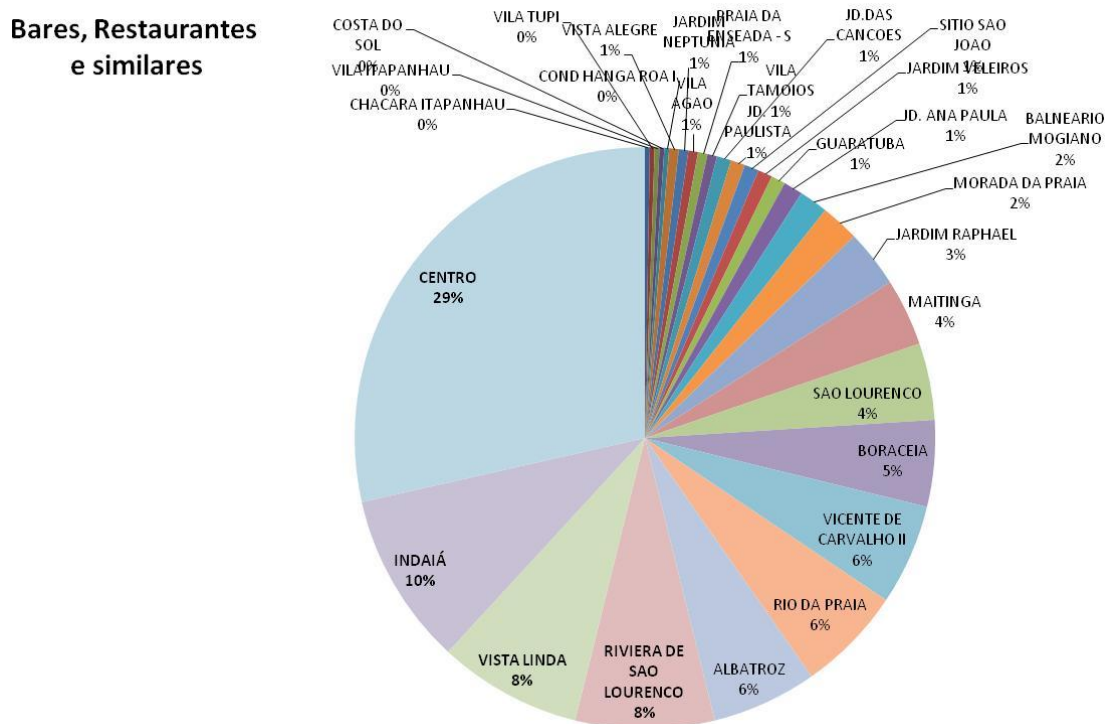
15, sendo que a maior concentração de estabelecimentos comerciais da área gastronômica está na região central com 29% e no Bairro Indaiá com 10%, FIG. 57.

Tabela 15 – Distribuição dos serviços de alimentação por classificação em Bertiooga

<i>Bairro</i>	<i>Tipologia / Quantidade</i>					
	<i>Bar e Restaurante</i>	<i>Bar, Café e Lanches</i>	<i>Bar Noturno</i>	<i>Bar com música ao vivo</i>	<i>Restaurante</i>	<i>Pastelaria</i>
CHACARA ITAPANHAU	0	1	0	0	0	0
VILA TUPI	0	0	0	0	1	0
VILA ITAPANHAU	0	0	0	0	1	0
COSTA DO SOL	0	0	0	0	1	0
COND HANGA ROA I	0	0	0	0	1	0
VISTA ALEGRE	1	1	0	0	0	0
JARDIM NEPTUNIA	0	1	0	0	1	0
VILA AGAO	0	1	0	0	1	0
PRAIA DA ENSEADA - S	0	2	0	0	0	0
VILA TAMOIOS	0	0	0	0	2	0
JD.DAS CANCOES	0	1	0	1	1	0
JD. PAULISTA	1	2	0	0	0	0
SITIO SAO JOAO	2	0	0	0	1	0
JARDIM VELEIROS	1	0	0	0	2	0
GUARATUBA	1	2	0	0	0	0
JD. ANA PAULA	0	2	0	0	1	1
BALNEARIO MOGIANO	2	0	0	0	4	0
MORADA DA PRAIA	1	2	0	0	5	0
JARDIM RAPHAEL	0	6	0	0	6	0
MAITINGA	2	2	1	0	9	0
SAO LOURENCO	2	5	0	0	9	0
BORACEIA	5	4	0	0	9	0
VICENTE DE CARVALHO II	2	12	1	0	6	0
RIO DA PRAIA	1	11	0	0	9	1
ALBATROZ	3	5	0	0	14	0
RIVIERA SAO LOURENCO	4	6	0	1	18	0
VISTA LINDA	2	14	0	2	11	1
INDAIÁ	3	17	1	0	15	0
CENTRO	14	31	0	3	59	0
TOTAL	47	128	3	7	187	3

Fonte: Prefeitura do Município de Bertiooga, 2020

Figura 57. Distribuição dos Bares, Restaurantes e similares em Bertioga



Fonte: Prefeitura do Município de Bertioga, 2020

3.2.2. Pratos e Bebidas Típicas

O município de Bertioga possui diversos pratos típicos originários da culinária caiçara e indígena, dentre eles destacamos a Tainha espalmada, cujo festival gastronômico ocorre anualmente no mês de julho, o Camarão na Moranga, cujo festival gastronômico ocorre anualmente nos meses de agosto, sendo organizados por entidades locais sem fins lucrativos donde a renda é revertida para obras beneficentes no município.

Alguns pratos típicos ofertados por bares, restaurantes e lanchonetes são:

- a) Ostras gratinadas;
- b) Casquinha de caranguejo;
- c) Risoto de Camarão;
- d) Azul Marinho;
- e) Tainha com farofa de banana;
- f) Camarão na Moranga
- g) Espaguete com molho de Cambuci;
- h) Palitinhos salgados de pimenta rosa e de ora-pro-nóbis com gergelim; entre outros.

Os pratos típicos em Bertioga vão além das refeições passando por doces, geleias, mel de abelhas nativas, conservas artesanais entre uma infinidade gastronômica, promovendo uma explosão gustativa nos apreciadores da culinária caiçara e nos apaixonados por novas sensações.

Alguns destes pratos são:

- a) Sorvete de Cambuci
- b) Conserva de açafraão da terra e Conserva de Rizoma do Lírio do Brejo
- c) Geleias: maracujá com pimenta rosa, morango com Cambuci, flor do lírio do brejo, vinagreira roxa;
- d) Biscoitinhos amanteigados de flores comestíveis, entre outros.

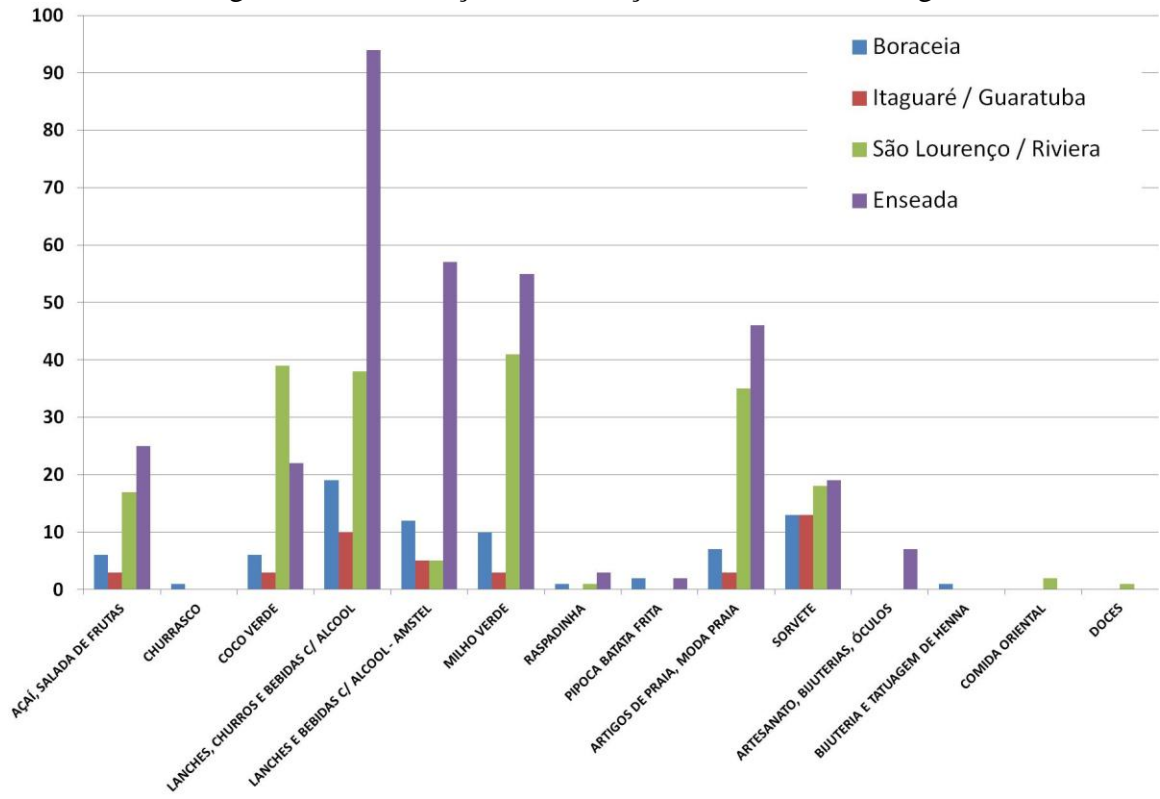
Bertioga também possui uma gama de bebidas típicas como a Caipirinha de Cambuci, além de ter produtores de cervejas artesanais que desenvolvem seus produtos cervejeiros com o uso dos frutos nativos da Mata Atlântica produzindo verdadeiras obras primas gustativas para os apreciadores de cervejas nos diversos estilos como Oatmeal Stout com fruto do Palmito Juçara, Cream Ale Sour de maracujá-do-mato, Saison de Jabuticaba, FruitBeer de Cambuci e de Maracujá, IPA do fruto do Palmito Juçara, e muitos outros estilos e sabores de Red Ipa, Pale Ale, Red Ale, Porter, Saison, Weiss, Hop Weiss, Stout e Russian Stout.

3.3. Serviços de Praia

O município de Bertioga conta com diversos serviços nas praias, que atuam com alimentação, bebidas, vestuário de banho, artesanato, bijuterias dentre outros. Como Bertioga possui aproximadamente 30 km de faixa de areia estes serviços se concentram nas praias mais urbanizada e conseqüentemente mais movimentadas, FIG. 58 e 59 e TABELA 16.

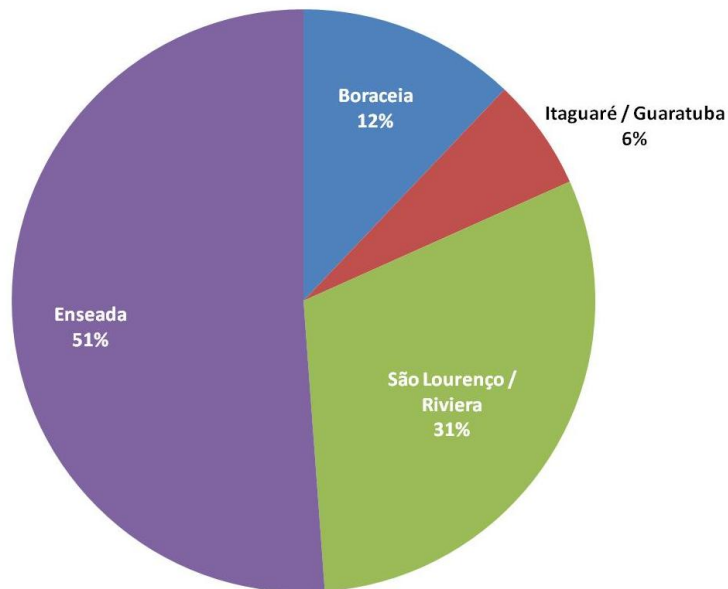
Conforme a Secretaria de Administração todos os serviços de praia devem ser autorizados e possuir registro municipal para um maior controle e evitar a comercialização de produtos inadequados ao consumo humano.

Figura 58. Distribuição dos Serviços de Praia em Bertiooga



Fonte: Prefeitura do Município de Bertiooga, 2020

Figura 59. Total dos Serviços de Praia por Faixa de Areia em Bertiooga



Fonte: Prefeitura do Município de Bertiooga, 2020

Tabela 16 – Distribuição dos serviços de praia por tipologia e faixa de areia em Bertiooga

<i>Nome da Faixa de Areia</i>	<i>Tipos de Serviços prestados na praia</i>		
	<i>AÇAI, SALADA DE FRUTAS</i>	<i>CHURRASCO</i>	<i>COCO VERDE</i>
Boraceia	6	1	6
Itaguapé / Guaratuba	3	0	3
São Lourenço / Riviera	17	0	39
Enseada	25	0	22
	<i>LANCHES, CHURROS E BEBIDAS C/ ALCOOL</i>	<i>LANCHES E BEBIDAS C/ ALCOOL - AMSTEL</i>	<i>MILHO VERDE</i>
Boraceia	19	12	10
Itaguapé / Guaratuba	10	5	3
São Lourenço / Riviera	38	5	41
Enseada	94	57	55
	<i>RASPADINHA</i>	<i>PIPOCA BATATA FRITA</i>	<i>ARTIGOS DE PRAIA, MODA PRAIA</i>
Boraceia	1	2	7
Itaguapé / Guaratuba	0	0	3
São Lourenço / Riviera	1	0	35
Enseada	3	2	46
	<i>SORVETE</i>	<i>ARTESANATO, BIJUTERIAS, ÓCULOS</i>	<i>BIJUTERIA E TATUAGEM DE HENNA</i>
Boraceia	13	0	1
Itaguapé / Guaratuba	13	0	0
São Lourenço / Riviera	18	0	0
Enseada	19	7	0
	<i>COMIDA ORIENTAL</i>	<i>DOCES</i>	<i>TOTAL</i>
Boraceia	0	0	78
Itaguapé / Guaratuba	0	0	40
São Lourenço / Riviera	2	1	197
Enseada	0	0	330

Fonte: Prefeitura do Município de Bertiooga, 2020

3.4. Serviços de Informação Turística

3.4.1. Secretaria de Turismo, Esporte e Cultura

A Secretaria conta com um ponto de informações turísticas na entrada da Avenida 19 de maio, e também na Casa de Cultura na Avenida Tomé de Souza. Nestes locais o turista pode obter informações sobre os principais atrativos da cidade e retirar a autorização para entrada de veículos turísticos como ônibus, micro-ônibus e Vans. A Secretaria funciona diariamente de segunda à sexta-feira, das 8h00 às 17h00, com um funcionário que orienta as pessoas em suas dúvidas.

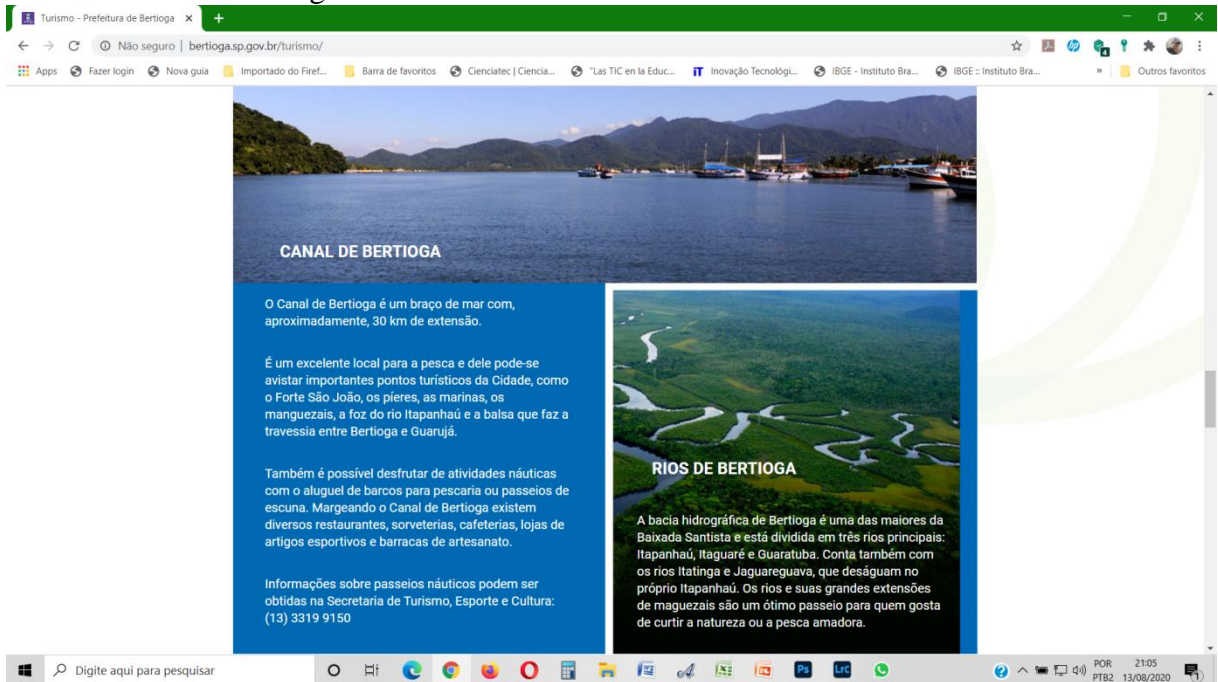
No ano de 2020 foi assinado convênio público com o Convention Bureau de Bertioga, o qual promoverá o turismo municipal assim como o trade turístico da cidade em ações de participação de feiras e eventos regionais e nacionais, confecção de material institucional, divulgação turística, qualificação de mão de obra do trade turístico e realização de fam tour e press trip.

- Locais: Avenida 19 de maio, 222 e Avenida Tomé de Souza, 130, Bertioga – SP.
- Telefones: (13) 3319-9150 ou (13)3317-4023
- Site: <http://www.bertioga.sp.gov.br/turismo> e <http://www.bertioga.sp.gov.br/prefeitura/secretarias/turismo-esporte-e-cultura>
- Facebook: <https://www.facebook.com/bertiogaemaiscultura> e <https://www.facebook.com/boasnoticiasbertioga> .
- Instagram: @prefeituradebertioga ou <https://instagram.com/prefeituradebertioga?igshid=1fnsqyjym8cz8>
- Site Visite Bertioga www.visitebertioga.com.br

3.4.2. Internet e Redes Sociais

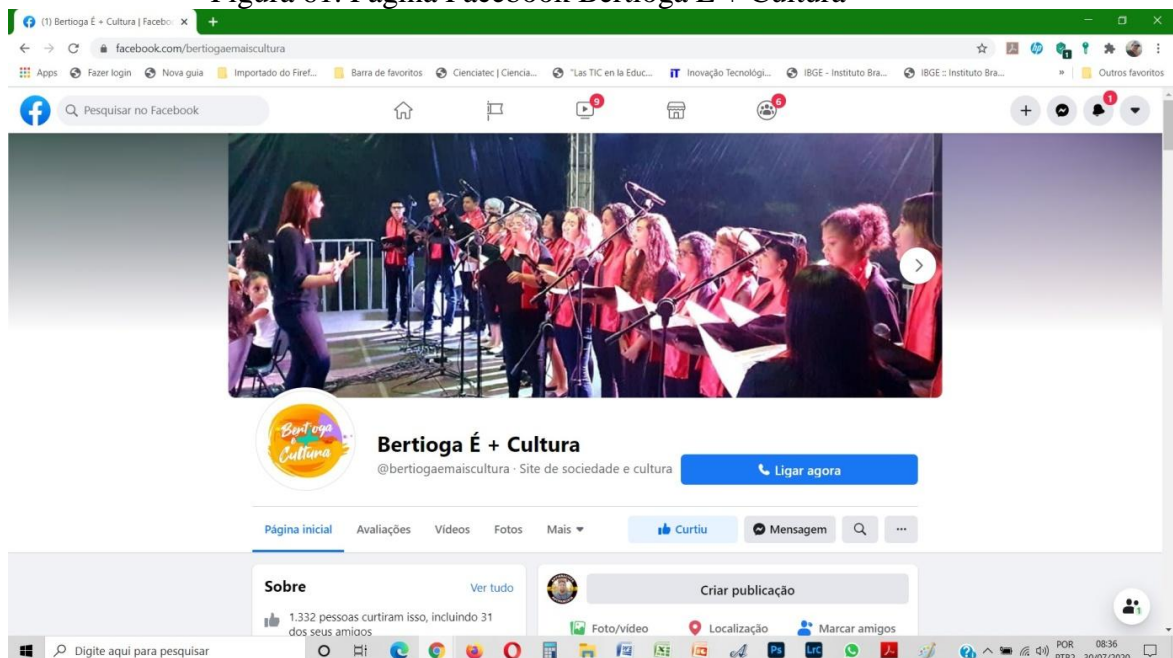
Na página oficial da Prefeitura do Município de Bertioga, FIG. 60, há um conjunto de informações turísticas e dados sobre a cidade, que em conjunto com as páginas do Facebook apresentam as estruturas turísticas municipais, os atrativos turísticos náuticos, ecoturísticos e de sol e praia, além da agenda de eventos de Bertioga, FIG. 61 e 62.

Figura 60. Página Internet Secretaria de Turismo, Esporte e Cultura de Bertiooga



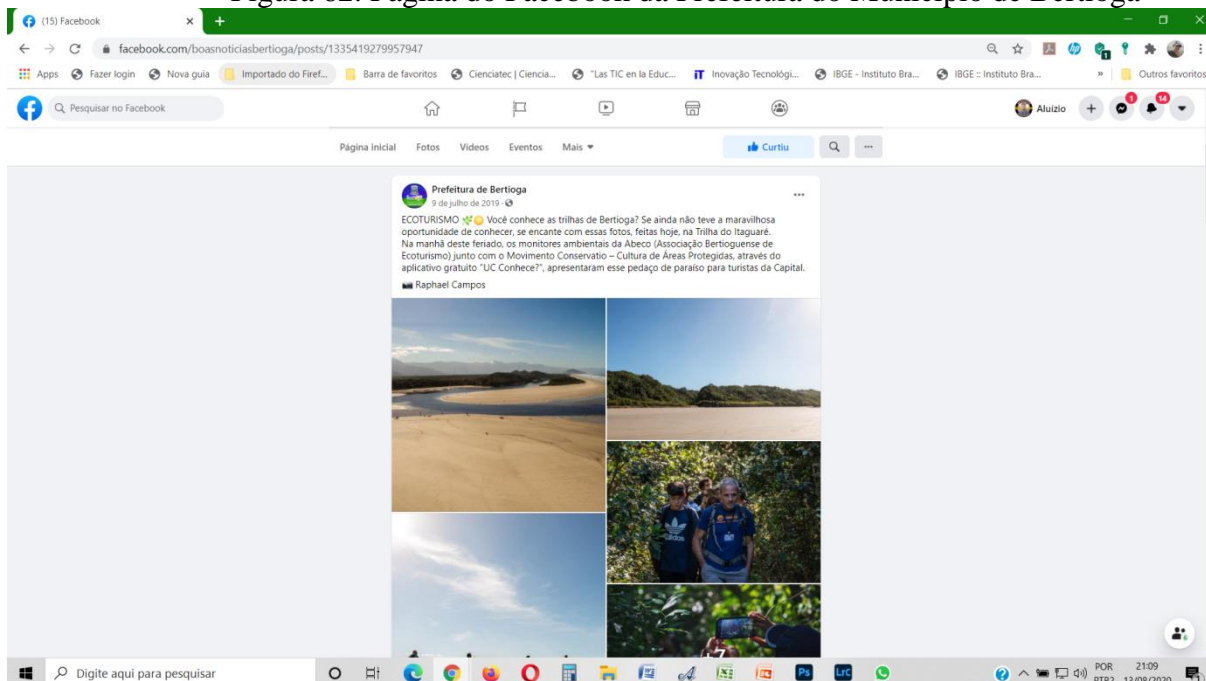
Fonte: Prefeitura do Município de Bertiooga, 2020

Figura 61. Página Facebook Bertiooga É + Cultura



Fonte: Prefeitura do Município de Bertiooga, 2020

Figura 62. Página do Facebook da Prefeitura do Município de Bertiooga



Fonte: Prefeitura do Município de Bertiooga, 2020

As páginas virtuais de Bertiooga possuem uma parte dedicada ao turismo, onde constam informações sobre os pontos turísticos, e informações importantes, como acervo pontos históricos (no caso do Forte São João), horário de funcionamento, telefone, e-mail para contato e localização.

As páginas também destacam as opções de gastronomia, hospedagem, campings, atrativos ecológicos, étnicos e esportivos. A parte dedicada ao turismo conta ainda com informações sobre eventos, principais pontos turísticos, sugestão de roteiros, passeios e acesso.

3.4.3. Folheteria

Bertiooga desenvolveu folheteria para divulgação dos seus atrativos para os visitantes e para a divulgação em feiras nacionais e internacionais, esta folheteria está disponível nos pontos de informação turística municipais, em meios de hospedagem, restaurantes etc., as FIG. 63 e 64 apresentam dois dos modelos de folheteria desenvolvidos pela equipe de comunicação da Prefeitura do Município de Bertiooga.

Figura 63. Flyer sobre o Ecoturismo de Bertiooga




Fonte: Prefeitura do Município de Bertiooga, 2020

Figura 64. Flyer Sol e Praia de Bertiooga



Fonte: Prefeitura do Município de Bertiooga, 2020

Figura 65. Flyer sobre os atrativos de Bertiooga



Fonte: Prefeitura do Município de Bertiooga, 2020

3.4.4. Participação em Feiras de Turismo

A Secretaria de Turismo, Esporte e Cultura de Bertioga vem desenvolvendo ações de promoção dos atrativos ecológicos, culturais e esportivos do município em stands próprios em diversas feiras e workshops especializados de nível nacional e internacional, assim como participação ativa em eventos locais e regionais.

A participação em feiras, workshops e palestras proporcionou ao município de Bertioga uma ampliação de sua visibilidade regional e internacional visto que esteve presente em 36 eventos no ano de 2019, superando a participação do próprio Estado em eventos. Foi um dos únicos destinos paulistas que teve participação constante do trade turístico local, se promovendo e fazendo negócios durante as feiras. A viabilização do trade turístico junto ao órgão público nos eventos foi possível através de chamamento público e cadastramento do trade. Os vídeos de divulgação do município foram destacados dentre os melhores apresentados durante as feiras, onde cerca de 120.000 pessoas visitaram o stand de Bertioga.

A Secretaria empenhou-se em desenvolver a partir de 2018 uma visão econômica para o turismo bertioguense e os resultados foram observados na baixa temporada do segundo semestre de 2019, no qual as empresas de turismo e rede hoteleira organicamente procurava a Secretaria informando que em nenhum ano tiveram tanta movimentação em baixa temporada. Isto demonstrou que os trabalhos de divulgação produziram frutos positivos. Os principais eventos foram ABAV, BOAT SHOW, WTM, Adventure Fair e Maifest.

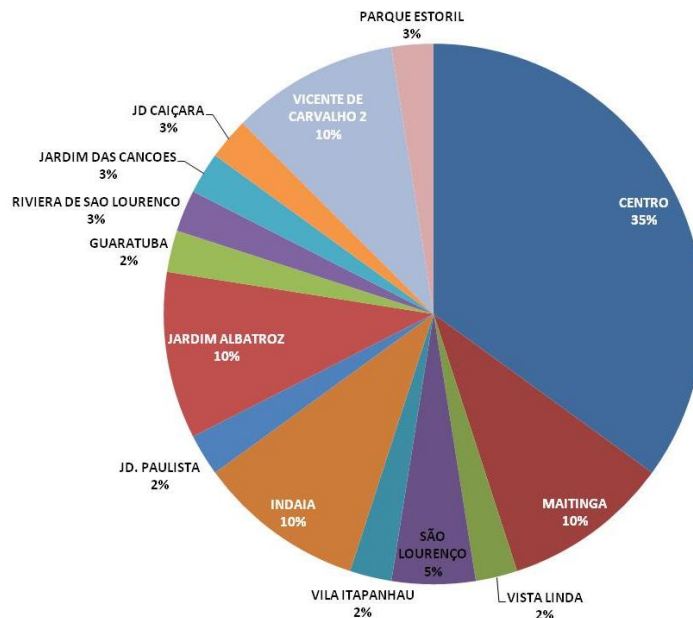
Fazer parte da Região Litoral Norte assim como participar por convênio do Circuito Litoral Norte com os demais 4 municípios regionais possibilitou a fortificação do trade turístico com parcerias regionais, divulgação regional, eventos regionais assim como possibilitou investimento maciço em marketing digital e áudio visual.

3.5. Outros serviços de apoio ao turista

3.5.1. Agências de Viagem e Receptivo

Neste levantamento foram totalizados 40 (quarenta) empreendimentos classificados como agências de turismo (viagem e receptivo) nos cadastros oficiais do município de Bertiooga, FIG. 66. A maior concentração de agências é no Bairro Centro com 35% dos estabelecimentos, e nos Bairros Indaiá, Jardim Albatroz, Maitinga e Vicente de Carvalho II com 10% cada.

Figura 66. Distribuição das agências de turismo em Bertiooga



Fonte: Prefeitura do Município de Bertiooga, 2020

3.5.2. Comércio local

Bertiooga possui uma gama de atividades comerciais que servem de apoio aos serviços turísticos e que em alguns casos fazem parte da cadeia produtiva do turismo náutico e de pesca como marinas e garagens náuticas.

Estes empreendimentos estão distribuídos pelo município e no caso das marinas e garagens náuticas estão concentradas nas proximidades das praias e do Canal de Bertiooga. A TABELA 17 apresenta a quantificação realizada junto à Secretaria de Administração relacionada com os empreendimentos regulares no município.

Tabela 17 – Quantificação das atividades comerciais de apoio ao turismo em Bertioga

<i>Atividade comercial</i>	<i>Quantidade</i>
ATIVIDADE DE LAZER COM PROPULSAO A REMO,VELA,MOTOR	21
TRANSPORTE RODOVIARIO DE PASSAGEIROS	13
MARINAS E GARAGEM NÁUTICA	20
COMERCIO VAREJISTA DE ARTIGOS ARTESANAIS	85
COMERCIO VAREJISTA DE VESTUARIO	333
MINIMERCADO	48
SUPERMERCADO	15
CLINICA VETERINARIA	17
DROGARIA E FARMÁCIA	43

Fonte: Prefeitura do Município de Bertioga, 2020

4. CALENDÁRIO DE EVENTOS

O município de Bertioga possui um arcabouço legislativo anterior à elaboração de um Plano Diretor de Turismo, que preconizava a execução e promoção do turismo ecológico, náutico, esportivo e para eventos culturais, artísticos e de lazer.

As leis e decretos municipais analisados de 1998 e até 2016 estão na TABELA 18 em uma disposição analítica que apresenta os pontos relevantes, observações e proposições de melhoria para atender às novas exigências regulamentares da Lei Geral do Turismo – Lei Federal nº 11.771, de 11/09/2008, da legislação estadual que classifica os municípios turísticos de São Paulo – Lei Estadual Complementar nº 1.261, de 29/04/2015, e do regramento da Secretaria de Estado de Turismo para desenvolvimento de um plano diretor de turismo por meio da Resolução ST nº 14, de 21/06/2016.

Tabela 18 – Legislação sobre eventos turísticos em Bertioga

<i>Lei ou Decreto</i>	<i>Pontos relevantes</i>	<i>Observação</i>	<i>Proposições para melhoria</i>
Lei 294/1998 – Código Ambiental	<p>Art. 3º item K – proteção ecológica, arqueológica, paleontológica.</p> <p>Art. 6º Planejamento ambiental – item F determinar a capacidade de suporte ambiental.</p> <p>Art. 8º Áreas relevantes proteção ambiental:</p> <ul style="list-style-type: none"> • Reserva Aldeia • Viveiro • Sambaqui • Conchário • Área de interesse especial • Reserva Biológica <p>Art. 65º desenvolver programas de Ed. Ambiental em trilhas, rios e manguezal etc.</p> <p>Art. 96º item V – regula as trilhas; fala sobre limpeza das trilhas, Ed. Ambiental para turistas e limpeza urbana.</p> <p>Art. 99º fiscalização – determina fiscalização em toda a extensão territorial do município.</p>	<p>O código ambiental de Bertioga deverá ser revisto e incluir atividades voltadas para o turismo de contemplação, ecológico e aquático dentro das áreas dos PESH/PERB e da APA Marinha Litoral Centro. Bem como requer uma atualização com as leis de crimes ambientais, análise de impacto etc.</p>	<p>Realizar uma revisão completa no Código Ambiental e colocar indicativos legais relacionados com o desenvolvimento turístico dentro do município de Bertioga.</p> <p>Desenvolvendo regimentos jurídicos para propiciar a regulamentação de atividades tais como: Passeios de animais domésticos em trechos de praia, Corridas de Aventura, Competições em praia, matas e rios, turismo ecológico, pesca esportiva amadora, mergulho de contemplação em rios e mar, dentre outros.</p> <p>Definindo os critérios para o licenciamento ambiental e os fatores de compensação aos impactos.</p>

Fonte: Prefeitura do Município de Bertioga, 2020

Tabela 18 – Legislação sobre eventos turísticos em Bertioga- continuação

<i>Lei ou Decreto</i>	<i>Pontos relevantes</i>	<i>Observação</i>	<i>Proposições para melhoria</i>
Lei 272/1998 – Festividades de Bertioga	Indica várias datas de eventos comemorativos e dias especiais para o desenvolvimento de eventos em Bertioga. A agenda para estas datas devem ser desenvolvidas pelo Executivo até o mês de novembro do ano anterior à realização das festividades:		Desenvolver uma programação de Revelion em diversos bairros, em conjunto com as associações de bairros, proporcionando uma festa de início de ano com atrações regionais e artistas do município de Bertioga.
	a) Réveillon – 01/janeiro;		
	b) Festejos Carnavalescos – data móvel;	Todas as datas de festividades e eventos podem fomentar o turismo em Bertioga.	Desenvolve parcerias com os Blocos Carnavalescos e com Parceiros Privados para que a iniciativa privada auxilie no desenvolvimento das festas de carnaval em diversos bairros de Bertioga. Propiciando o desenvolvimento de um carnaval de rua e não apenas com desfiles em uma avenida central da cidade.
	c) Festa Internacional do Índio – 19/abril;	Podemos desenvolver projetos turísticos para os públicos específicos destas festividades em vários bairros ao mesmo tempo em Bertioga.	Desenvolver em parceria com as agências de turismo municipais, estaduais e federais, e com as Associações de Monitores e de Ecoturismo de Bertioga, para fazer a divulgação da festa para todo o Brasil de tal forma que as pousadas e hotéis.
	d) Emancipação político-administrativa – 19/maio;	Com o convênio SPU podemos desenvolver atividades nas praias para atrair públicos específicos durante as festividades.	Realizar uma festa voltada para a cultura caiçara, onde podemos desenvolver festejos em vários bairros, enaltecendo aqueles que vivem e trabalham pela melhoria da Qualidade de Vida em Bertioga e desenvolver uma premiação para as pessoas Idosas que de exemplar desenvolvem ações em prol da cidade. Essa premiação poderia ser uma Comenda São João ou Cunhambebe ou Buriquioca, que são nomes relevantes dentro da Cidade.
	e) Padroeiro da cidade – 24/junho		Auxiliar na divulgação das festas do padroeiro e de outras festas religiosas
	f) Procissão de São Pedro – 03/junho		
	g) Festa da Tainha – mês de julho		Há divulgação satisfatória destes eventos podendo ocorrer uma ampla divulgação pelas agências de turismo dentro e fora do Estado de São Paulo.
h) Festa do Camarão na moranga – mês de agosto			

Tabela 18 – Legislação sobre eventos turísticos em Bertiooga- continuação

<i>Lei ou Decreto</i>	<i>Pontos relevantes</i>	<i>Observação</i>	<i>Proposições para melhoria</i>
<p>Continuação da Lei 272/1998 – Festividades de Bertiooga</p>	i) Semana da Pátria – 07/setembro		Promover desfile cívico com participação das Entidades Associativas e de escolas públicas e privadas que desenvolvem atividades em prol do turismo, com uso de carros alegóricos representando as belezas da cidade.
	j) Festa do Pastel e do Chope – mês de setembro		Reativar estas festividades no formato descentralizado, podendo colocar ações em vários bairros ao mesmo tempo. Por exemplo: Festa do Pastel e Chope - todos os locais desenvolvem um tipo de pastel que irá combinar com um chope artesanal e participam de uma competição onde os consumidores realizam a votação em um aplicativo pelo celular (com um código de segurança) e na última semana do evento todos os participantes vão para a tenda de eventos vender o pastel e chope para finalizar a competição e entrega da medalha aos 3 vencedores (que poderá ser desenvolvido categorias de prêmios).
	k) Festa da Primavera – meses setembro e outubro		O torneio de pesca de arremesso deverá ser fomentado localmente, regionalmente podendo inclusive participar de eventos Federais.
	l) Torneio de Pesca de Arremesso de Boracéia – conforme calendário Federação Paulista de Pesca (outubro e novembro)	Todas as datas de festividades e eventos podem fomentar o turismo em Bertiooga. Podemos desenvolver projetos turísticos para os públicos específicos destas festividades em vários bairros ao mesmo tempo em Bertiooga. E com o convênio SPU podemos desenvolver atividades nas praias para atrair públicos específicos durante as festividades.	
	Todas as festividades devem ter abertura com o hino de Bertiooga conforme lei 186/1996.		
	<p>Além destas festividades constantes nesta lei, há outras leis que tratam de festividades:</p> <p>Lei 188/1996 – Semana do Idoso – anualmente na 1ª semana de setembro;</p>		Neste evento podemos desenvolver atividades em praia (Yoga e Pilates), bailes dançantes, Trilhas educativa, passeio de caiaques, oficina de alimentação nutricional para 3ª idade. Com a divulgação por parte das agências de turismo, pousadas e hotéis.

Fonte: Prefeitura do Município de Bertiooga, 2020

Tabela 18 – Legislação sobre eventos turísticos em Bertiooga- continuação

<i>Lei ou Decreto</i>	<i>Pontos relevantes</i>	<i>Observação</i>	<i>Proposições para melhoria</i>
Continuação da Lei 272/1998 – Festividades de Bertiooga	Lei 370/1999 – Dia da Cultura Racional – anualmente no 4º domingo de janeiro;		Desenvolver ações junto aos centros espirituais da região para atividades de meditação, vendas de livros, vídeos, trilhas ecológicas com cunho relaxamento e de conexão astral. Promovendo a PAZ, o AMOR, a FRATERNIDADE VERDADEIRA e a CONCÓRDIA UNIVERSAL.
	Lei 584/2004 (decretos 596/01 e 765/03) – Semana do Índio – anualmente na semana do dia 19 de abril;		Desenvolver em parceria com as agências de turismo municipais, estaduais e federais, e com as Associações de Monitores e de Ecoturismo de Bertiooga, para fazer a divulgação da festa para todo o Brasil de tal forma que as pousadas e hotéis
	Lei 676/2005 – Dia do Ciclista – anualmente no dia 22 de dezembro;	Todas as datas de festividades e eventos podem fomentar o turismo em Bertiooga. Podemos desenvolver projetos turísticos para os públicos específicos destas festividades em vários bairros ao mesmo tempo em Bertiooga. E com o convênio SPU podemos desenvolver atividades nas praias para atrair públicos específicos durante as festividades.	Desenvolver em parceria com as agências de turismo municipais, estaduais e federais, com a Federação de Ciclismo e com as Associações de Monitores e de Ecoturismo de Bertiooga, para fazer atividades que promovam o ciclismo (oficina de conserto de bicicletas, oficina de educação no trânsito, oficina para melhorar sinalização no trânsito).
	Lei 871/2009 – Dia do Maçom – anualmente no dia 20 de agosto;		Desenvolver em parceria com as agências de turismo municipais, estaduais e federais, com a loja Maçônica de Bertiooga e demais lojas da Baixada Santista, atividades filantrópicas e Educativas em prol da melhoria de vida das pessoas. Onde as Lojas poderão apresentar propostas com atividades recreativas, educativas e sociais.
	Lei 978/2011 – Dia da Marcha para Jesus – anualmente em 09 de agosto;		Nestes dois eventos poderá ser desenvolvido atividades de celebração coletiva, cultos ecumênicos, promoção de ações sociais educativas, de assistência e voluntariado, musicais dentre outros, em diversos bairros da cidade. Com convite de participação para outras comunidades cristãs.
	Lei 1075/2013 – Festa Gospel / Tabernáculo – anualmente na sex., sáb. e dom. do 2º final de outubro;		

Fonte: Prefeitura do Município de Bertiooga, 2020

Tabela 18 – Legislação sobre eventos turísticos em Bertiooga- continuação

<i>Lei ou Decreto</i>	<i>Pontos relevantes</i>	<i>Observação</i>	<i>Proposições para melhoria</i>
Final da Lei 272/1998 – Festividades de Bertiooga	<p>Lei 1144/2014 – Exposição de Orquídeas e Bromélias – anualmente no mês de novembro;</p> <p>Lei 1.232/2016 – Revela Bertiooga – anualmente no mês de novembro</p>	<p>Todas as datas de festividades e eventos podem fomentar o turismo em Bertiooga. Podemos desenvolver projetos turísticos para os públicos específicos destas festividades em vários bairros ao mesmo tempo em Bertiooga. E com o convênio SPU podemos desenvolver atividades nas praias para atrair públicos específicos durante as festividades.</p>	<p>Desenvolver parceria com profissionais que trabalham com paisagismo, com agências de viagens, pousadas e hotéis, para que haja uma divulgação da exposição das diversas espécies de Bromélias e Orquídeas - promovendo a compra e venda.</p> <p>Desenvolver parceria com profissionais e entidades que desenvolvam atividades de fotografia nos mais diversos campos, promovendo curso e exposições fotográficas com participação dos munícipes e turistas.</p>
Lei 327/1999 - atividade de Ecoturismo nas áreas de proteção ambiental	<p>Essa lei foi alterada pela lei 516/2002 apenas em alguns parágrafos.</p> <p>Art. 2º - Fixa uma taxa por turista atendido pelas agências de turismo de Bertiooga que operam dentro do município.</p> <p>Art. 3º exige a presença de Monitor em todas as atividades ecoturísticas terrestres e aquáticas, em grupo ou individuais;</p> <p>Art. 4º trata do cadastramento das trilhas junto às secretarias de meio ambiente e turismo;</p> <p>Art. 4º §2º fala da compensação financeira para trilhas em áreas particulares (hoje muitas destas áreas estão dentro do PERB / PESM);</p> <p>Art. 5º exige o cumprimento da Portaria SMA 32/1998 como requisito para capacitação técnica dos monitores;</p> <p>Nesta lei toda a receita com trilhas e multas será depositada na conta do FETUR.</p>	<p>Esta legislação deve alterar a nomenclatura de Monitor Ambiental para Condutor de Turismo e ajustar que as trilhas serão praticadas em áreas públicas do PERB e PESM e em trilhas particulares com as devidas autorizações.</p>	<p>Realizar a revisão completa desta legislação, para atender as novas condições de trabalho em áreas estaduais de conservação permanente e frente às novas necessidades de capacitação e profissionalização dos atores e operadores de ecoturismo em Bertiooga.</p>

Fonte: Prefeitura do Município de Bertiooga, 2020

Tabela 18 – Legislação sobre eventos turísticos em Bertiooga- continuação

<i>Lei ou Decreto</i>	<i>Pontos relevantes</i>	<i>Observações</i>	<i>Proposições para melhoria</i>
Lei 439/2001 – Estrutura mínima dos portais de informação turística	<p>Determina em lei e pelo decreto 678/2002 a estrutura mínima e composição para atendimento aos turistas, assim deverá conter:</p> <ul style="list-style-type: none"> • Sala para Guarda Civil; • Sala para Polícia Militar; • Sala para informações turísticas; • Banheiros para as salas; • Banheiros públicos. 	<p>Esta legislação é muito importante tendo em vista que o município de Bertiooga possui várias entradas ao longo da Rodovia Rio-Santos e que devem ser monitoradas e aproveitar para realizar as informações necessárias sobre Turismo e Meio Ambiente.</p>	<p>Nos processos de construção dos portais deve-se observar esta legislação.</p>
Lei 480/2001 – CONTUR	<p>Esta lei juntamente com a Lei 491/2002 tratam da formação do CONTUR e FETUR.</p> <p>Há o decreto 1042/2005 que trata do regimento interno do CONTUR.</p>	<p>Estas leis e decretos devem ser revisados para atualizar a nomenclatura da secretaria de turismo, esporte e cultura. Bem como ajustar os procedimentos internos para realização de Câmaras Temáticas e grupos de trabalho para o desenvolvimento turístico do município.</p>	<p>Revisão para atender as legislações estaduais e federais para o desenvolvimento turístico.</p>
Lei 521/2002 – cobrança pelo uso do Píer e Flutuante público	<p>Nesta lei e nos decretos 772/2003, 787/2003 e Lei Complementar 118/2015 determina a cobrança pelo uso do Píer e Flutuante públicos para embarque de pessoas.</p> <p>Determina também valores para a cobrança, multas em caso de descumprimento da lei devem ser depositados no FETUR.</p>	<p>A lei e decretos não deixam claro se a cobrança será por pessoas embarcadas ou apenas para embarcar pessoas.</p>	<p>Revisão a legislação para que deixe claro o processo de cobrança e a forma de fiscalização.</p>

Fonte: Prefeitura do Município de Bertiooga, 2020

Tabela 18 – Legislação sobre eventos turísticos em Bertiooga- continuação

<i>Lei ou Decreto</i>	<i>Pontos relevantes</i>	<i>Observações</i>	<i>Proposições para melhoria</i>
Lei complementar 117/2002 – Estrutura da Guarda Civil	<p>A Guarda Civil de Bertiooga conforme esta lei poderá atuar como agente de fiscalização e promoção da proteção municipal do turismo (Art. 2º).</p> <p>Art. 10º item III - fiscalização e controle dos ônibus de turismo que entram na cidade;</p> <p>Art. 11º item I - vigilância e fiscalização das matas, rios, praias, mar através da patrulha ambiental.</p>	<p>Pode ser uma forma de apoio nas necessidades de fiscalização do turismo em Bertiooga. Com as devidas capacitações para realizar a fiscalização e orientações turísticas.</p>	<p>Usar com mais efetividade a guarda civil de Bertiooga para a realização de ações de fiscalização junto aos mais diversos segmentos turísticos existentes.</p>
Lei 540/2003 – Lei 662/2005 – Lei 882/2009 – Lei 986/2011 – Convênios entre Bertiooga e Secretaria de Turismo do Estado de São Paulo	<p>Leis que determinam uma parceria entre o município de Bertiooga e o governo estadual.</p>	<p>Este convênio é muito importante para o desenvolvimento turístico em Bertiooga e deve ser renovado. Também é de grande interesse realizar um convênio com o Ministério de Turismo em face às novas oportunidades de obtenção de verbas para o turismo local.</p>	<p>Avaliar a realização de novos convênios para conquistar verbas estaduais e federais para o desenvolvimento turístico.</p>
Lei 585/2004 – Criação do Parque dos Tupiniquins	<p>Nesta lei há a abertura para realização de convênios com Estados, Federação e outros municípios, entidades privadas para obter recursos para conservação, preservação e administração do parque.</p> <p>A verba vem do Fundo Especial de Preservação Ambiental e Fomento de Desenvolvimento – FUNESPA – Lei 247/1997.</p>	<p>Pode-se utilizar o espaço do Parque dos Tupiniquins para atividades turísticas, visto que há uma pesquisa arqueológica realizada próximo ao Forte São João que indicou inúmeros materiais enterrados.</p>	<p>Utilizar a área do parque para eventos de exposição de fotografias, bromélias e orquídeas, cultura indígena, gastronomia etc.</p>

Fonte: Prefeitura do Município de Bertiooga, 2020

Tabela 18 – Legislação sobre eventos turísticos em Bertiooga- continuação

<i>Lei ou Decreto</i>	<i>Pontos relevantes</i>	<i>Observações</i>	<i>Proposições para melhoria</i>
Lei 622/2004 – Turismo, Lazer e Esporte Náutico.	<p>Nesta lei regulamenta as atividades de turismo realizadas no mar territorial e no rios e canal de Bertiooga.</p> <p>Art. 2º define o que é turismo náutico para passeio, recreativo, mergulho, pesca esportiva embarcada.</p> <p>Art. 11º diz que é obrigatório a presença de monitor de turismo, cadastrado no município, nas embarcações de passeio.</p> <p>No decreto 2129/2014 – determina a forma de utilização dos equipamentos públicos (Pier e rampas públicos) para embarque e desembarque. Informando o tempo máximo de permanência (10 min.) e determinado os casos especiais (1h). Determina também a multa em casos de infração e reincidência.</p>	<p>Deverá ser feita uma capacitação para os prestadores de serviço em relação às leis para uso dos equipamentos náuticos públicos, bem como realizar fiscalização do cumprimento e da presença de monitor nas embarcações.</p>	<p>Iniciar o processo de cobrança/fiscalização da presença do monitor de turismo dentro da embarcação que irá conduzir passeios turísticos nos rios e mar. Em contrapartida deverá ser realizado um processo de Educação Ambiental e Histórico-cultural para todos os prestadores de serviços de passeio náutico. Onde deverão ser preparados cursos para condução em escuna, barcos para pesca amadora, barcos para mergulho marítimo próximo a Ilha Montão de Trigo, Alcatrazes em parceria com o ICMBIO e MTur.</p>
Lei 770/2007 – Programa Taxi Turismo	<p>Nesta lei há um programa de capacitação dos motoristas de táxis do município de Bertiooga para estes sejam propagadores das atrações turísticas municipais.</p> <p>O programa visa capacitar todos os motoristas para que estes conheçam todos os atrativos naturais, históricos e geológicos do município.</p>	<p>Não há registros sobre a realização no ano da promulgação da lei.</p> <p>É uma lei que pode servir como base para propiciar a capacitação não apenas dos taxistas, mas também de outros profissionais liberais que atuam na cidade, como por exemplo os ambulantes na praias, funcionários de restaurantes e lanchonetes, e recepcionistas de hotéis e pousadas.</p>	<p>Devido ao baixo número de licenças para taxistas em Bertiooga (conforme informação da associação de taxistas) há a necessidade de ampliação do número de licenças. E desta forma realizar o curso de capacitação para todos os motoristas que irão desenvolver a atividade, seja ela diurna ou noturna.</p>

Fonte: Prefeitura do Município de Bertiooga, 2020

Tabela 18 – Legislação sobre eventos turísticos em Bertiooga- continuação

<i>Lei ou Decreto</i>	<i>Pontos relevantes</i>	<i>Observações</i>	<i>Proposições para melhoria</i>
Decreto 1452/2009 – Convênio com o Instituto Ecofuturo	Convênio para desenvolver cursos para os monitores ambientais, bem como traçar roteiros ecoturísticos e apoio logístico para fiscalização dentro do Parque das Neblinas. Convênio celebrado por 2 anos	Seria interessante encontrar os resultados deste convênio. Visto que o Instituto Ecofuturo possui uma grande experiência em administração turística.	Levantar os dados realizados durante este convênio. Para formatar novos cursos e parcerias.
Decreto 1903/2013 – Convênio SPU /SP	Decreto que deu início ao processo de convênio junto à Secretaria de Patrimônio da União para administração por parte do município de Bertiooga da Orla da Praia. Neste decreto há um pequeno plano de trabalho que foi proposta para ser executado.	Há a necessidade de verificar as condições o atual plano de trabalho, para que possamos desenvolver as ações de promoção das atividades e atrativos turísticos e auferir receita para o município de Bertiooga.	Desenvolver o Plano de Gestão Integrada e da Orla de Bertiooga, para ter respaldo jurídico. Desenvolver atividades que sejam compatíveis durante o ano inteiro. Desenvolver um programa de venda de cenários naturais existentes em Bertiooga para desenvolvimento de Filmes e outras atividades artísticas e comerciais que necessitem de espaço cênico com as características existentes em Bertiooga. (exemplo: Film Commission SP e Guarujá).
Lei complementar 117/20015 – Controle de Entrada de ônibus e vans turismo	Lei com todas as informações sobre as condições de acesso ao município por parte dos veículos de turismo. Classifica em turismo tipo 1 e 2, com valores diferenciados para cada tipológica.	Necessidade de atualização das tipologias de turismo, para promover uma maior qualidade no atendimento aos turistas excursionistas, hospedagem para eventos, turismo ecológico, esportivo e de aventura, bem como proporcionar isenções para escolas públicas de outros municípios e universidade a que venham desenvolver atividades educacionais, de pesquisa e extensão científica.	Realizar a revisão completa desta legislação.

Fonte: Prefeitura do Município de Bertiooga, 2020

Tabela 18 – Legislação sobre eventos turísticos em Bertiooga - final

<i>Lei ou Decreto</i>	<i>Pontos relevantes</i>	<i>Observações</i>	<i>Proposições para melhoria</i>
Lei complementar 121/2016 – Cobrança para acesso ao Forte São João	Lei que trata da regulamentação para cobrança para o acesso e visitação dentro das instalações do Forte São João, arrecadação para o FETUR (50%) e Fundo de Incentivo à Cultura (50%).	<p>Nesta Lei não indica a finalidade dos valores da arrecadação, indicando apenas os fundos municipais participantes.</p> <p>Há a necessidade de haver um decreto indicando o valor em UFIB que será cobrado por visitante, excetuando os casos indicados na lei.</p>	Definir o valor e a conta orçamentária onde serão recolhidos os valores cobrados, a definição do decreto e demais orientações.
Decreto 2488/2016 – Acessibilidade e uso do Quiosque 2	Decreto que no Art. 1º indica que fica destinado a execução dos projetos, atividades e eventos relacionados à acessibilidade e inclusão da pessoa com deficiência, o Quiosque 2 (dois), situado na Avenida Tomé de Souza, Centro, em Bertiooga/SP.	Desta forma teremos que rever esse decreto visto que as atividades e projetos de Acessibilidade são realizados na Tenda de Eventos e não no Quiosque 2.	Desenvolver uma programação de acessibilidade em diversos bairros, em conjunto com as associações de bairros, proporcionando uma ação descentralizada, e assim proporcionando uma divulgação de outros pontos turísticos, bem como a contratação/parceria de atrações regionais e artistas do município de Bertiooga.

Fonte: Prefeitura do Município de Bertiooga, 2020

4.1. Calendário Cultural

De acordo com a Diretoria de Cultura o município de Bertioga desenvolve atividades culturais que apoiam e promovem o Turismo Cultural, que auxilia na atração de turistas para a cidade, provocando aumento do percentual de ocupação dos meios de hospedagem, consumo em bares e restaurantes além da divulgação do município devido a divulgação dos eventos nas mídias sociais, televisivas e radiofônicas.

Bertioga possui uma distribuição de eventos culturais mensais conforme a TABELA 19.

Tabela 19 – Calendário Eventos Culturais em Bertioga em 2019

<i>Mês</i>	<i>Projeto</i>	<i>Atividades</i>	<i>Local</i>	<i>Organizador</i>
Janeiro	Verão + Cultura	Orla Cultural	Quiosques e Forte São João	Diretoria de Cultura
		Pratas da Casa	Tenda de Eventos	Diretoria de Cultura
		Tributos	Tenda de Eventos	Diretoria de Cultura
Fevereiro	Carnaval + Família	Blocos	Centro e São Lourenço	Diretoria de Cultura
		Bailes	Tenda de Eventos	Diretoria de Cultura
Março	Arte Itinerante	Show com a Banda OssoBanda	Vila do Bem Chácaras	Diretoria de Cultura e SESC
			Colégio Archimedes Bava Colégio Vicente de Carvalho 2 Ginásio de Boracéia	Diretoria de Cultura e SESC Diretoria de Cultura e SESC Diretoria de Cultura e SESC
	Teatrada	Peça de Teatro: Navegar	Tenda de Eventos	Diretoria de Cultura e SESC
	Música é Cultura	Show do Derico	Tenda de Eventos	Diretoria de Cultura e SESC
Abril	Arte Itinerante	Teatro: Decripolou Totepou"	Vila do Bem Chácaras	Diretoria de Cultura e SESC
			Colégio Archimedes Bava Colégio Vicente de Carvalho 2 Ginásio de Boracéia	Diretoria de Cultura e SESC Diretoria de Cultura e SESC Diretoria de Cultura e SESC
			Circuito SESC de Artes	Dia inteiro de atividades culturais
	Música é Cultura	Show com a banda Sambaranda	Tenda de Eventos	Diretoria de Cultura e SESC
	Teatrada	Peça de Teatro: Ciranda das Flores	Tenda de Eventos	Diretoria de Cultura e SESC

Fonte: Prefeitura do Município de Bertioga, 2020 - **Continua**

Tabela 19 – Calendário Eventos Culturais em Bertiooga em 2019 (continuação)

<i>Mês</i>	<i>Projeto</i>	<i>Atividades</i>	<i>Local</i>	<i>Organizador</i>
Maio	Exposição	Exposição de pintura: "Do carvão à pintura digital"	Forte São João	Diretoria de Cultura
	Desfile 19 de Maio	Desfile em comemoração ao aniversário da cidade	Av. 19 de maio	Prefeitura
	Encenação da História de Bertiooga	Peça Teatral: "A história que conhecemos"	Tenda de Eventos	Diretoria de Cultura
	Música é Cultura	Show Elba Ramalho	Tenda de Eventos	Diretoria de Cultura e SESC
	Lançamento de livro	Lançamento do livro: "Venha sonhar Comigo"	Forte São João	Diretoria de Cultura
Junho		Feira de diversos segmentos naturais com oficinas, exposições e shows.	Tenda de Eventos	Secretaria de Meio Ambiente e Diretoria de Cultura
	Festival da Mata Atlântica	Benção de Anchieta com pequena missa e encenação	Forte São João	Secretaria de Meio Ambiente e Diretoria de Cultura
		Passeio no barco escola	Saída do Píer até a Ermida	Secretaria de Meio Ambiente e Diretoria de Cultura
		Milagre das Luzes	Píer	Secretaria de Meio Ambiente e Diretoria de Cultura
	Worship Night	Noite de adoração (evento gospel)	Tenda de Eventos	Igreja Rocha Eterna e Diretoria de Cultura
	Benção dos Anzóis	Procissão seguida de benção dos anzóis no píer, dia de São Pedro.	Píer	Igreja Católica apoio da Diretoria de Cultura
Festa de São João Batista	Missa, procissão e quermesse	Igreja Católica	Igreja Católica apoio da Diretoria de Cultura	
Julho	Festa da Tainha	Festa gastronômica	Tenda de Eventos	Lions Clube com apoio da Secretaria de Turismo
Agosto	Festa do Camarão na Moranga	Festa gastronômica	Tenda de Eventos	Colônia dos Pescadores com apoio da Secretaria de Turismo
	Sessão de Filme	Lançamento do filme: "Nada a perder" (evento Gospel)	Tenda de Eventos	Igreja Universal com apoio da Diretoria de Cultura
	Música é Cultura	Show com a banda "EmBlues beer band"	Casa da Cultura	Diretoria de Cultura e SESC
	IX Jornada de Estudos e História Militar	IX Jornada de Estudos e História Militar	Forte São João	IPHAN, Exército e Diretoria de Cultura
	Teatrada	BuZum, ônibus em formato de teatro com diversas apresentações ao dia	Parque dos Tupiniquins	Diretoria de Cultura e SESC
Setembro	Música é Cultura	Show com a banda: "Ocupação Musical Jeholu"	Tenda de Eventos	Diretoria de Cultura e SESC
	Teatrada	Peça Teatral: "Bichos Vermelhos"	Tenda de Eventos	Diretoria de Cultura e SESC

Fonte: Prefeitura do Município de Bertiooga, 2020

Tabela 19 – Calendário Eventos Culturais em Bertiooga em 2019 (final)

<i>Mês</i>	<i>Projeto</i>	<i>Atividades</i>	<i>Local</i>	<i>Organizador</i>
Outubro	Afrofest	Evento de Afro negócios e religiões de matrizes africanas	Tenda de Eventos	Afropaz e Diretoria de Cultura
	Teatrada	Peça Teatral: "Clássicos da Palhaçada"	Vila do Bem Chácaras	Diretoria de Cultura e SESC
		Peça Teatral: "Cuzcuz Fedegoso"	Tenda de Eventos	Diretoria de Cultura e SESC
	Música é Cultura	Show com a banda: "Brisa do Oriente"	Tenda de Eventos	Diretoria de Cultura e SESC
	Recital de Violão	Recital de Violão Erudito dos alunos da prefeitura	Casa da Cultura	Diretoria de Cultura
Revela Bertiooga	Semana da fotografia	Parque dos Tupiniquins	Associação dos engenheiros com apoio da Diretoria de Cultura	
Novembro e Dezembro	Teatrada	Peça Teatral: "Eleguá, menino e malandro"	Casa da Cultura	Diretoria de Cultura e SESC
		Show: "Orquestra Paulista de Viola Caipira"	Tenda de Eventos	Diretoria de Cultura e SESC
	Bertiooga Cidade Natal	Show: "Cordas da Cultura"	Tenda de Eventos	Diretoria de Cultura e SESC
		Show: Coral da USP	Tenda de Eventos	Diretoria de Cultura e SESC
		Apresentação dos alunos especiais do curso "Claves Mágicas"	N.A.C.E.	Diretoria de Cultura
		Worship Night	Tenda de Eventos	Igreja Rocha Eterna e Diretoria de Cultura
		Show: "Fundação 10 de Agosto" - Orquestra	Tenda de Eventos	Diretoria de Cultura
		Apresentação dos alunos de música da prefeitura	Tenda de Eventos	Diretoria de Cultura
		Visitação da Sala do Papai Noel	Casa da Cultura	Diretoria de Cultura
		Apresentação do Ballet Municipal	Tenda de Eventos	Diretoria de Cultura
III Parada de Natal	Av. Tomé de Souza até o Píer	Diretoria de Cultura		

Fonte: Prefeitura do Município de Bertiooga, 2020

4.2. Calendário Esportivo

De acordo com a Diretoria de Esportes o município de Bertioga desenvolve atividades esportivas de competição que auxiliam na promoção do Turismo Esportivo e consequentemente atraem turistas para a cidade, provocando aumento do percentual de ocupação dos meios de hospedagem, consumo em bares e restaurantes além da divulgação do município devido à propaganda dos organizadores dos eventos esportivos.

Bertioga possui uma distribuição de atividades esportivas mensais conforme a TABELA 20.

Tabela 20 – Turismo Esportivo em Bertioga

<i>Mês</i>	<i>Nome da Atividade Esportiva</i>	<i>Local</i>	<i>Organizador</i>
<i>Janeiro</i>	Circuito Riviera de Corridas	Riviera	TH5
	Taça Cidade de Bertioga de Beach Soccer	Praia da Enseada	Prefeitura do Município de Bertioga
	Jogos de Verão – Torneio de Vôlei 4x4 e 2x2	Praia da Enseada	Prefeitura do Município de Bertioga
	Copa Bertioguense de Travessias Aquáticas	Indaia	Gaivotas Eventos
	Jogos de Verão – Torneio de Futevôlei	Praia da Enseada	Prefeitura do Município de Bertioga
	Performance Run Aquathlon & Travessia	Indaia	TH5
<i>Fevereiro</i>	Jogos de Verão – Festival de Hand Beach	Praia da Enseada	Prefeitura do Município de Bertioga
	Circuito Riviera de Corridas	Riviera	TH5
	Torneio Bertioga de Beach Tennis de Verão	Praia da Enseada	Associação Paulista de Beach Tennis
	Crono Series Triathlon	Praia da Enseada	Crono Sports
<i>Março</i>	JORI – Jogos Regionais do Idoso	Centro	SELJ – Secretaria de Esportes, Lazer e Juventude do Estado de São Paulo
	Copa Interfabe de Futsal	Centro	FABE
	Interpraias 25 Km	Praia da Enseada	TH5
<i>Abril</i>	Performance Run Aquathlon & Travessia	Indaia	TH5
	Circuito Riviera de Corridas	Riviera	TH5
	Copa Bertioguense de Travessias Aquáticas	Indaia	Gaivotas Eventos
	Torneio Cidade de Bertioga de Futebol Society	SESC	Sesc Bertioga e Prefeitura do Município de Bertioga
	Exame e Troca de Faixas Kata Shubu do Ryu	Centro	Douglas Pageú e Prefeitura do Município de Bertioga

Fonte: Prefeitura do Município de Bertioga, 2020 - **Continua**

Tabela 20 – Turismo Esportivo em Bertiooga – continuação

<i>Mês</i>	<i>Nome da Atividade Esportiva</i>	<i>Local</i>	<i>Organizador</i>
Maio	Torneio Cidade de Bertiooga de Futebol Society	SESC	Sesc Bertiooga e Prefeitura do Município de Bertiooga
	Festival Esportivo de Inclusão Social	Praia da Enseada	Prefeitura do Município de Bertiooga
	Crono Series Triathlon	Praia da Enseada	Crono Sports
	Torneio de Vôlei Adaptado de Bertiooga	Centro	Prefeitura do Município de Bertiooga
	Ultramaratona Bertiooga/Maresias	Várias praias e ruas	Cia de Eventos
	Etapa do Campeonato Brasileiro de Canoa Havaiana – VA'A	Praia da Enseada	CBVAA e Associação Bertiooguense de Canoa Havaiana
	Open de Beach Tennis	Praia da Enseada	Liga de Beach Tennis do Estado de São Paulo
	Etapa do Circuito Bertiooga de Tênis de Mesa	Centro	Prefeitura do Município de Bertiooga
	Performance Run Aquathlon & Travessia	Indaia	TH5
	JEESP – Jogos Escolares do Estado de São Paulo	Centro	Secretaria de Educação do Estado de São Paulo
	Bertiooga Fight Night	Centro	Luiz Brum
	Futebol Amistoso - Selesim	SESC	Prefeitura do Município de Bertiooga
	Dia do Desafio	Praça de Esportes Radicais e Vila do Bem	Prefeitura do Município de Bertiooga
	Circuito Riviera de Corridas	Riviera	TH5
Junho	Circuito das Praias	Praia da Enseada	Adventure Club
	Etapa do Circuito Bertiooga de Tênis de Mesa	Centro	Prefeitura do Município de Bertiooga
	Copa Bertiooguense de Travessias Aquáticas	Indaia	Gaivotas Eventos
Julho	Jogos Regionais	Centro	SELJ – Secretaria de Esportes e Lazer da Juventude do Estado de São Paulo
	Circuito Riviera de Corridas	Riviera	TH5
	Campeonato Municipal de Futebol Amador	Vários pontos de Bertiooga	LFB e Prefeitura do Município de Bertiooga
Agosto	Copa Bertiooguense de Travessias Aquáticas	Indaia	Gaivotas Eventos
	Etapa do Circuito Bertiooga de Tênis de Mesa	Centro	Prefeitura do Município de Bertiooga
Setembro	Performance Run Aquathlon & Travessia	Indaia	TH5
	Circuito Riviera de Corridas	Riviera	TH5
	Festival de Judô	SESC	Centro Comunitário e Pro-Alcance Sports
	Copa Bertiooguense de Travessias Aquáticas	Indaia	Gaivotas Eventos

Fonte: Prefeitura do Município de Bertiooga, 2020

Tabela 20 – Turismo Esportivo em Bertiooga - Final

<i>Mês</i>	<i>Nome da Atividade Esportiva</i>	<i>Local</i>	<i>Organizador</i>
<i>Outubro</i>	Circuito Riviera de Corridas	Riviera	TH5
	Etapa do Circuito Bertiooga de Tênis de Mesa	Centro	Prefeitura do Município de Bertiooga
	Ultra Maratona Aquática do Rio Itapanhaú	Vários pontos	14 Bis
	Copa Bertiooga de Futsal	Centro	Prefeitura do Município de Bertiooga
	Performance Run Aquathlon & Travessia	Indaia	TH5
<i>Novembro</i>	Final do Campeonato Brasileiro de Corrida de Aventura	Vários pontos	Expedição Chauás
	Prova de Natação 14 Bis	Vários pontos	Comando da Base Aérea de Santos
	Happy Hour Run & Fun	Riviera	TH5
	Circuito Riviera de Corridas	Riviera	TH5
	Etapa do Circuito Bertiooga de Tênis de Mesa	Centro	Prefeitura do Município de Bertiooga
<i>Dezembro</i>	Exame e Troca de Faixas Kata Shubu do Ryu	Centro	Douglas Pageú e Prefeitura do Município de Bertiooga
	Exame e Troca de Faixas Judô	Vila do Bem	Prefeitura do Município de Bertiooga
	Festival Esportivo de Inclusão Social	Praia da Enseada	Prefeitura do Município de Bertiooga
	Performance Run Aquathlon & Travessia	Indaia	TH5
	Festival do Judô Clube Bertiooga	Centro Comunitário	Prefeitura do Município de Bertiooga
	Campeonato Brasileiro – Arena Brasil	Centro	Arena Brasil/F.L.E.C.A.M.E.S.P./Luiz Brum
	Campeonato Paulista de Va'a	Praia da Enseada	ABC – Associação Bertioaguense de Canoagem
	Desafio Solidário 12 horas	Centro	Iniciativa popular (atletas maratonistas)
Exame e Troca de Faixas - Shorin Ryu	Vila do Bem	Prefeitura do Município de Bertiooga	

Fonte: Prefeitura do Município de Bertiooga, 2020

5. AVALIAÇÃO DOS ATRATIVOS TURÍSTICOS

A avaliação da oferta turística de Bertiooga é uma reflexão sobre as condições relacionadas aos atrativos turísticos municipais, o trade turístico, políticas institucionais e segmentação turística.

5.1. Hierarquização dos Atrativos

A hierarquização dos atrativos é uma adaptação do modelo utilizado pela Organização Mundial de Turismo (OMT) e Centro Interamericano de Capacitação Turística (CICATUR). A hierarquização dos atrativos de Bertiooga é uma pesquisa quali-quantitativa realizada junto com a coleta de dados para o inventário, a fim de formular uma matriz de hierarquização dos atrativos para auxiliar na gestão e desenvolvimento da atividade turística local.

Primeiramente avalia-se o potencial de atratividade de acordo com as suas características, peculiaridades e interesses que podem motivar o turista a visitar o atrativo. Para esse fim, utilizou os critérios expostos na TABELA 21.

Tabela 21 - Hierarquização: Potencial de Atratividade

<i>Hierarquia</i>	<i>Características</i>
03 (Alto)	É todo atrativo turístico excepcional e de grande interesse, com significação para o mercado turístico internacional, capaz de, por si só, motivar importantes correntes de visitantes, atuais e potenciais.
02 (Médio)	Atrativos com aspectos excepcionais em um país, capazes de motivar uma corrente atual ou potencial de visitantes deste país ou estrangeiros, em conjunto com outros atrativos próximos a este.
01 (Baixo)	Atrativos com algum aspecto expressivo, capazes de interessar visitantes oriundos de lugares no próprio país, que tenham chegado à área por outras motivações turísticas, ou capazes de motivar fluxos turísticos regionais e locais (atuais e potenciais).
00 (Nenhum)	Atrativos sem méritos suficientes, mas que são parte do patrimônio turístico como elementos que podem complementar outros de maior hierarquia. Podem motivar correntes turísticas locais, em particular a demanda de recreação popular.

Fonte: Ministério do Turismo, 2007.

Em segundo lugar, avaliam-se os aspectos que contribuirão para a definição da hierarquia e na diferenciação das características dos atrativos conforme abaixo e na TABELA 22:

- a) Grau de uso atual – permite analisar o atual volume de fluxo turístico efetivo e sua importância para o município. Difere do grau de interesse por representar a situação

- atual, em vez da potencial. Um alto grau de uso indica que o atrativo apresenta uma utilização turística efetiva;
- b) Representatividade – fundamenta-se na singularidade ou raridade do atrativo. Quanto mais se assemelhar a outros atrativos, menos interessante ou prioritário;
 - c) Apoio local – a partir da opinião dos líderes comunitários, deve se analisar o grau de interesse da comunidade local para o desenvolvimento e disponibilidade ao público;
 - d) Estado de Conservação – verificar, por observação *in loco*, o estado de conservação da paisagem que circunda o atrativo. Neste item é analisada a ambiência do atrativo;
 - e) Infraestrutura e Acesso – verificar, *in loco*, se existe infraestrutura e acesso disponível no atrativo e o seu estado de conservação.

Tabela 22 - Critérios para Hierarquização

Critérios	Valores				
	00	01	02	03	
Hierarquia	Potencial de Atratividade	Nenhum	Baixo	Médio	Alto
	Grau de uso atual	Fluxo turístico insignificante	Pequeno fluxo	Média intensidade e fluxo	Grande fluxo
	Representatividade	Nenhuma	Elemento bastante comum	Pequeno grupo de elementos similares	Elemento singular, raro
	Apoio local e Comunitário	Nenhum	Apoiado por uma pequena parte da comunidade	Apoio razoável	Apoiado por grande parte da comunidade
	Estado de conservação da paisagem circundante	Estado de conservação péssimo	Estado de conservação regular	Bom estado de conservação	Ótimo estado de conservação
	Infraestrutura	Inexistente	Existente, porém em estado precário	Existente, mas necessitando de intervenções/melhorias	Existente e em ótimas condições
	Acesso	Inexistente	Em estado precário	Existente, mas necessitando de intervenções/melhorias	Em ótimas condições

Fonte: Ministério do Turismo, 2007.

Seguindo esses procedimentos metodológicos propostos pela OMT e a CICATUR, os critérios de maior significância, a saber, Potencial de Atratividade e Representatividade devem receber a pontuação em dobro, sendo, portanto, valorados com peso dois. Por fim, somam-se os pontos obtidos e define-se o ranking de atrativos.

5.2. Hierarquização de Bertioga

O município de Bertioga apresenta um grande potencial para diferentes segmentações turísticas, entretanto é necessário entender as potencialidades de cada um destes segmentos. A seguir, o ranqueamento dos atrativos e as análises dos atrativos.

Os atrativos foram hierarquizados com base em análise e avaliação dentro dos critérios do MTUR apresentados nas TABELAS 21 e 22 frente aos conceitos expostos, os dados coletados e observados durante a visita *in loco*.

5.2.1. Análise segmentada da Hierarquização dos Atrativos

Este tópico visa analisar a Hierarquização dos atrativos inventariados, nesta análise foram compilados dentro das suas respectivas segmentações turísticas.

A conceituação utilizada por Bertioga sobre a segmentação turística é a utilizada pela Lei Estadual Complementar nº 1.261, de 29 de abril de 2015, sendo a seguinte:

- a) Turismo Social: é a forma de conduzir e praticar a atividade turística promovendo a igualdade de oportunidades, a equidade, a solidariedade e o exercício da cidadania na perspectiva da inclusão;
- b) Ecoturismo: segmento da atividade turística que utiliza, de forma sustentável, o patrimônio natural e cultural, incentiva sua conservação e busca a formação de uma consciência ambientalista por meio da interpretação do ambiente, promovendo o bem estar das populações;
- c) Turismo Cultural: compreende as atividades turísticas relacionadas à vivência do conjunto de elementos significativos do patrimônio histórico e cultural e dos eventos culturais, valorizando e promovendo os bens materiais e imateriais da cultura;
- d) Turismo Religioso: configura-se pelas atividades turísticas decorrentes da busca espiritual e da prática religiosa em espaços e eventos relacionados às religiões institucionalizadas, independentemente da origem étnica ou do credo;
- e) Turismo de Estudos e Intercâmbio: constitui-se da movimentação turística gerada por atividades e programas de aprendizagem e vivências para fins de qualificação, ampliação de conhecimento e de desenvolvimento pessoal e profissional;
- f) Turismo de Esportes: compreende as atividades turísticas decorrentes da prática, envolvimento ou observação de modalidades esportivas;
- g) Turismo de Pesca: compreende as atividades turísticas decorrentes da prática da pesca amadora;
- h) Turismo Náutico: caracteriza-se pela utilização de embarcações náuticas com a finalidade da movimentação turística;
- i) Turismo de Aventura: compreende os movimentos turísticos decorrentes da prática de atividades de aventura de caráter recreativo e não competitivo;
- j) Turismo de Sol e Praia: constitui-se das atividades turísticas relacionadas à recreação, entretenimento ou descanso em praias;
- k) Turismo de Negócios e Eventos: compreende o conjunto de atividades turísticas decorrentes dos encontros de interesse profissional, associativo, institucional, de caráter comercial, promocional, técnico, científico e social;

- l) Turismo Rural: é o conjunto de atividades turísticas desenvolvidas no meio rural, comprometido com a produção agropecuária, agregando valor a produtos e serviços, resgatando e promovendo o patrimônio cultural e natural da comunidade;
- m) Turismo de Saúde: constitui-se das atividades turísticas decorrentes da utilização de meios e serviços para fins médicos, terapêuticos e estéticos.

Desta forma a análise dos atrativos turísticos municipais serão de tal forma que seja dentro do possível identificar que o atrativo pertença a um ou mais segmentos turísticos indicados na legislação estadual.

5.2.1.1. Turismo de Sol e Praia

Quanto ao grau de potencialidade de atração, que se refere a atrativos excepcionais e de grande interesse, com significação para o mercado turístico internacional, capaz de, por si só, motivar importantes correntes de visitantes, atuais e potenciais. Os atrativos de sol e praia de Bertiooga possuem em sua maioria alto grau de utilização e bom fluxo de turistas, veranistas e moradores os atrativos possuem nível 03, TABELA 23.

Tabela 23 – Hierarquização Turismo Sol e Praia

	Critérios	Valores			
		00	01	02	03
Hierarquia	Potencial de Atratividade (peso 2)				X
	Grau de uso atual				X
	Representatividade (peso 2)		X		
	Apoio local e Comunitário			X	
	Estado de conservação da paisagem circundante				X
	Infraestrutura			X	
	Acesso			X	
Total	20	0	2	6	12

Fonte: Prefeitura do Município de Bertiooga, 2020

A representatividade da maioria dos atrativos de sol e praia possui nível 02, que representa um pequeno grupo de elementos similares.

O apoio da comunidade atinge nível 03 na maioria dos atrativos, que representa um apoio ótimo, contando com grande apoio comunitário.

Sobre o Estado de Conservação e Infraestrutura todos, possui nível 02, representando que está em bom estado de apresentação, mas precisa de alguns ajustes na infraestrutura, visto que a

manutenção é fundamental para a atratividade de um recurso turístico, foram considerados em ótimo estado de apresentação.

O acesso aos atrativos de sol e praia é considerado bom, porém é necessário que a Prefeitura realize a manutenção das vias públicas, o acesso é fácil e elas, em sua maioria, estão em bom estado de conservação. Um ponto importante a ser salientado no acesso é a insuficiência da sinalização indicativa para alguns dos pontos, que facilitaria ao visitante localizar e definir as melhores rotas de acesso a determinados locais. Observa-se também que algumas praias naturais são acessadas diretamente da Rodovia principal através de vias públicas em áreas protegidas, impossibilitando asfaltamento ou similares, apenas a manutenção do acesso.

Também em relação à infraestrutura a necessidade de uma melhoria nos banheiros e chuveiros públicos presentes em algumas praias deverá ter um ação de melhoria.

5.2.1.2. Atrativos de Ecoturismo e Turismo de Aventura

Quanto ao grau de potencialidade de atração, ambos possuem nível 03, que diz respeito a atrativos com algum aspecto expressivo, capazes de interessar visitantes oriundos de lugares no próprio país, que tenham chegado à área por outras motivações turísticas, ou capazes de motivar fluxos turísticos regionais e locais (atuais e potenciais) TABELA 24.

Tabela 24 – Hierarquização Ecoturismo e Turismo de Aventura

	Critérios	Valores			
		00	01	02	03
Hierarquia	Potencial de Atratividade (peso 2)				X
	Grau de uso atual		X		
	Representatividade (peso 2)				X
	Apoio local e Comunitário		X		
	Estado de conservação da paisagem circundante				X
	Infraestrutura Acesso	X	X		
Total	18	0	3	0	15

Fonte: Prefeitura do Município de Bertiooga, 2020

Os atrativos de aventura e ecoturismo possuem baixo grau de utilização turística, devido a imaturidade das atividades, por serem segmentadas, pouco desenvolvidas e pela recente

inauguração da atividade no município, só sendo liberadas após a aprovação do Plano de Manejo do Parque Estadual.

A representatividade dos atrativos de aventura e ecoturismo possui nível 03, pois possuem elementos raros e de alta peculiaridade devido à estrutura geológica existente na cidade.

A representatividade destes atrativos reflete diretamente no apoio local e envolvimento da comunidade na conservação e atividades desenvolvidas por estes atrativos, sendo razoável na maioria dos atrativos.

Sobre a infraestrutura e acesso foram considerados insuficientes, visto que precisam de alguns ajustes na infraestrutura e melhoria da manutenção para que a atratividade possa ser ampliada. Um ponto importante a ser salientado no acesso é a insuficiência da sinalização indicativa para alguns dos pontos, que facilita ao visitante localizar e definir as melhores rotas de acesso à determinados locais.

5.2.1.3. Turismo Cultural

Quanto ao grau de potencialidade de atração, todos possuem nível 03, que se refere a atrativos excepcionais e de grande interesse, com significação para o mercado turístico internacional, capaz de, por si só, motivar importantes correntes de visitantes, atuais e potenciais. Que diz respeito a atrativos com algum aspecto expressivo, capazes de interessar visitantes oriundos de lugares no próprio país, que tenham chegado à área por outras motivações turísticas, ou capazes de motivar fluxos turísticos regionais e locais, TABELA 25.

Tabela 25 – Hierarquização Turismo Cultural

	Critérios	Valores			
		00	01	02	03
Hierarquia	Potencial de Atratividade (peso 2)				X
	Grau de uso atual			X	
	Representatividade (peso 2)			X	
	Apoio local e Comunitário				X
	Estado de conservação da paisagem circundante				X
	Infraestrutura			X	
	Acesso				X
Total	23	0	0	8	15

Fonte: Prefeitura do Município de Bertiooga, 2020

A representatividade dos Atrativos Culturais é equivalente à Potencialidade de Atração, sendo a maioria com nível 03, devido às suas singularidades.

A representatividade destes atrativos reflete diretamente no apoio local e envolvimento da comunidade na conservação e atividades desenvolvidas por estes atrativos, sendo alto na maioria dos atrativos, porém com razoável envolvimento nas Feiras de Artesanato e Gastronomia em geral.

Sobre o estado de conservação e infraestrutura todos foram considerados em ótimo estado de conservação. Todavia é importante que sempre se façam a manutenção adequada destes espaços, visto que a manutenção é fundamental para a atratividade de um recurso turístico.

O acesso é considerado bom, porém é necessário que a Prefeitura realize a manutenção das vias públicas, o acesso é fácil e elas, em sua maioria, estão em bom estado de conservação. Um ponto importante a ser salientado no acesso é a insuficiência da sinalização indicativa para alguns dos pontos, que facilita ao visitante se localizar e definir as melhores rotas de acesso à determinados locais.

5.2.1.4. Turismo Esportes

Quanto ao grau de potencialidade de atração, todos possuem nível 02, que se refere a atrativos comuns porém de grande interesse, com significação para o mercado turístico nacional, capaz de motivar importantes correntes de visitantes, atuais e potenciais, TABELA 26.

Tabela 26 – Hierarquização Turismo Esportes

	Critérios	Valores			
		00	01	02	03
Hierarquia	Potencial de Atratividade (peso 2)			X	
	Grau de uso atual		X		
	Representatividade (peso 2)				X
	Apoio local e Comunitário		X		
	Estado de conservação da paisagem circundante				X
	Infraestrutura		X		
	Acesso			X	
Total	17	0	3	5	9

Fonte: Prefeitura do Município de Bertiooga, 2020

A representatividade dos atrativos de esporte faz com que a maioria esteja no nível 03, devido às suas singularidades para o desenvolvimento de atividades de competição.

Sobre o Estado de Conservação e Infraestrutura todos foram considerados em ótimo estado de conservação. Todavia é importante que sempre se façam a manutenção adequada destes espaços, visto que a manutenção é fundamental para a atratividade de um recurso turístico.

O acesso aos atrativos de esporte é considerado bom, porém é necessário que a Prefeitura realize a manutenção das vias públicas, o acesso é fácil e elas, em sua maioria, estão em bom estado de conservação.

5.2.1.5. Turismo Religioso

Quanto ao grau de potencialidade de atração, todos possuem nível 03, que se refere a atrativos diferenciados e incomuns com potencial de grande interesse, com significação para o mercado turístico nacional, capaz de motivar importantes correntes de visitantes, atuais e potenciais, TABELA 27.

Os atrativos religiosos possuem em sua maioria baixo grau de utilização turística, tendo, sua maior parte de fluxo representada por moradores do município.

Tabela 27 – Hierarquização Turismo Religioso

Critérios	Valores			
	00	01	02	03
Hierarquia	Potencial de Atratividade (peso 2)			X
	Grau de uso atual		X	
	Representatividade (peso 2)		X	
	Apoio local e Comunitário		X	
	Estado de conservação da paisagem circundante			X
	Infraestrutura			X
	Acesso			X
Total	16	0	4	6

Fonte: Prefeitura do Município de Bertiooga, 2020

Em referência ao estado de conservação, infraestrutura e acesso, todos foram considerados em bom estado de apresentação, mas precisam de alguns ajustes na infraestrutura, visto que a manutenção é fundamental para a atratividade de um recurso turístico. Um ponto importante a

ser salientado no acesso é a insuficiência da sinalização indicativa para alguns dos pontos, que facilita ao visitante se localizar e definir as melhores rotas de acesso à determinados locais.

5.2.1.6. Turismo Náutico e de Pesca

Quanto ao grau de potencialidade de atração, que se refere a atrativos excepcionais e de grande interesse, com significação para o mercado turístico internacional, capaz de, por si só, motivar importantes correntes de visitantes, atuais e potenciais. Os atrativos náuticos e de pesca de Bertiooga possuem em sua maioria alto grau de utilização e bom fluxo de turistas, veranistas e moradores os atrativos possuem nível 03, TABELA 28.

Tabela 28 – Hierarquização Turismo Náutico e de Pesca

	Critérios	Valores			
		00	01	02	03
Hierarquia	Potencial de Atratividade (peso 2)				X
	Grau de uso atual				X
	Representatividade (peso 2)			X	
	Apoio local e Comunitário			X	
	Estado de conservação da paisagem circundante				X
	Infraestrutura			X	
	Acesso			X	
	Total	22	0	0	10

Fonte: Prefeitura do Município de Bertiooga, 2020

A representatividade da maioria dos atrativos náuticos e de pesca possui nível 02, que representa um pequeno grupo de elementos similares.

O apoio da comunidade atinge nível 02 na maioria dos atrativos, que representa um apoio ótimo, contando com grande apoio comunitário.

Sobre o acesso e infraestrutura todos, possui nível 02, representando que está em bom estado de apresentação, mas precisa de alguns ajustes na infraestrutura, visto que a manutenção é fundamental para a atratividade de um recurso turístico.

5.2.1.7. Turismo Rural e Social

Quanto ao grau de potencialidade de atração, que se referem estes dois segmentos turísticos nota-se que tem baixa potencialidade e por si só não conseguem motivar importantes

correntes de visitantes, atuais e potenciais, TABELA 29. Necessitando de mais incentivos e desenvolvimento setorial.

A representatividade da maioria dos atrativos possui nível 03, que representa elementos raros na região, assim como o estado de conservação da paisagem circundante.

Tabela 29 – Hierarquização Turismo Rural e Social

	<i>Crítérios</i>	<i>Valores</i>			
		<i>00</i>	<i>01</i>	<i>02</i>	<i>03</i>
Hierarquia	Potencial de Atratividade (peso 2)		X		
	Grau de uso atual	X			
	Representatividade (peso 2)				X
	Apoio local e Comunitário		X		
	Estado de conservação da paisagem circundante				X
	Infraestrutura	X			
	Acesso	X			
Total	12	0	3	0	9

Fonte: Prefeitura do Município de Bertiooga, 2020

5.2.1.8. Turismo de Saúde

Quanto ao grau de potencialidade de atração, que se refere estes segmentos turísticos tem baixa potencialidade e por si só não consegue motivar importantes correntes de visitantes, atuais e potenciais, TABELA 30. Necessitando de mais incentivos e desenvolvimento setorial.

A representatividade o da maioria dos atrativos possui nível 03, que representa elementos raros na região, assim como o estado de conservação da paisagem circundante.

Tabela 30 – Hierarquização Turismo de Saúde

	<i>Crítérios</i>	<i>Valores</i>			
		<i>00</i>	<i>01</i>	<i>02</i>	<i>03</i>
Hierarquia	Potencial de Atratividade (peso 2)		X		
	Grau de uso atual	X			
	Representatividade (peso 2)				X
	Apoio local e Comunitário		X		
	Estado de conservação da paisagem circundante				X
	Infraestrutura	X			
	Acesso		X		
Total	13	0	4	0	9

Fonte: Prefeitura do Município de Bertiooga, 2020

5.2.1.9. Turismo de Estudos e Intercâmbio, e Turismo de Negócios e Eventos

Quanto ao grau de potencialidade de atração, que se refere estes dois segmentos turísticos, nota-se que tem baixa potencialidade e por si só não conseguem motivar importantes correntes de visitantes, atuais e potenciais, TABELA 31. Necessitando de mais incentivos e desenvolvimento setorial.

Tabela 31 – Hierarquização Turismo de Estudos e Intercâmbio, e Turismo de Negócios e Eventos

Critérios		Valores			
		00	01	02	03
Hierarquia	Potencial de Atratividade (peso 2)		X		
	Grau de uso atual		X		
	Representatividade (peso 2)		X		
	Apoio local e Comunitário		X		
	Estado de conservação da paisagem circundante				X
	Infraestrutura	X			
	Acesso	X			
	Total	13	0	4	0

Fonte: Prefeitura do Município de Bertiooga, 2020

O nível do estado de conservação da paisagem circundante da maioria dos atrativos possui nível 03, que representa excelente conservação ambiental o que pode vir a auxiliar nas propostas de desenvolvimento destes segmentos.

5.2.2. Análise do Trade Turístico

O Trade Turístico é parte fundamental ao desenvolvimento turístico municipal, o visitante passa a se enquadrar como turista quando usufrui de uma gama de serviços ligados à atividade turística em uma determinada localidade. Desta forma, alheio a motivação, o Trade é responsável pelo conforto do turista, e por atender, com qualidade e diversidade, as necessidades deste.

A oferta turística se refere a tudo que compõe o produto turístico, ou seja, o que pode ser incluído no consumo turístico (como bens, serviços públicos e serviços privados prestados ao turista), recursos naturais e culturais, eventos, etc., e que desagrupado possui pouco valor turístico. (DORTA, 2015).

De acordo com a EMBRATUR (1995), o trade turístico é formado por organizações privadas e governamentais atuantes no setor de "Turismo e Eventos" como os Hotéis, Agências de Viagens especializadas em Congressos, Transportadoras Aéreas, Marítimas e Terrestres, além de Promotores de Feiras, Montadoras e Serviços Auxiliares (tradução simultânea, decoração, equipamentos de áudio visuais, etc.)

Desta forma é possível compreender que o conjunto de empresas que, de alguma maneira, ofertam serviços aos turistas, são intitulados de Trade Turístico. Além das facilidades, qualidade e conforto que o Trade Turístico gera aos turistas que visitam a cidade, este setor também é responsável pelo desenvolvimento econômico e social de uma localidade, tendo em vista a alta geração de empregos diretos e indiretos que este proporciona.

A cadeia produtiva do Turismo engloba diversas ramificações econômicas dentro do progresso de um município, visto que ao aumentar o fluxo corrente de visitantes, existe uma tendência de difusão e ampliação da quantidade de opções na malha hoteleira, serviços de alimentação e outros equipamentos ligados diretamente a atividade turística, e, conseqüentemente, um aumento da demanda aos seus fornecedores diretos e indiretos.

O Ministério do Trabalho do Brasil disponibiliza em seu site a plataforma CAGED – Cadastro Geral de Empregados e Desempregados, onde é possível checar as Admissões e Demissões setorializadas por áreas econômicas e divididas em empregos cadastrados.

Desta forma é possível fazer o recorte do impacto da atividade turística na economia e na geração de emprego e renda da cidade de Bertioga de acordo com as informações cedidas pela plataforma.

As TABELAS 32, 33 e 34 apresentam um recorte referente aos períodos de janeiro de janeiro de 2016 a dezembro de 2016, de janeiro de 2017 a dezembro de 2017 e nos meses de janeiro e fevereiro de 2018.

Tabela 32 - Recorte de Admissões e Desligamentos – jan/2016 à dez/2016

<i>Profissão</i>	<i>Salário Médio</i>	<i>Admissões</i>	<i>Desligamentos</i>	<i>Saldo</i>
Atendente de Lanchonete	1.018,14	583	566	17
Cozinheiro Geral	1.296,47	137	176	-39
Auxiliar nos Serviços de Alimentação	1.192,14	79	73	6
Garcom	1.215,34	71	74	-3
Atendente de Agencia	1.254,96	24	6	18
Copeiro	1.174,24	21	15	6
Recepcionista de Hotel	1.305,86	21	19	2
Camareiro de Hotel	1.191,76	21	25	-4
Gerente de Restaurante	1.999,36	14	29	-15
Sushiman	1.413,90	10	12	-2
Barman	1.420,56	9	7	2
Pizzaiolo	1.194,89	9	6	3
Confeiteiro	1.221,29	7	7	0
Gerente de Bar	1.517,00	6	8	-2
Recreador	1.196,50	2	2	0
Porteiro (Hotel)	1.155,00	2	2	0
Chefe de Portaria de Hotel	1.314,00	1	1	0
Maître	2.000,00	1	2	-1
Gerente de Hotel	n/d		1	-1
Chefe de Bar	n/d		3	-3
Garçom (Serviços de Vinhos)	n/d		1	-1
Total		1018	1028	-10

Fonte: http://bi.mte.gov.br/bgcaged/caged_perfil_municipio/index.php

Tabela 33 - Recorte de Admissões e Desligamentos – jan/2017 à dez/2017

<i>Profissão</i>	<i>Salário Médio</i>	<i>Admissões</i>	<i>Desligamentos</i>	<i>Saldo</i>
Atendente de Lanchonete	1.253,00	19	133	-114
Cozinheiro Geral	1.380,46	13	11	2
Atendente de Agencia	1.289,25	4	2	2
Garcom	1.251,00	4	7	-3
Recepcionista de Hotel	1.335,00	3	1	2
Sushiman	1.245,50	2	3	-1
Copeiro	1.251,00	1	5	-4
Gerente de Restaurante	4.000,00	1	4	-3
Porteiro (Hotel)	1.251,00	1	1	0
Gerente de Bar	n/d		1	-1
Pizzaiolo	n/d		2	-2
TOTAL		48	170	-122

Fonte: http://bi.mte.gov.br/bgcaged/caged_perfil_municipio/index.php

Tabela 34 - Recorte de Admissões e Desligamentos – jan/2018 à fev/2018

<i>Profissão</i>	<i>Salário Médio</i>	<i>Admissões</i>	<i>Desligamentos</i>	<i>Saldo</i>
Atendente de Lanchonete	1.207,38	40	151	-111
Garcom	1.318,26	27	25	2
Cozinheiro Geral	1.438,65	20	25	-5
Atendente de Agencia	1.334,69	13	9	4
Copeiro	1.201,00	6	4	2
Gerente de Restaurante	1.410,40	5	7	-2
Sushiman	1.302,00	5	4	1
Camareiro de Hotel	1.302,00	2	3	-1
Gerente de Bar	2.049,00	1	1	0
Recepcionista de Hotel	1.302,00	1		1
Chefe de Bar	1.302,00	1		1
Porteiro (Hotel)	1.163,00	1	1	0
Pizzaiolo	1.354,00	1	8	-7
TOTAL		123	238	-115

Fonte: http://bi.mte.gov.br/bgcaged/caged_perfil_municipio/index.php

A partir das informações obtidas é possível notar a baixa na oferta de empregos nas áreas relacionadas à atividade turística, em 2016 o ano finalizou com um saldo negativo de 10 empregos, o ano de 2017, com um saldo negativo de 122 empregos, e os dois primeiros meses de 2018 com um saldo negativo de 115 empregos.

A sazonalidade turística no município e a tímida atividade desenvolvida em meses de baixa temporada reflete diretamente nestes números, com uma maior procura muitas vezes por mão de obra temporária garantida em contratos de trabalho, além de certa escassez de oportunidade à mão de obra especializada.

Mesmo com a necessidade de atualização dos dados, é de conhecimento a realidade acima ainda nos dias de hoje, devendo haver ações voltadas ao turismo de baixa temporada para a estabilização dos empregos no decorrer de todo o ano.

5.2.3. Análise de Presença na Internet

O site de buscas Google apresenta aproximadamente 5.130.000 resultados para a pesquisa “Bertiooga SP”. O website da Prefeitura Municipal, FIG. 67, www.bertiooga.sp.gov.br/, aparece em 1º lugar nessa busca. O mesmo possui um botão de redirecionamento, FIG. 68, “Turismo” o qual encaminha o internauta até uma página com notícias sobre os atrativos turísticos, a programação cultural da cidade, galeria de fotos, informações úteis, ouvidoria e outras facilidades ao turista que pretende ir ao município.

Figura 67. Website da Prefeitura Municipal de Bertiooga



Fonte: Prefeitura do Município de Bertiooga, 2020

Figura 68. Aba Turismo - Website da Prefeitura Municipal de Bertiooga



Fonte: Prefeitura do Município de Bertiooga, 2020

Se na busca do Google acrescentarmos a palavra Turismo, ou seja, “Bertiooga SP Turismo”, o próprio site já nos mostra uma relação das principais atrações, FIG. 69, seguido pelo site “Trip Advisor”.

Ainda sobre o Trip Advisor, é colaborativo e traz dicas de milhões de viajantes sobre destinos, hotéis/pousadas, restaurantes, atrativos, atividades que podem ser realizadas, dentre outros. Sua concepção se baseia na ideia de compartilhar experiências: turistas confiam na opinião de outros turistas para planejar suas viagens, ou, ao menos, obtém ajuda confiável para as decisões relativas a viagens ou serviços ligados ao turismo.

Dada à relevância e alcance do site, o Trip Advisor se configura em uma importante fonte de informação a ser monitorada por gestores de destinos e de equipamentos turísticos. Algumas informações importantes sobre o destino no Trip Advisor², FIG. 70.

² Pesquisa realizada em agosto de 2019.

Figura 69. Pesquisa Google Bertioga SP Turismo



www.bertioga.sp.gov.br > turismo

Turismo - Prefeitura de Bertioga

Secretaria de Turismo, Esporte e Cultura Telefone Geral: (13) 3319-9150 sec.
turismo@bertioga.sp.gov.br, Diretoria Cultural: (13) 3319-9164, Diretoria de ...

www.tripadvisor.com.br > Attractions-g780023-Activities-Bertioga_St...

Bertioga, SP - TripAdvisor

O que fazer em Bertioga: No TripAdvisor, veja as 4.116 dicas dos viajantes e fotos das 19 coisas para fazer quando você estiver em Bertioga.

O que fazer perto de SESC ... · [Natureza e parques](#) · [Atividades ao ar livre](#)

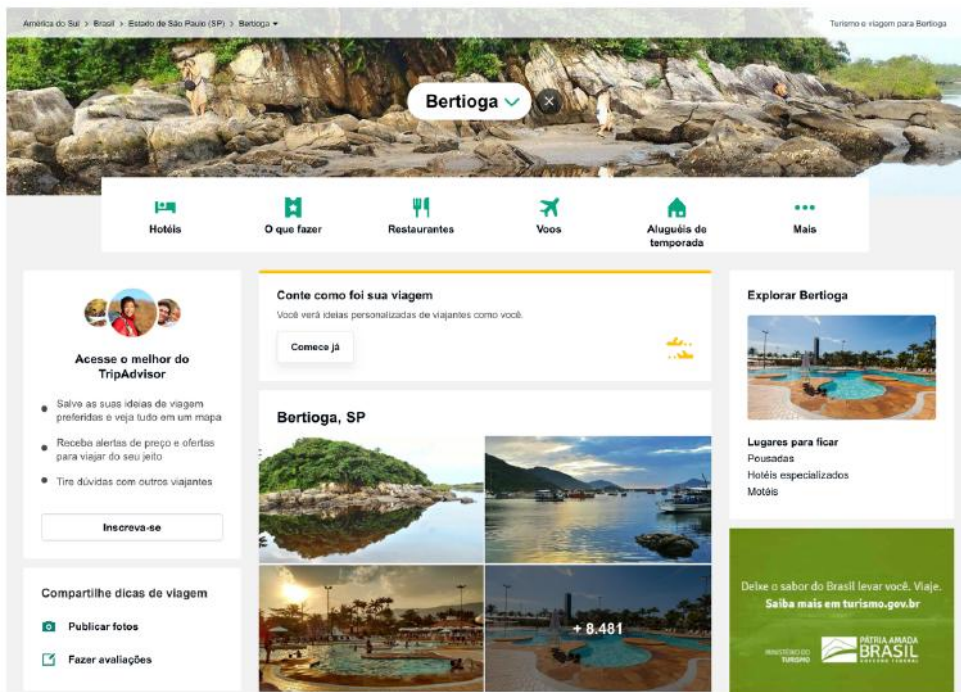
www.viagensecaminhos.com > 2012/02 > bertioga-sp

O que fazer em Bertioga SP - 12 atrações e passeios ...

Bertioga está localizada no início do badalado Litoral Norte de São Paulo. ... visitada em qualquer época do ano, porém o verão é a época preferida do turistas.

Fonte: Google, 2019

Figura 70. Pesquisa Trip Advisor - Bertioga SP



Fonte: tripadvisor.com.br/Tourism-g780023-Bertioga_State_of_Sao_Paulo-Vacations.html?fid=8f7e325a-96d1-41a1-abd0-2e4241241e19

É possível visualizar que 7.692 visitantes fizeram uma avaliação sobre Bertioga, SP. O Item acomodações conta com 118 estabelecimentos, o Item Aluguéis de Temporada conta com 232 itens, o Item Voos não conta com itens e nem avaliações, o Item o que fazer conta com 19 itens e 2.481 avaliações e o Item Restaurantes conta com 291 itens e 4.742 avaliações.

Ao verificar o posicionamento de Bertioga na internet, a partir dos principais sites ligados ao turismo e redes sociais, percebeu-se que a cidade ainda tem uma participação bastante tímida quando se trata de ações de promoções próprias, mas que possui uma alta relevância para a atividade turística, e tem presença garantida nos principais sites de viagens disponíveis nas redes.

Nota-se que o destino possui uma boa presença promocional turística na internet: além do site da Prefeitura, foram identificadas páginas de terceiros, e sites de promoção e avaliação de viagens que contém informações sobre atrativos turísticos, bem como atividades que podem ser desenvolvidas no destino; há ferramentas de divulgação e/ou promoção de eventos e/ou atividades culturais no destino; entretanto não há perfis em redes sociais voltadas para estimular ou despertar o interesse do viajante, TABELA 35.

Tabela 35 - Sites de Interesse Turístico

<i>Tipo</i>	<i>Endereço</i>	<i>Descrição</i>
Reservas Online	www.decolar.com	Site de reservas online, onde é possível comprar passagens aéreas, hotéis, pacotes de viagem, cruzeiros e aluguel de carro
Informações sobre destinos turísticos	www.hotelurbano.com	Site de reservas de hotéis, pacotes fechados e cruzeiros
	www.turismoemsapaulo.com	Site da Secretaria de Estado de Turismo de São Paulo, com informações sobre os destinos do estado
	viajeaqui.abril.com.br/guia4rodas	Guia turístico de referência nacional
Redes Sociais	www.instagram.com	Rede social exclusiva para postagem de fotos
	www.twitter.com	Rede social e servidor para microblogging, que permite aos usuários enviar e receber atualizações pessoais de outros contatos, em textos de até 140 caracteres, conhecidos como tweets

Fonte: Prefeitura do Município de Bertioga, 2020.

É importante destacar que a internet é hoje considerada uma ferramenta decisiva na escolha de um destino turístico, bem como na seleção das atividades e serviços a serem experimentados em determinado local. Segundo o Ministério do Turismo (BRASIL, 2014), a internet foi a fonte de informação mais citada para organização de viagens por turistas, tendo uma forte

tendência de crescimento. Por esse motivo, é fundamental que destinos turísticos utilizem as possibilidades que as ferramentas online oferecem, contribuindo com uma maior exposição de modo a despertar o interesse de turistas potenciais.

5.3. Infraestrutura Urbana e Turística

A infraestrutura urbana é o conjunto de sistemas técnicos e serviços necessários ao desenvolvimento das funções urbanas, esses sistemas e serviços integrados refletem em como a cidade irá funcionar. Para que a cidade tenha um perfeito funcionamento é necessário investimento em bens ou equipamentos que devem atender a toda população de maneira satisfatória, de forma a evitar sobrecargas que impeçam os padrões de atendimento previstos.

Infraestrutura turística propicia as condições mínimas que viabilizam a realização do produto: sinalização turística, guias turísticos, pontos ou centro de informações turísticas (FERREIRA; COUTINHO, 2002). Na análise da infraestrutura turística de uma parcela fragmentada do tecido urbano é preciso ser cauteloso pois o espaço em questão não precisa ser autossuficiente, visto que o entorno próximo pode suprir as carências daquela área. É preciso levar em consideração o deslocamento por esse ser uma característica básica da atividade.

Para o desenvolvimento do Plano de Infraestrutura é preciso realizar um diagnóstico dos elementos presentes na cidade e que inter-relacionem a infraestrutura urbana e turística. Somente assim o resultado terá considerações finais coesas e que de fato possam ajudar na intervenção de modo positivo para evolução turística e da cidade como um todo.

Ignarra (2003, p.21) identifica a importância da infraestrutura geral como parte do produto turístico, que somados aos atrativos turísticos, serviços turísticos e os serviços urbanos de apoio ao turismo compõem os atrativos que motivam a atividade turística. Segundo Ignarra (2003), a infraestrutura geral pode ser definida como:

“(…) são elementos essenciais à qualidade de vida das comunidades e que beneficiam completamente os turistas ou os empreendimentos turísticos. Embora não sejam implantados para beneficiar exclusivamente os turistas, podem contribuir para a qualidade do produto turístico. Fazem parte desta infraestrutura básica os seguintes elementos: vias de acesso, saneamento básico, rede de energia elétrica, comunicações, sinalização turística e iluminação pública, entre outros.”

Nesta etapa do trabalho são realizadas as análises da infraestrutura dos atrativos mapeados e do acesso aos mesmos. Além de sintetizar as facilidades urbanas em relação a infraestrutura turística como sinalização turística e centros de informações destinados ao atendimento para o visitante.

5.3.1. Problemáticas na Infraestrutura dos Atrativos Turísticos

Segundo o SEBRAE (2016),

Os atrativos turísticos exercem papel fundamental para o desenvolvimento do turismo receptivo, uma vez que compõem a oferta turística diferencial de uma localidade, ou seja, são os principais responsáveis pela atratividade das regiões turísticas, que geram os fluxos turísticos. A qualidade da oferta desses atrativos impacta diretamente no posicionamento do destino no mercado turístico.

A partir da hierarquização dos atrativos da cidade de Bertioga é possível destacar, a partir da potencialidade de atração e representatividade ao município. Todavia, é necessário analisar a infraestrutura de todos os atrativos turísticos mapeados no processo de Inventariação da Oferta Turística para que, de fato, sejam traçadas estratégias de desenvolvimento turístico municipal.

Desta forma o planejamento turístico colabora não só para que a localidade tenha potencial de atração, mas que também complemente a oferta turística com uma variedade de opções de atividades e facilidades, aumentando o período de permanência do turista.

Para realizar a análise da Infraestrutura dos atrativos turísticos da cidade de Bertioga é necessário realizar um recorte na hierarquização da oferta turística dos atrativos nos índices de análise de estado de conservação da paisagem circundante e infraestrutura geral. Com base neste recorte é possível traçar o perfil do atrativo, suas potencialidades e sua situação atual.

A análise dos atrativos representa a condição atual de sua própria infraestrutura e do espaço circundante onde está inserido, para esta avaliação são atribuídos níveis de 00 a 03. Desta forma, na avaliação de estado de conservação da paisagem o nível 00 representa estado de conservação péssimo, 01 estado de conservação regular, 02 bom estado de conservação e 03 ótimo estado de conservação. Em relação à Infraestrutura o nível 00 representa infraestrutura inexistente, 01 existente porém em estado precário, 02 existente, mas necessitando de intervenções/melhorias e 03 existente e em ótimas condições.

De maneira geral é possível afirmar que a gama de atrativos de Bertioga é bem estruturada, o estado de conservação da paisagem circundante é bom ou ótimo na maioria dos casos e existem poucos atrativos sem infraestrutura básica ao desenvolvimento de atividades, sendo que a grande maioria dos itens inventariados apresentaram boa ou ótima infraestrutura. Entretanto são necessárias algumas adaptações com vistas a favorecer ainda mais o desenvolvimento da atividade turística, principalmente no que condiz aos turistas PNE (Portadores de Necessidades Especiais). Ainda é notável que a manutenção seja obrigatória em todos os itens aqui listados, visto que a manutenção é fundamental para a atratividade de um recurso turístico.

5.3.2. Problemáticas na Infraestrutura Turística Geral

A infraestrutura urbana é para muitos pesquisadores do turismo, um dos fatores condicionantes para o desenvolvimento da atividade turística, ela garante condições para o investimento privado no setor e o desenvolvimento de suas atividades, além de trazer melhorias e bem estar social para as comunidades, ou seja, para que esta esteja pronta para receber a atividade turística deve ser bem estruturada e pensada primeiramente nas necessidades básicas de uma determinada localidade.

De acordo com Beni (2003) a medida que aumenta o fluxo de pessoas em uma cidade ou região, são necessárias ampliações dos investimentos nos serviços de infraestrutura, luz, calçamento, asfalto, piers, aeroportos e rodovias. A infraestrutura pode ser dividida em infraestrutura geral e específica, sendo que a infraestrutura geral é a que “consiste na rede viária e de transporte, no sistema de telecomunicações, de distribuição de energia, de água de captação de esgotos e outros.”, ela reúne condições para que haja habitabilidade e apoio aos equipamentos e serviços turísticos, deste modo atinge tanto a comunidade quanto aos visitantes. A infraestrutura específica é a que destina-se exclusivamente a exploração da atividade turística.

Quanto à Infraestrutura geral de Bertioga, de acordo com as visitas técnicas realizadas durante o processo de Inventariação da Oferta Turística, é possível afirmar que é necessário desenvolver estratégias e rotas alternativas das vias públicas para evitar o trânsito em horários de pico nas avenidas principais da cidade. Para isto, a manutenção destas vias, além das vias principais faz-se necessária, em conjunto aos programas de embelezamento urbano, limpeza pública, poda de árvores, ciclovias, sinalização e melhoria da iluminação pública. Ainda

problemas quanto à canalização das águas pluviais resultam em enchentes que podem vir a ser problemas ao desenvolvimento turístico e à impressão do visitante.

Os espaços de interesse turístico e as principais vias de tráfego no município necessitam de adaptações para pessoas PNE (Portadoras de Necessidades Especiais), em todos os aspectos, Socorro por exemplo, atrai turistas de vários locais do mundo devido a sua capacidade de atender este tipo específico de turista e integrá-los ao ambiente e ao município com diversas adaptações para pessoas com mobilidade reduzida, problemas de cognição, audição e visão.

Quanto à infraestrutura turística foi detectado que necessita de uma política de ampliação, sendo voltada a sinalização urbana e turística que ainda não tem capacidade de direcionar o visitante pelo município, ou até, em alguns dos casos, identificar os locais quando próximo a eles. A ausência de totens informativos sobre os atrativos turísticos também impactam negativamente a compreensão do visitante, sendo que em alguns pontos pode passar despercebido por estes. Ainda a falta de pórtico nas entradas do município podem ser um ponto importante na atração do visitante. De acordo com as oficinas públicas de diagnóstico, ficou evidenciado a necessidade de PIT (Pontos de Informação Turística) nestes pórticos, a fim de se distribuir materiais de divulgação e prestar informações sobre a cidade, sua infraestrutura e atrativos. Por fim, a revitalização e reestruturação dos terminais rodoviários se fazem necessárias considerando que uma parte dos turistas utilizam vans e ônibus para acessar a cidade.

6. PROGNÓSTICO

Elaborar um o prognóstico consiste em definir diretrizes e projetos orientados pela análise dos diagnósticos que geram o cenário do turismo da Estância Balneária e Turística de Bertioga.

Desta forma por meio de uma oficina pública realizada em vídeo conferência e preenchimento de formulário eletrônico foi realizado o levantamento dos pontos fortes e fracos dos segmentos turísticos passíveis de serem desenvolvidos em Bertioga, assim foi possível ampliar a análise identificando ameaças e oportunidades, por meio da Matriz FOFA (Pontos Fortes, Pontos Fracos, Oportunidades e Ameaças).

6.1. Metodologia FOFA ou SWOT

Os procedimentos básicos utilizados para a realização do estudo foram às pesquisas de campo, bibliográfica, documental e em meios eletrônicos, com o objetivo de resguardar o caráter científico do trabalho, assim como teorizar os aspectos defendidos durante a pesquisa e discussão de resultados. Deste modo, durante todo o processo de coleta de dados, foram realizadas simultaneamente consultas que procuraram estabelecer o embasamento teórico que nortearam todo o método de construção da pesquisa, visando estabelecer parâmetros científicos para o desenvolvimento do tema proposto.

É importante destacar que as informações coletadas sobre os atrativos selecionados foram base sobre a qual todo o trabalho foi desenvolvido. Assim, se utilizou o método indutivo de pesquisa, procurando conhecer a realidade do município, para então, traçar projeções ideais e possíveis para o desenvolvimento do turismo no local.

A análise FOFA ou SWOT é um sistema simples utilizado para posicionar ou verificar a posição estratégica da empresa ou, neste caso, de segmento, no ambiente em questão. É uma sigla oriunda do inglês e é um acrônimo de Forças (Strengths), Fraquezas (Weaknesses), Oportunidades (Opportunities) e Ameaças (Threats).

Para alcançar esse objetivo, fez-se necessária a utilização da proposta de análise de ambiente do método SWOT, que possibilitou o posicionamento da localidade no cenário turístico atual. Assim, essa metodologia é convenientemente representada pela FIG 71.

Figura 71. Padrão Matriz Swot



Fonte: Prefeitura do Município de Bertioga, 2020.

Ela se apresenta basicamente como uma análise de cenário e se divide em ambiente interno (Forças e Fraquezas) e ambiente externo (Oportunidades e Ameaças). As forças e fraquezas são determinadas pela posição atual da Prefeitura e se relacionam, quase sempre, a fatores internos. Já as oportunidades e ameaças são antecipações do futuro e estão relacionadas a fatores externos.

O ambiente interno pode ser controlado pelos dirigentes da empresa, uma vez que ele é resultado das estratégias de atuação definidas pelos próprios membros da organização.

Desta forma, durante a análise, quando for percebido um ponto forte, ele deve ser ressaltado ao máximo; e quando for percebido um ponto fraco, a organização deve agir para controlá-lo ou, pelo menos, minimizar seu efeito. Já o ambiente externo está totalmente fora do controle da organização. Mas, apesar de não poder controlá-lo, a empresa deve conhecê-lo e monitorá-lo com frequência, de forma a aproveitar as oportunidades e evitar as ameaças.

Após estabelecer os componentes da Matriz FOFA, é necessário cruzar as Oportunidades com as Forças e as Fragilidades com as Ameaças, buscando estabelecer estratégias que minimizem e monitorem os aspectos negativos e maximizem as potencialidades, visando a capitalização, o crescimento, a manutenção e a sobrevivência do destino turístico. Isto possibilitará a análise da real situação interna e externa do município em relação às fidedignas possibilidades de implementação de um desenvolvimento turístico para o local.

6.2. Sistematização das problemáticas dos segmentos turísticos de Bertioga

A partir do Diagnóstico da Oferta Turística do Município de Bertioga realizado foi possível sistematizar as problemáticas identificadas ao desenvolvimento turístico municipal.

A Sistematização das problemáticas tem o intuito de organizar e setorizar as debilidades que o turismo de Bertioga apresenta atualmente, de forma a auxiliar no desenvolvimento das próximas etapas do planejamento turístico município. Sendo possível delimitar ações específicas de desenvolvimento turístico e priorizá-las de acordo com a participação da comunidade em oficina pública.

Desta forma temos a sistematização de acordo com a TABELA 36:

Tabela 36 - Sistematização das problemáticas ao desenvolvimento turístico de Bertioga

<i>Eixo</i>	<i>Problemáticas</i>
<i>Oferta Turística</i>	1 – Falta de Roteiros e Rotas Turísticas segmentadas ou inclusivas: Rota Turística Histórico-Cultural, Gastronômica, Pedagógico, Eco turística, Religiosa, etc; 2 – Falta de integração entre os Atrativos Turísticos e o Trade Turístico Municipal; 3 – Ausência de Receptivo Turístico e City Tour; 4 - Ausência de observatório turístico de monitoramento e projeção turística;- Oferta regular de Guias Turísticos Municipais; 5 - Falta de pacotes turísticos 6 - Ausência de centralização das ofertas turísticas. 7 – Falta de capacitação para o atendimento ao turista; 8 – Baixa qualidade dos serviços turísticos na praia 9 Ausência de programa de cadastramento junto ao Ministério do Turismo (CADASTUR); 10 – Alguns dos principais Eventos e Manifestações Culturais da cidade não fazem parte do calendário oficial de turismo do Estado de São Paulo;
<i>Infraestrutura dos Atrativos</i>	11 – Falta de adaptações para pessoas com mobilidade reduzida na maioria dos atrativos turísticos do município. 12 – Programa de manutenção urbana nos atrativos turísticos municipais; 13 - Ausência de sistema de gestão e fiscalização do fluante público; 14 - Falta de organização e bilheteria no turismo náutico; 15 - Ausência de corpo fiscal do turismo; 16 – Estrutura dos serviços ambulantes de praia inadequadas para a faixa de areia

Fonte: Diretoria de Turismo de Bertioga, contribuições URBATEC.

Continua

Tabela 36 - Sistematização das problemáticas ao desenvolvimento turístico de Bertiooga - final

<i>Eixo</i>	<i>Problemáticas</i>
<i>Infraestrutura Turística</i>	17 – Sinalização turística de melhor qualidade; 18 – Ausência de totens informativos sobre os atrativos, com detalhamento das atividades desenvolvidas, histórico dos locais e informações sobre o espaço; 19 – Ausência de pórtico nas entradas da cidade; 20 Ausência de um sistema de gestão e controle dos sistemas turísticos municipais; 21 - Falta de estruturas e infraestruturas turísticas públicas e privadas 22 – Falta de estruturas turísticas na faixa de areia 23 – Baixa manutenção das vias públicas, jardinagem, embelezamento e mobiliário urbano; 24 – Trânsito intenso nas principais vias do município, Criação de rotas alternativas; 25 – Melhoria do sistema de canalização de águas pluviais, sistema de prevenção à enchentes;
<i>Comunicação</i>	26 – Falta de uma marca padronizada do turismo municipal; 27 – Insuficiência de material gráfico de promoção turística; 28 – Ausência de mapa turístico; 29 – Baixa presença nos canais de divulgação e promoção turística; 30 – Ausência de redes sociais de divulgação e promoção turística municipal; 31 – Ausência de criação e divulgação de vídeo institucional do turismo em geral de Bertiooga; 32 – Ausência de aplicativo (guia) turístico; 33 – Baixa participação em feiras e eventos de promoção turística nos últimos 4 anos; 34 – Baixa integração de divulgação entre o turismo institucional e o trade turístico;
<i>Meio Ambiente</i>	35 – Ausência de estudo de impacto ambiental da atividade turística em áreas naturais; 36 – Insuficiência de estudos para utilização das áreas de preservação em programas de turismo sustentável; 37 – Falta de mecanismos de monitoramento contínuo, especialmente para os aspectos hidrogeológicos e de uso e ocupação; 38 – Falta de política de incentivo às atividades de lazer e turismo nas macrozonas de proteção ambiental; 39 – Insuficiência de programas de conscientização ambiental voltado à população e visitantes; 40 – Falta de programa de obtenção de bandeira azul de balneabilidade da praia.

Fonte: Diretoria de Turismo de Bertiooga, contribuições URBATEC.

A sistematização das problemáticas é uma importante ferramenta do planejamento turístico, visto sua capacidade de expor e organizar as dificuldades identificadas que a atividade turística terá para se desenvolver de maneira consciente e sustentável em determinada localidade.

Em Bertiooga a organização e sistematização das problemáticas que implicam diretamente ao desenvolvimento turístico municipal revelaram 34 situações que são adversas ao sucesso da atividade turística.

Todavia, como parte fundamental do processo de planejamento turístico estas problemáticas serão discutidas em conjunto aos órgãos gestores municipais do turismo, responsáveis pelo trade turístico municipal e população, a fim de desenvolver planos de ações estratégicos com a finalidade de sanar as problemáticas e priorizá-los de acordo com as necessidades.

Desta forma o próximo volume do Plano Diretor de Turismo de Bertioga tem o intuito de apresentar o prognóstico e os programas, planos e ações, elaborados de maneira participativa, que devem ser seguidos para que a atividade turística venha a se tornar uma alternativa ao desenvolvimento econômico, social, cultural e ambiental de Bertioga, afunilando a relação entre população e município, conscientizando sobre a importância da atividade à geração de emprego e renda na localidade e por fim, visando a preservação do patrimônio histórico, cultural e natural, seja ele material ou imaterial.

6.3. Oficina pública do diagnóstico dos segmentos turísticos de Bertioga

A Oficina Pública do Plano Municipal de Turismo de Bertioga contou com a presença de 35 participantes incluindo gestores municipais do turismo, representantes do trade turístico e sociedade civil.

A oficina participativa ocorreu no dia 18 de julho de 2020, às 15h, publicado no Boletim Oficial do Município de Bertioga nº 951 em 10 de julho de 2020, ocorrendo conjuntamente com a reunião extraordinária do Conselho Municipal de Turismo (CONTUR), para participação virtual de todos os conselheiros e participação popular via *CHAT* e por meio de formulários eletrônicos.

A oficina pública foi dividida em 5 momentos, primeiramente foi detalhado a metodologia SWAT ou FOFA (Forças, Oportunidades, Fraquezas e Ameaças) para a compreensão do público participante; foi apresentado os tópicos em desenvolvimento do Plano Diretor de Turismo Municipal e seu andamento, foi apresentado para esclarecimento todos os segmentos turísticos previstos em legislação (lei complementar 1261/2015); foi aberto à manifestação dos Conselheiros e visitantes paulatinamente por cada segmento turístico e durante esta última fase foi divulgado, para participação ativa do público, os links no formato *GoogleForms* para preenchimento de cada setor turístico, havendo também um link específico sobre os planos de ações. Os links ficaram abertos à participação durante os dias 18 e 19 de julho de 2020.

Nos links disponibilizados, TABELA 37 foram apontados dentro da Matriz de pontos fortes e fracos, oportunidades e ameaças, as condições e percepções dos munícipes, empreendedores do setor turístico ou não, sobre os segmentos turísticos já existentes e com possibilidade de serem desenvolvidos em Bertiooga de acordo com a Lei Estadual Complementar Estadual 1.261/2015.

Tabela 37 – Link para contribuição popular na Oficina

<i>Segmento Turísticos</i>	<i>Link</i>
Ecoturismo	https://forms.gle/VtW4FRqUMH4CYkf96
Turismo Social	https://forms.gle/aZc1EF9M8Xs3y78G7
Turismo Cultural	https://forms.gle/XwCAT3fYUoaUPXhi7
Turismo Religioso	https://forms.gle/kTX1QKvsevNaM8Cg9
Turismo de Estudos e de Intercâmbio	https://forms.gle/tefTGYsiDBARaQZj8
Turismo de Esportes	https://forms.gle/XfdiHgUmxSTojjS16
Turismo de Pesca	https://forms.gle/eSJ1WxVTiejCUTL8
Turismo Náutico	https://forms.gle/8J3Twd2Zajxp3iD6
Turismo de Aventura	https://forms.gle/xMjq6Xhw6ns1uzNu7
Turismo de Sol e Praia	https://forms.gle/dVpZyzTcPYDzeEJJ7
Turismo de Negócios e Eventos	https://forms.gle/JppVYmcBrqW9HybJ6
Turismo Rural	https://forms.gle/iDV6GhfvSrPCj4maA
Turismo de Saúde	https://forms.gle/Es2ywEgKVGvFX7WH6

Fonte: Prefeitura do Município de Bertiooga, 2020

Para as manifestações de Ações, Programas e Projetos, os participantes da oficina e as demais pessoas que acessaram os links, puderam contribuir com informações importantes visando ações de curto, médio e longo prazo. As contribuições da população foram registradas por meio do formulário eletrônico <https://forms.gle/onE1e4eX8geA1epR7>.

As contribuições enviadas por meio dos formulários foram compiladas pela equipe da Diretoria de Turismo e apresentadas ao CONTUR no dia 23 de julho de 2020, para análise, ajustes e aprovação junto aos conselheiros.

O resultado da oficina foi apresentado na íntegra durante a oficina virtual e participativa do Conselho de turismo no dia 23 de julho de 2020, aberto ao público geral, no qual os Conselheiros manifestaram sobre uma planilha consubstanciada deliberando sobre cada manifestação dos segmentos turísticos incluindo cada item dos planos de ações de curto, médio e longo prazo de execução, justificando, excluindo ou redirecionando os demais itens.

A realização da oficina pública de Bertiooga é parte integrante do planejamento integrado do turismo e é essencial para a identificação da opinião, demandas e dúvidas dos agentes envolvidos direta e indiretamente com o turismo.

Em análise sintética resultante dos pontos fortes, fracos, ameaças e oportunidades as melhorias voltadas ao ecoturismo, TABELA 38, são das vertentes de valorização do bem natural, dos órgãos públicos e privados voltados ao turismo ecológico, à sinalização turística, à divulgação do turismo, à fiscalização turística, à capacitação do trade turístico e principalmente na ampliação de infraestruturas turísticas com atividades diferenciadas.

Tabela 38 – Análise Ecoturismo

ECOTURISMO	
PONTOS FORTES	OPORTUNIDADES
Associações de Ecoturismo Parceria com parques estaduais Belezas Naturais Trilhas e canoagem, passeios em geral que a cidade oferece. Atrativos para mergulho autônomo e livre no oceano	Proximidade da Capital Paulista Características naturais diferenciadas Tirolesa Trilha acessível Divulgar Ecoturismo nas praias Divulgar Ecoturismo nos estabelecimentos comerciais Sinalização Turística na cidade
PONTOS FRACOS	AMEAÇAS
Falta de pontos de apoio ao turista Falta de sinalização indicando os pontos turísticos Falta de divulgação em geral. Pouca fiscalização Falta de estrutura hoteleira Falta de condutores treinados Falta de Sinalização turística na cidade	Cidades vizinhas com melhor estrutura turística Pouco policiamento e fiscalização em trilhas e rios Invasão não controlada dos pontos de ecoturismo. Falta de infraestrutura de limpeza nos pontos turísticos
SUGESTÕES DE MELHORIA	
Sinalização e divulgação do Ecoturismo Aumentar a fiscalização Divulgação em meios de comunicação (prefeitura, associações, Bureau)	Cursos de ecoturismo com certificação ABNT e ABETA Cursos sobre ecoturismo para meios de hospedagem e gastronomia Instalação de sinalização turísticas em Bertiooga (parceria DER e Trânsito de Bertiooga)

Fonte: Prefeitura do Município de Bertiooga, 2020.

As melhorias mais evidenciadas para o setor de turismo cultural, TABELA 39, se basearam na promoção de eventos culturais e gastronômicos; à melhoria da gestão de eventos e espaços públicos; à normatização de eventos culturais; à divulgação e promoção; ao destaque dos pontos histórico-culturais e à educação voltada à cultura bertiooguense.

Tabela 39 – Análise Turismo Cultural

TURISMO CULTURAL	
PONTOS FORTES	OPORTUNIDADES
Carnaval com cartão postal Forte São João Turismo Gastronômico com cerveja artesanal. A história da cidade Diversas festividades gastronômicas no município Festas Caiçaras antigas Primeiro Forte do Brasil e patrimônio Cultural Nacional e candidato à patrimônio mundial pela UNESCO	Colocar a Cidade entre as mais procuradas no Calendário Carnavalesco do Brasil. Circuito cervejeiro regional Espaços para eventos culturais Proximidade da Capital Paulista; Características diferenciadas em relação às cidades da Baixada e Litoral Norte.
PONTOS FRACOS	AMEAÇAS
Desorganização entre os blocos e escola de samba Ausência de condições de organização carnavalesca com atuação anual e periódica Informalidade dos blocos, escolas e liga carnavalesca. Ausência de Lei específica na Cidade que regulamente os Cervejeiros Artesanais A falta de espaços específicos para a cultura Falta de cadastro e catalogação de todos os eventos culturais existentes em Bertiooga; Desconhecimento das atividades culturais existentes.	Desorganização entre os blocos e escola de samba Informalidade das agremiações carnavalescas Falta de apoio pela Prefeitura para agremiações carnavalescas Falta de lei para o setor cervejeiro artesanal
SUGESTÕES DE MELHORIA	
Flexibilização da burocracia para realização de eventos carnavalescos Redução da burocracia para uso de espaços públicos para turismo gastronômico. Melhorar a comunicação visual da sinalização	Implantar um espaço para exposições e apresentações culturais no Parque dos Tupiniquins Aumentar a divulgação do turismo de Bertiooga Cursos sobre a cultura de Bertiooga para o trade turístico

Fonte: Prefeitura do Município de Bertiooga, 2020.

Sobre o turismo de aventura, TABELA 40, os destaques se deram principalmente na ampliação da promoção e divulgação desta tipologia; à qualificação do trade direto e indireto; à melhoria da sinalização turística e melhoria do sistema de hospedagem.

Tabela 40 – Análise Turismo de Aventura

TURISMO DE AVENTURA	
PONTOS FORTES	OPORTUNIDADES
Guias capacitados Trilhas de médio e alta dificuldade e distancias Diversas modalidades de atividades de aventura Pousadas Município com muitas áreas preservadas Área oceânica perfeita para atividades de mergulho autônomo e livre.	Divulgação em feiras relacionadas com o turismo de aventura Proximidade da Capital Paulista Características únicas no município.
PONTOS FRACOS	AMEAÇAS
Pouca divulgação Falta de estrutura hoteleira Falta de condutores treinados Falta de sinalização dos pontos turísticos	Uso de equipamentos inapropriados Cidades vizinhas mais estruturadas Falta de divulgação institucional
SUGESTÕES DE MELHORIA	
Maior divulgação nos meios específicos Divulgação pelas associações e BVCB	Cursos específicos com certificação ABNT e ABETA Curso para meios de hospedagem e gastronômico sobre turismo de aventura

Fonte: Prefeitura do Município de Bertiooga, 2020.

O turismo de pesca, TABELA 41, foi destacado a variedade de tipologia e diversidade de pesca no município, focando na melhoria do sistema de hospedagem; do sistema de fiscalização; sinalização turística; ampliação das estruturas náuticas públicas e privadas; manutenção das infraestruturas existentes e capacitação do trade de atendimento.

Tabela 41 – Análise Turismo de Pesca

TURISMO DE PESCA	
PONTOS FORTES	OPORTUNIDADES
Alta oferta de embarcações	Alta proximidade de emissores de turismo Alta diversidade/tipologia de áreas pesqueiras
PONTOS FRACOS	AMEAÇAS
Rede Hoteleira insuficiente/mal estruturada Manutenção sanitária das estruturas turísticas Sinalização turística Pier/flutuantes insuficientes Estacionamento na orla Fiscalização turística	Infraestruturas turísticas superiores de cidades próximas
SUGESTÕES DE MELHORIA	
Melhoria dos meios de hospedagem Higienização das estruturas turísticas Melhoria da sinalização turística	Capacitação do trade em atendimento Orla livre de estacionamento Fiscalização turística atuante

Fonte: Prefeitura do Município de Bertiooga, 2020.

Sobre o turismo de saúde, TABELA 42, houve maior destaque no ambiente natural de Bertiooga propício e também aos tratamentos holísticos, devendo ser focado a melhoria dos estudos científicos sobre o tema; à capacitação; a promoção e divulgação e a melhoria do sistema de hospedagem.

Tabela 42 – Análise Turismo de Saúde

TURISMO DE SAÚDE	
PONTOS FORTES	OPORTUNIDADES
Natureza preservada Existência de espaço holístico Realização de terapias em meio a natureza. Cursos de formação sobre terapias holísticas Terapias holísticas Lamas especiais em jaguareguava e guaratuba, Caminhada sobre os seixos do rio guaxantuba. Existência de locais para terapias holística	Banho de argila medicinal no rio Jaguareguava. Divulgar mais este diferencial. Proximidade com São Paulo. Inexistência de locais semelhantes à Bertiooga para terapias holísticas Inexistência de locais semelhantes à Bertiooga para banho de lama Inexistência de locais semelhantes à Bertiooga para caminhada sobre seixos em rios
PONTOS FRACOS	AMEAÇAS
Falta de estrutura hoteleira Falta de condutores treinados Falta de conhecimentos científico sobre as áreas	
SUGESTÕES DE MELHORIA	
Cursos voltados para terapias holísticas Pesquisa sobre conhecimento caiçara	Pesquisa científica sobre as qualidades das lamas Divulgação do turismo de saúde em canais específicos

Fonte: Prefeitura do Município de Bertiooga, 2020.

As ações do turismo esportivo, TABELA 43, em Bertiooga destacou características únicas da cidade como atrativo de atividades e eventos turísticos, indicando como necessidades principais a ampliação de eventos turísticos, promoção e divulgação, assim como capacitação na área, devendo ser ampliado a estrutura hoteleira e gastronômica associada.

Tabela 43 – Análise Turismo de Esportes

TURISMO DE ESPORTES	
PONTOS FORTES	OPORTUNIDADES
Participação do órgão público Região propícia para atividades esportivas Poucas competições em outros municípios	Divulgação em sites nacionais de calendários esportivos. Proximidade da Capital Paulista Características únicas para esportes em Bertiooga
PONTOS FRACOS	AMEAÇAS
Falta de estrutura hoteleira Falta de estrutura gastronômica Falta de pavimentação nas ruas próximas das praias e parques	Falta de apoio local Cidades vizinhas com estruturas melhores
SUGESTÕES DE MELHORIA	
Capacitação sobre o turismo esportivo	Divulgação do turismo de esporte

Fonte: Prefeitura do Município de Bertiooga, 2020.

O turismo de sol e praia, TABELA 44, foi indicado como a tipologia de turismo de maior atrativo do município, destacando a qualidade ambiental, diversidade, segurança, e gestão, sendo indicado como necessidade de melhorias o setor hoteleiro, sinalização turística, promoção de eventos, ampliação das estruturas turísticas, gestão de turismo excursionista, fiscalização dos serviços ambulantes, construção do Plano de Gestão Integrado de praias e ações de qualificação do trade envolvido.

Tabela 44 – Análise Turismo de Sol e Praia

TURISMO DE SOL E PRAIA	
PONTOS FORTES	OPORTUNIDADES
segurança do turista diversidade/oferta de praias proximidade de polos emissores de turistas praias limpas e balneabilidade atrativos naturais e estruturas turísticas acessibilidade das praias manutenção das praias	melhoria do trade de hospedagem promoção de eventos náuticos e de praia melhoria da sinalização turística aproveitar a proximidade dos grandes polos emissores ampliar e diversificar a promoção do turismo aproveitar das características ambientais das praias ampliar manutenção e infraestruturas sanitárias das praias
PONTOS FRACOS	AMEAÇAS
turista de um dia burocratização de acesso de ônibus turísticos ausência do Plano de Gestão Integrado falta de fiscalização dos serviços de praia turistas de baixo nível taxas abusivas da rede hoteleira infraestruturas sanitárias qualidade/quantidade do trade hoteleiro infraestruturas sanitárias sinalização turística atendimento do turista estacionamento na orla fiscalização turística	alta burocratização para fretados de turismo poluição insegurança exploração do turista poluição e reduzida segurança pública Turismo de um dia reduzida infraestrutura turística
SUGESTÕES DE MELHORIA	
desburocratização de acesso de fretados turísticos com hospedagem criar bolsões de estacionamento de ônibus em pontos estratégicos Construir o Plano de Gestão Integrado melhorar coleta seletiva, estruturas sanitárias, sinalização e fiscalização Qualificar os ambulantes Proibir estacionamento na orla	Fomentar a qualidade/quantidade do trade hoteleiro. melhoria das estruturas sanitárias melhoria da sinalização turística qualificação dos ambulantes de praia Proibir estacionamento na orla Ampliar fiscalização

Fonte: Prefeitura do Município de Bertiooga, 2020.

No turismo náutico, TABELA 45, o destaque foi dado à grande infraestrutura turística náutica incluindo rios, marinas, pires, ambiente e mão de obra, e foram indicadas como melhorias ações voltadas à fiscalização, sinalização, manutenção das infraestruturas turísticas, ampliação das infraestruturas turísticas, fomento público, promoção e divulgação turísticas, qualificação do trade, melhoria do sistema de hospedagem e a necessidade de construção de receptivo turístico.

Tabela 45 – Análise Turismo Náutico

TURISMO NÁUTICO	
PONTOS FORTES	OPORTUNIDADES
<p>pires marinas oferta de pesca diversidade fluvial oferta de embarcações qualificação dos marinheiros área favorável para navegação natureza cênica</p>	<p>formação de marinheiros divulgação dos atrativos turísticos náuticos atração de turistas de grandes centros emissores alta diversidade/tipologia de áreas pesqueiras uso misto de embarcações para turismo educacional e de observações.</p>
PONTOS FRACOS	AMEAÇAS
<p>Rede Hoteleira insuficiente/mal estruturada manutenção sanitária das estruturas turísticas sinalização turística píer/flutuantes insuficientes estacionamento na orla fiscalização turística baixo suporte público à pequenos empreendedores</p>	<p>falta de fiscalização turística infraestruturas turísticas superiores de cidades próximas</p>
SUGESTÕES DE MELHORIA	
<p>Criar estratégias de atração do turismo construção de receptivo turístico ampliar infraestrutura de embarque de turistas fiscalização turística atuante promoção do turismo</p>	<p>Melhoria dos meios de hospedagem Higienização das estruturas turísticas melhoria da sinalização turística qualificação de atendimento orla livre de estacionamento fiscalização turística atuante</p>

Fonte: Prefeitura do Município de Bertiooga, 2020.

No turismo de estudos e intercâmbio, TABELA 46, o destaque da cidade foi direcionado para a qualidade ambiental do município assim como seu patrimônio histórico-cultural, no qual foi questionado as problemáticas relacionada ao trade hoteleiro, a falta de capacitação e a infraestrutura gastronômica, havendo a necessidade de maiores estudos sobre o tema para o desenvolvimento deste setor na cidade. Neste setor turístico houve baixa participação pública na apresentação de dados porém durante as discussões foram abordados ações muito presentes na cidade que seria o uso das áreas ambientais já por escolas da capital paulista e cidades circunvizinhas, com regularidade de aulas de campo, educação ambiental e aulas práticas de Universidades e eventos/congressos. Também foi apresentado o conhecimento de agências de turismo especializadas em receber este turismo educacional, que poderia ser fomentado ainda mais na cidade.

Tabela 46 – Análise Turismo de Estudos e Intercâmbio

TURISMO DE ESTUDOS E INTERCÂMBIO	
PONTOS FORTES	OPORTUNIDADES
patrimônio histórico-cultural e ambiental	proximidade de centros emissores de turistas Atrativo da qualidade ambiental do turismo
PONTOS FRACOS	AMEAÇAS
hotelaria condutores mal capacitados estrutura gastronômica bolsões de estacionamento de ônibus turísticos	Cidades com maior infraestrutura concorrente
SUGESTÕES DE MELHORIA	
Ampliação e divulgação de pesquisas em turismo na cidade e maior atração do turismo educacional.	capacitação pública em áreas correlatas ao turismo capacitação do trade turístico

Fonte: Prefeitura do Município de Bertiooga, 2020.

Na análise do setor de turismo de negócios e eventos, TABELA 47, ficou evidente na discussão pública a grande vocação da cidade no setor de eventos e o grande potencial ao turismo de negócios devido aos atrativos da cidade e a localização estratégica, entretanto, foram sugeridos melhorias para tornar possível esta tipologia, como a construção de centro de eventos na cidade, a maior promoção e divulgação, um sistema de gestão aprimorado, a qualificação do trade, a ampliação e melhoria do setor hoteleiro e a ampliação de opções de turismo para atendimento dos acompanhantes dos empresários em treinamento.

Tabela 47 – Análise Turismo de Negócios e Eventos

TURISMO NEGÓCIOS E EVENTOS	
PONTOS FORTES	OPORTUNIDADES
Próxima a São Paulo Tranquilidade e segurança da cidade Várias opções de atrações para os acompanhantes Festas Tradicionais do Município Cidade com potencial para desenvolvimento científico e histórico	Construção e Exploração de Centro de Convenções Proximidade da Capital de São Paulo Melhorias nos espaços e maior divulgação Maior divulgação da cidade para outros municípios
PONTOS FRACOS	AMEAÇAS
Quantidade dos meios de hospedagem Locais para reuniões e exposições Falta Estrutura Hoteleira Falta condutores treinados Criar espaços para realizações de Eventos Científicos Criação de um canal específico voltado somente para essa área.	Qualidade dos meios de hospedagem A Capital já possui inúmeros espaços para Convenções e Eventos. Falta de comunicação.
SUGESTÕES DE MELHORIA	
Criação de um Centro de Convenções e Eventos Melhor utilização do Parque dos Tupiniquins	Criação de Eventos na baixa temporada Criação de Cursos na área de eventos

Fonte: Prefeitura do Município de Bertiooga, 2020.

O turismo religioso, TABELA 48, obteve a menor participação do público, sendo apresentado algumas ações culturais/religiosas da cidade assim como as ações em espaços holísticos, como sugestão de melhorias houve a indicação de qualificação do trade direto e indireto do

setor, a criação de espaços destinados à estas atividades e também uma maior divulgação/promoção turística.

Tabela 48 – Análise Turismo Religioso

TURISMO RELIGIOSO	
PONTOS FORTES	OPORTUNIDADES
Roda de Benzimento em Espaço Holístico Pluridade religiosa no município Espaço para desenvolvimento de atividades turísticas para todas as culturas religiosas	Proximidade da Capital Paulista Características únicas do município
PONTOS FRACOS	AMEAÇAS
Falta divulgação	
SUGESTÕES DE MELHORIA	
Divulgação das Atividades Religiosas através dos meios de comunicações da cidade Cursos de atividades religiosas	Cursos específicos para hotelaria e restaurantes

Fonte: Prefeitura do Município de Bertiooga, 2020.

A discussão do turismo rural, TABELA 49, em Bertiooga durante a oficina deixou claro que não existe ainda conhecimento desta tipologia de turismo no município, que como sugestões seriam estudos e levantamentos de atividades rurais, qualificação direcionada e proposta da criação de meios para o desenvolvimento da agroecologia na região.

Tabela 49 – Análise Turismo Rural

TURISMO RURAL	
PONTOS FORTES	OPORTUNIDADES
Turismo local pouco explorado Desenvolvimento na área Agroecológica Criação de comunidades agroecológicas Utilização de praças para agroecologia	Criar Parcerias com áreas pouco exploradas Criar parcerias com proprietários das áreas rurais Criação e divulgação de hortas urbanas
PONTOS FRACOS	AMEAÇAS
Criação de Estruturas hoteleiras nas áreas rurais e em comunidades agroecológicas. Falta de condutores treinados Falta de conhecimento científico histórico na área. Falta cuidado para o uso consciente dessas áreas	Falta de apoio da Prefeitura
SUGESTÕES DE MELHORIA	
Criação de cursos voltado para área rural Curso de pesquisa sobre PANC	Pesquisa sobre os proprietários das fazendas

Fonte: Prefeitura do Município de Bertiooga, 2020.

O entendimento de turismo social, TABELA 50, durante a oficina foi direcionado à inclusão social, acessibilidade e aos idosos, indicando que a cidade já possui uma diversidade de estruturas acessíveis, eventos de inclusão e as melhorias foram direcionadas à promoção e

divulgação, qualificação, construção de infraestruturas como tirolesa acessível e o crescimento de acessibilidade nas pousadas e hotéis.

Tabela 50 – Análise Turismo Social

TURISMO SOCIAL	
PONTOS FORTES	OPORTUNIDADES
Praia acessível Melhoria na acessibilidade nas ruas e calçadas Organização e regras aos idosos e deficientes Praia acessível Semana do Idoso Acesso a praias e trilhas para todas as idades. Impacto positivo para a qualidade vida	Tirolesa acessível Acessibilidade nas pousadas e hotéis Proximidade da Capital Paulista Bertiooga tem facilidade no turismo social devido a sua localização. Fortalecimento do desenvolvimento local e regional.
PONTOS FRACOS	AMEAÇAS
Desconhecimento na área de atividades de inclusão social. Pouco conhecida	
SUGESTÕES DE MELHORIA	
Maior divulgação em do Turismo Social. Cursos voltado para atividades de Inclusão Social	Cursos na área de inclusão social para restaurantes e hotelarias.

Fonte: Prefeitura do Município de Bertiooga, 2020.

Destacou-se repetidamente que a proximidade à grandes centros emissores de turismo é uma das maiores vantagens de Bertiooga, sendo a primeira cidade de entrada do Litoral Norte, reconhecido pela qualidade do turismo regional.

Outro ponto em destaque em praticamente todas as planilhas analisadas foi a apresentação da rede hoteleira como insuficiente e de baixa qualidade, não atendendo à demanda crescente das diversas tipologias de turismo.

Em praticamente todos os setores turísticos a ênfase em divulgação e promoção do turismo da cidade foi o ponto em maior destaque, indicando o reconhecimento do município do potencial e da importância do turismo na economia local e a necessidade de maior reconhecimento dos polos emissores, como a Capital Paulista, e demais públicos nacionais e internacionais.

A qualificação profissional foi um dos pontos mais exigidos de melhoria no turismo local, no qual nas manifestações ficou evidente que a qualidade de atendimento ao turista ainda é precário, a profissionalização das áreas ainda é insuficiente, e a interlocução do trade comercial com o turismo ainda é insignificante, sendo reconhecido com ponto chave do

desenvolvimento a interiorização da importância do turista para o desenvolvimento da cidade assim como conhecer e falar bem do turismo local para seus visitantes.

Uma necessidade comum dos diversos setores turísticos participantes foi a necessidade da ampliação das infraestruturas turísticas, como novos atrativos turísticos, estruturas náuticas, espaços turísticos para eventos, espaço para esportes, dentre outros, citando a construção de tirolesa acessível, centro de evento, ampliação de píer/flutuante/rampa náutica, espaços esportivos.

Mesmo apresentado uma real sensação de segurança, foi evidenciado também durante a oficina a necessidade, em todas as áreas, de fiscalização turística, coibindo a irregularidade, melhorando a qualidade e gerando segurança ao turista.

O setor gastronômico foi indicado como de grande importância indireta nas tipologias de turismo, sendo questionada a qualidade de atendimento, a diversidade e principalmente a vinculação direta com o turista e o trade turístico, exigindo imediata intervenção fiscal e de qualificação profissional e de atendimento ao turista.

Houve a citação ainda da introdução do Turismo como matéria e assunto nas escolas do município, trabalhando desde criança o munícipe no desenvolvimento da conscientização ambiental da cidade e da importância do turismo para o desenvolvimento social, cultural e econômico.

6.4. Priorização e Planos de Ação para o turismo de Bertioga

Como resultado da oficina pública e posterior análise e manifestação do Conselho Municipal de Turismo (CONTUR), realizada no dia 23 de julho de 2020, chegou-se às TABELAS 51, 52 e 53 de propostas ao turismo de curto, médio e longo prazo, tornando como referências para o direcionamento da gestão do turismo municipal, assim como de investimentos públicos e privados visando o desenvolvimento do setor.

Tabela 51 – Propostas de Curto Prazo aprovadas pelo CONTUR de Bertiooga

<i>Compilação das Propostas de Curto Prazo</i>	<i>Área macro</i>
<p>Construção Pavilhões Temáticos no Parque dos Tupiniquins Reurbanização da orla das praias e canal Construção Mercado de Peixes flutuante Implantação de Saneamento Básico Recuperação/ implantação de cobertura da malha viária</p> <p>Reuniões ordinárias com o trade turístico buscando o desenvolvimento coletivo. Ação de eliminação de estacionamento na orla Programa de fiscalização turística Programa de Capacitação pública em turismo Chamamento público para eventos esportivos Consultoria e assessoria turística de programas e projeto Serviços e consultoria de marketing, comunicação e eventos turísticos Observatório turístico e serviço de certificação turística Fiscalização turística Assessoria de gestão turística Projeto de sinalização turística de educação ambiental Projeto de capacitação de monitores quanto a acessibilidade Programa de educação turística ao munícipe Programa de aproximação do trade turístico ao setor público</p> <p>Projeto de acessibilidade no Forte São João Projeto de Tirolesa sobre o Canal de Bertiooga Projeto de área acessível de diversão na orla Desenvolvimento do Plano de Gestão Integrado Projeto de uso para a área do Parque dos Tupiniquins Programa de identidade visual de Bertiooga Ação mensal de benzimento em área pública Projeto de sinalização turística</p>	<p><i>Infraestrutura</i></p> <p><i>Ações de Fomento Melhoria Social e Turística</i></p> <p><i>Desenvolvimento Turístico</i></p>

Fonte: Prefeitura do Município de Bertiooga, 2020.

Tabela 52 – Propostas de Médio Prazo aprovadas pelo CONTUR de Bertiooga

<i>Propostas de Médio Prazo</i>	<i>Área Macro</i>
<p>Reurbanização da orla das praias Revitalização/ recuperação do terminal turístico do Jd Rafael Criação espaço multiuso entrada da cidade Projeto de espaço público para eventos Receptivo Turístico na entrada da cidade Projeto sanitário nas praias Recuperação/ implantação cobertura viária Implantação saneamento básico Projeto de ampliação de estruturas turísticas náuticas</p> <p>Projeto de certificação do turismo local/projeto de conscientização turística da população Diagnóstico do trade turístico para promoção de programas e projetos de desenvolvimento</p> <p>Programa de chamamento público de eventos esportivos Programa de eventos religiosos Programa de zoneamento temático das praias</p>	<p><i>Infraestrutura</i></p> <p><i>Ações de Fomento Melhoria Social e Turística</i></p> <p><i>Desenvolvimento Turístico</i></p>

Fonte: Prefeitura do Município de Bertiooga, 2020.

Tabela 53 – Propostas de Longo Prazo aprovadas pelo CONTUR de Bertioga

<i>Propostas de Longo Prazo</i>	<i>Área Macro</i>
Reurbanização da orla das praias Projeto de Centro de Convenções Recuperação/ Implantação cobertura viária Implantação saneamento básico Projeto de Portais Turísticos nas entradas da cidade	<i>Infraestrutura</i>
Projeto de fomento à criação de meios de hospedagem Projeto de créditos ambientais para manutenção do ecoturismo e educação ambiental. Monitoramento por câmara de toda a cidade e maior efetivo de segurança pública.	<i>Ações de Fomento Melhoria Social e Turística</i>
Programa de chamamento público de eventos esportivos	<i>Desenvolvimento Turístico</i>

Fonte: Prefeitura do Município de Bertioga, 2020.

Em análise das principais ações, programas e projetos, para cumprir a demanda de desenvolver com qualidade e como a principal fonte de renda e emprego municipal, fica evidente que a gestão pública municipal necessitará de um maior recurso e investimento destinado a parte de infraestrutura turística e da própria secretaria; a ampliação do corpo técnico multissetorial destinado exclusivamente à gestão, manutenção e desenvolvimento do turismo; a criação de um programa e corpo fiscal suficiente para monitoramento das estruturas e programas turísticos; a estruturação continuada de capacitação ao trade turístico com espaço e equipe técnica especializada; contratação de consultoria especializada para monitoramento e criação de programas e projetos; contratação de tecnologia e sistemas específicos para o planejamento e o desenvolvimento junto ao trade turístico, fomentando os setores turísticos.

7. CONSIDERAÇÕES FINAIS

Bertioga experimentou o processo participativo para elaborar um Plano Diretor de Turismo após quase 12 (doze) anos da elaboração da Lei Geral do Turismo (nº 11.771, de 17 de setembro de 2008) e 5 (cinco) anos após a Lei Estadual Complementar nº 1.261, de 29 de abril de 2015, sendo que o Plano Diretor de Desenvolvimento Sustentável de Bertioga elaborado e publicado como Lei municipal nº 315 de 29 de setembro de 1998, não recebeu atualizações ou revisões até a data de elaboração e aprovação deste Plano Diretor de Turismo.

Durante os anos de 2017 e 2018, a Estância Balneária de Bertioga empenhou-se em regularizar as contas públicas de tal forma que fosse possível iniciar a elaboração do Plano Diretor de Turismo – PDTur em 2019, e assim o município teria condições de manter a sua classificação em concordância com as diretrizes da Lei Estadual Complementar nº1.261/2015.

Dentro da visão que Bertioga é uma Estância jovem e que o seu desenvolvimento econômico vai de encontro com suas características geográficas, históricas, ambientais e culturais o que direciona para uma vocação econômica estritamente ligada ao turismo em todos os seus segmentos, a Secretaria de Turismo, Esporte e Cultura por meio de sua Diretoria de Turismo, com a participação da atual Chefia de Ecoturismo, aceitou o desafio de construir um Plano Diretor de Turismo com participação da sociedade civil organizada ligada ao turismo bertioguense e da população de forma geral.

A equipe da Secretaria de Turismo, Esporte e Cultura assumiu o processo de levantamento e averiguação das informações constantes no inventário turístico desenvolvido por empresa então contratada, e passou a buscar metodologias capazes de auxiliar na elaboração das diretrizes e da execução do plano. Utilizou a Resolução ST nº 14 de 21 de junho de 2016 da Secretaria Estadual de Turismo, bem como a Cartilha de Orientação para elaboração de plano diretor fornecida pelo Estado de São Paulo.

Desta forma Bertioga após anos iniciou o processo de construção do Plano Diretor de Turismo, de tal maneira que a governança municipal pudesse ser respaldada pela população e sociedade civil organizada. O que gerou reuniões virtuais, devido ao momento atual de pandemia, provocando um novo pensar para o turismo municipal com a participação dos Poderes Executivo, representantes da Iniciativa Privada e da Sociedade Civil.

Para levantamento dos dados do inventário e estudos sobre Bertioga contou-se com a colaboração das Secretarias Municipais, pois sem este apoio, seria impossível traçarmos um mapa do turismo real e atualizado sobre o preparo de nossa cidade para acolher o munícipe e recepcionar o turista.

Pautados na metodologia participativa, mesmo que de forma virtual e com pouca participação da população e da sociedade civil organizada em decorrência do atual momento de isolamento social provocada pela pandemia SAR-CoV-2. Com o uso da metodologia participativa foi possível gerar dados sobre a perspectiva municipal a cerca dos diversos segmentos turísticos que Bertioga possui, e que em muitos casos era desconhecido da gestão pública. A metodologia provocou uma reflexão conjunta sobre a realidade do turismo municipal.

A equipe da secretaria pode sistematizar e consolidar os dados, impressões e percepções construídas durante a oficina e por meio dos formulários eletrônicos, produzindo uma síntese das informações que foram transformadas no Plano Diretor de Turismo de Bertioga.

Durante o processo de compilação e sistematização dos dados da oficina em comparação com o resultado do inventário foi possível visualizar que o município de Bertioga aproveita apenas 1/5 (um quinto) do seu potencial econômico ligado ao turismo regional e nacional. Visto que os diversos atrativos identificados apresentam valor turístico para novos públicos, e analisando turisticamente todos os segmentos subaproveitados foi possível perceber uma nova dimensão para o turismo bertioguense, pautado no gigantesco mosaico de oportunidades que a cidade possui dentre a gastronomia, cultura, natureza preservada, esportes, patrimônios e afins. No rol participativo da coletividade bertioguense, foi identificado e apontado como grandes oportunidades para Bertioga como Estância Balneária o turismo religioso, de saúde, esportes, ecoturismo, aventura, náutico, pesca, e o já consolidado turismo de sol e praia.

Com o correto planejamento advindo deste Plano Diretor de Turismo será possível traçar um plano futuro das atividades turísticas com comprometimento no desenvolvimento sustentável, valorização da identidade bertioguense, buscando como valor a qualidade de vida local e o cuidado com os patrimônios naturais, históricos e culturais materiais e imateriais. Corroborando na construção de uma imagem holística marcante para uma cidade jovem, acolhedora e inovadora.

Assim, o plano pretende colaborar com a resignificação dos roteiros, proporcionando a revitalização de espaços presentes na memória afetiva do bertioguense, elaborando novas propostas para a comunicação e atuação junto ao trade turístico municipal, através de recursos que vão desde encontros presenciais periódicos até a utilização dos dispositivos virtuais.

Frente a isso a Diretoria de Turismo entende que todos os envolvidos, direta ou indiretamente, nessa grande teia de perceptiva que é o turismo bertioguense tentou neste curto espaço de tempo elaborar um documento que contivesse o que é fundamental para que a população se aproprie e protagonize o desenvolvimento turístico local.

Como resumo das propostas identificadas neste plano as diretrizes municipais deverão ser pautadas em investimentos de curto, médio e longo prazo para os três pilares identificados na oficina e reuniões do CONTUR, sendo eles: a Infraestrutura municipal que necessita de investimentos para recepcionar adequadamente os visitantes e melhorar a qualidade de vida do munícipe; Ações de Fomento Melhoria Social e Turística para que os profissionais autônomos, empreendedores e população possuam conhecimento e capacitação para atender, divulgar os atrativos e orientar os visitantes sobre as belezas existentes em nosso município e consequentemente promover uma melhoria da qualidade de vida dos munícipes visto que a qualidade do turismo local atrairá visitantes com maior índice de permanência na cidade; e por fim o Desenvolvimento Turístico que visa a melhoria dos segmentos turísticos e respectivos atrativos existentes e o desenvolvimento de outros segmentos turísticos com potencial de ampliar permanência dos visitantes em nossa cidade.

Com esses três pilares, Infraestrutura, Ações de Fomento Melhoria Social e Turística, e Desenvolvimento Turístico o município de Bertioga poderá tornar-se o maior e melhor destino turístico do Litoral Norte Paulista e da Baixada Santista, gerando renda para sociedade bertioguense, melhoria social com qualidade de vida, e fazendo com que a gestão pública aplique os recursos advindos das verbas Estaduais, Nacionais e do Setor Privado interessando, em programas, projetos e ações comprometidos com a melhoria do turismo local.

BIBLIOGRAFIA CONSULTADA

ABECO, Associação Bertioquense de Ecoturismo. Cartilha de Atrativos Ecoturísticos elaborada pelos associados. Bertiooga. 2019.

BARBOSA, Luiz Gustavo Medeiros, Org. Estudo de competitividade de produtos turísticos. Brasília, DF: SEBRAE, 2011. Disponível em: <http://www.turismo.gov.br/sites/default/turismo/o_ministerio/publicacoes/downloads_publicacoes/Estudo_de_Competitividade_de_Produtos_Turxsticos.pdf> Acesso em abril de 2020.

BARRETO, Margarita. Manual de iniciação ao estudo do turismo. 13ª ed. Campinas, SP: Papirus, 2003.

BENI, Mário Carlos. Análise estrutural do turismo. 9. ed. São Paulo: Editora Senac São Paulo, 2003.

BOULLÓN, Roberto C.. Planejamento do espaço turístico. Editora da Universidade do Sagrado Coração, 2002. Tradução: Josely Vianna.

BRASIL, Ministério do Turismo. Programa de Regionalização do Turismo: Diretrizes. Brasília, 2013. Disponível em <<http://www.turismo.gov.br/ acesso-a-informacao/63-aco-es-e-programas/4882-programa-de-regionalizacao-do-turismo>> Acesso em abril de 2020.

BRASIL, Ministério do Turismo. Segmentação do turismo e o mercado. Brasília, 2010. Disponível em <<http://www.turismo.gov.br/assuntos/5292-caderno-e-manuais-de-segmenta%C3%A7%C3%A3o.html>> Acesso em abril de 2020.

BRASIL, Ministério do Turismo. Segmentação do Turismo: Marcos Conceituais. Brasília, 2006. Disponível em <<http://www.turismo.gov.br/assuntos/5292-caderno-e-manuais-de-segmenta%C3%A7%C3%A3o.html>> Acesso em abril de 2020.

BRASIL, Ministério do Turismo; UNICAMP. Estudos da Competitividade do Turismo Brasileiro – Serviços de Hospedagem. 2006. Disponível em: <https://www3.eco.unicamp.br/neit/images/stories/arquivos/SERVICOS_DE_HOSPEDAGEM.pdf> Acesso em abril de 2020.

_____. UNICAMP. Estudos da Competitividade do Turismo Brasileiro – Serviços de Alimentação. 2006. Disponível em: < https://www3.eco.unicamp.br/neit/images/stories/arquivos/SERVICOS_DE_ALIMENTACAO.pdf> Acesso em abril de 2020.

_____. Programa de Regionalização do Turismo: Programa de Regionalização do Turismo Diretrizes. Brasília, 2013. Disponível em: <http://www.turismo.gov.br/images/programas_aco-es_home/PROGRAMA_DE_REGIONALIZACAO_DO_TURISMO_-_DIRETRIZES.pdf> Acesso em abril de 2020.

_____. Ministério do Turismo. Manual de Planejamento e Gestão Socioambiental. Brasília. 2009. Disponível em < http://www.turismo.gov.br/sites/default/turismo/programas_aco-es/regionalizacao_turismo/downloads_regionalizacao/Manual_planejamento_e_gestxo.pdf> Acesso em abril de 2020.

_____. Definição de Trade Turístico. Disponível em: <<http://www.dadosefatos.turismo.gov.br/gloss%C3%A1rio-do-turismo/67-outros/gloss%C3%A1rio-do-turismo/901-t.html>> Acesso em abril de 2020.

_____. Secretaria Nacional de Políticas de Turismo e acessibilidade: Manual de Orientações / Ministério do Turismo, Coordenação - Geral de Segmentação. – 2. ed. – Brasília: Ministério do Turismo, 2006. 294 p.

_____. Índice de Competitividade do Turismo Nacional: destinos indutores do desenvolvimento turístico regional – Relatório Brasil 2014. Brasília DF: Ministério do Turismo, 2014. Disponível em <http://www.turismo.gov.br/sites/default/turismo/o_ministerio/publicacoes/downloads_publicacoes/indice_Brasil_2014_2.pdf> Acesso em abril de 2020.

_____. Cresce a participação do Turismo no PIB nacional. Brasília DF: Ministério do Turismo, 2019. Disponível em <<http://www.turismo.gov.br/%C3%BAltimas-not%C3%ADcias/12461-cresce-a-participa%C3%A7%C3%A3o-do-turismo-no-pib-nacional.html>> Acesso em abril de 2020.

BRASIL. Lei Geral do Turismo n.º 11.771, de 17 de setembro de 2008. Disponível em <http://www.planalto.gov.br/ccivil_03/_ato2007-2010/2008/lei/11771.htm> Acesso em abril de 2020.

DALONSO, Yoná da Silva. O Turismo Industrial como novo segmento turístico: a experiência da cidade de Joinville. Disponível em: <<https://www.ucs.br/site/midia/arquivos/103-turismo-industrial.pdf>> Acesso em abril de 2020.

DIAS, Reinaldo. Planejamento do Turismo: Política e desenvolvimento do turismo no Brasil. São Paulo: Atlas, 2003.

DORTA, Lurdes Oliveira. Fundamentos em Técnicas de eventos [recurso eletrônico]. Porto Alegre: Bookman, 2015.

FERREIRA, L. F.; COUTINHO, M. C. B. Ecoturismo: visitar para conservar e desenvolver a Amazônia. Brasília: MMA/SCA/Proecotur, 2002.

IBGE, Instituto Brasileiro de Geografia e Estatística. Estado de São Paulo. Disponível em: <<https://cidades.ibge.gov.br/brasil/sp/bertiooga/panorama>> Acesso em maio de 2020.

_____. Mesorregiões e Microrregiões do Brasil. 1990. Disponível em: <<https://biblioteca.ibge.gov.br/index.php/biblioteca-catalogo?view=detalhes&id=22269>> Acesso em maio de 2020.

IGNARRA, Luiz Renato. Fundamentos do Turismo. 2.ed. São Paulo: Editora Thompson, 2003.

ISA. Instituto Socioambiental. Terras Indígenas no Brasil. São Paulo. 2020. Disponível em: <<https://terrasindigenas.org.br/pt-br/terras-indigenas/3678>> Acesso em maio de 2020.

MIELKE, E. J. C. & NASCIMENTO, D. (2009, setembro). Desarrollo Turístico Regional: el diagnóstico estratégico participativo ponderado – DEPP, aplicaciones y retos a la planificación turística. Anais do VI Seminário da Associação Brasileira de Pesquisa e Pós-Graduação em Turismo, São Paulo, SP. Disponível em <<https://www.anptur.org.br/anais/anais/files/6/30.pdf>> Acesso em abril de 2020.

NASCIMENTO, H.H & SILVA, V.P. Turismo pós-moderno: Dilemas e perspectivas para uma gestão sustentável. Holos, Ano 25, Vol. 3. 2009.

- NASCIMENTO, A. M. & NASCIMENTO, S. M.. Iniciação ao direito do 41. ed. São Paulo: Editora LTr, 2018.
- PEREIRA, A.R. SENTELHAS, P.R.; ANGELOCI, F.V. Agrometeorologia: fundamentos e aplicações práticas. Piracicaba: Agropecuária, 2002.
- PORTO DE SANTOS, Energia Elétrica. Santos, 2020. Disponível em <<https://www.portodesantos.com.br/infraestrutura/energia-eletrica/>> Acesso em maio de 2020.
- ROSE, Alexandre Turatti de. Turismo, Planejamento e Marketing. São Paulo: Manole, 2002.
- ROSS, J. L. S. Ecogeografia do Brasil: subsídios para planejamento ambiental. São Paulo: Oficina de Textos, 2006.
- ROSS, J. L. S. Geomorfologia: ambiente e planejamento. São Paulo: Contexto, 1990.
- ROSS, J. L. S.; MOROZ, I. C. Mapa Geomorfológico do Estado de São Paulo. São Paulo: FFLCH-USP/IPT/FAPESP, 1997.
- RUIZ, J. A. Metodologia científica: guia prático para eficiência nos estudos. São Paulo: Atlas, 1979, p. 50-57.
- RUSCHMANN, Doris v.d.M. 4 ed. O Planejamento do Turismo e a Proteção Ambiental. Campinas: Papirus, 1999.
- SÃO PAULO, Assembleia Legislativa do Estado. Lei nº 1261/2015. Disponível em: <http://www.al.sp.gov.br/repositorio/legislacao/lei.complementar/2015/lei.compl_ementar-1261-29.04.2015.html> Acesso em: maio de 2020.
- SEADE. Informações dos Municípios Paulistas. Disponível em: <<http://www.imp.seade.gov.br/>> Acesso em: abril de 2020.
- SEADE. Portal de Estatísticas do Estado de São Paulo. <<http://www.imp.seade.gov.br/>> Acesso em: abril de 2020.
- SEBRAE. Cadernos de Atrativos Turísticos: Entendendo o Atrativo Turístico. São Paulo. Disponível em: <[http://www.bibliotecas.sebrae.com.br/chronus/ARQUIVOS_CHRONUS/bds/bds.nsf/e6ab735ac11e71802d2e44cbce6d63f4/\\$File/SP_cadernodeatrativosturisticoscompleto.16.pdf.pdf](http://www.bibliotecas.sebrae.com.br/chronus/ARQUIVOS_CHRONUS/bds/bds.nsf/e6ab735ac11e71802d2e44cbce6d63f4/$File/SP_cadernodeatrativosturisticoscompleto.16.pdf.pdf)> Acesso em abril de 2020.
- SOUZA, C. R.G.; HIRUMA, S. T.; SALLUN, A.M.; RIBEIRO, R.R.; SOBRINHO, J. M.A. “Restinga”: Conceitos e Empregos do Termo no Brasil e Implicações na Legislação Ambiental. São Paulo: Instituto Geológico, 2008. 104 p. ISBN: 978-85-87235-04-6. Disponível em <https://www.researchgate.net/publication/303299668_Restinga_Conceitos_e_Empregos_do_Termo_no_Brasil_e_Implicacoes_na_Legislacao_Ambiental> Acesso em abril de 2020.
- SOUZA, Tissiana de Almeida de. Zoneamento Geoambiental do Município de Praia Grande (SP): uma contribuição aos estudos sobre a Baixada Santista. Dissertação de Mestrado – UNESP – Universidade Estadual Paulista, Rio Claro, 2010. Disponível em <https://repositorio.unesp.br/bitstream/handle/11449/95546/souza_ta_me_rcla.pdf?sequence=1&isAllowed=y> Acesso em abril de 2019.

TESSLER, M. G., GOYA, S. C., YOSHIKAWA, P. S. HURTADO, S. N. Erosão e Progradação do Litoral Brasileiro: São Paulo. Instituto Oceanográfico da Universidade de São Paulo. São Paulo. ???. Disponível em <https://www.mma.gov.br/estruturas/sqa_sigercom/arquivos/sp_erosao.pdf> Acesso em abril de 2020.

TRAVALINI, V. Bertioga. In: CUNHA, CML., and OLIVEIRA, RC., orgs. Baixada Santista: uma contribuição à análise geoambiental [online]. São Paulo: Editora UNESP, 2015, pp. 61-90. ISBN 978-85-68334-55-3. Disponível em<<http://books.scielo.org/id/wg6rs/pdf/cunha-9788568334553-04.pdf>> Acesso em abril de 2020.

TRIGO, L. G. G. Turismo básico. São Paulo: Senac. 2000.

URBATEC. Empresa de Consultoria e Estudos. Etapas de Conceituação, Definições teóricas, Inventário in loco realizados pela equipe da empresa à serviço com entrega parcial Prefeitura do Município de Bertioga. [Não Publicado] Bertioga, SP, 2019.



PREFEITURA DE
Bertiooga

PLANO DIRETOR DE TURISMO – (PDTUR) – BERTIOGA/SP

VOLUME II INVENTÁRIO TURÍSTICO

2020



PREFEITURA MUNICIPAL DE BERTIOGA (Gestão 2016 – 2020)

CAIO ARIAS MATHEUS – PREFEITO

MARCELO HELENO VILARES – VICE-PREFEITO

NEY CARLOS DA ROCHA – SECRETÁRIO DE TURISMO, ESPORTE E CULTURA

EQUIPE DA SECRETARIA DE TURISMO, ESPORTE E CULTURA

CONSTRUÇÃO, ANÁLISE, REVISÃO DOS DADOS, PESQUISA, PLANILHAMENTO,
OFICINA PÚBLICA E REUNIÕES:

FILIFE TONI SOFIATI – DIRETOR DE TURISMO (MESTRE EM BIOTECNOLOGIA DAS
CIÊNCIAS FARMACÊUTICAS)

ALUÍZIO DURÇO BERNARDINO – CHEFE DE ECOTURISMO (MESTRE EM TURISMO E
MEIO AMBIENTE)

ANÁLISE, REVISÃO DOS DADOS:

RODRIGO GUERREIRO – AGENTE DE TURISMO (BACHAREL EM TURISMO)

MARIA GABRIELA DA COSTA SILVEIRA TAMBURUS – AGENTE DE TURISMO
(BACHAREL EM TURISMO)

SUMÁRIO

1.	INVENTÁRIO DA OFERTA TURÍSTICA DE BERTIOGA.....	4
2.	SEGMENTO HISTÓRICO – CULTURAL.....	6
2.1.	TERRAS INDÍGENAS DO RIO SILVEIRA	6
2.2.	FORTE SÃO JOÃO	6
2.3.	VILA ITATINGA	7
2.4.	CASA DA CULTURA.....	8
3.	SEGMENTO RELIGIOSO	9
3.1.	PARÓQUIA SÃO JOÃO BATISTA	9
4.	INFRAESTRUTURA TURÍSTICA.....	10
4.1.	MEIOS DE HOSPEDAGEM	10
4.1.1.	HOTÉIS	10
4.1.2.	POUSADAS	17
4.1.3.	HOSTEL.....	55
4.1.4.	OUTROS MEIOS DE HOSPEDAGEM.....	55
4.2.	RESTAURANTES, CAFETERIA, BAR E SIMILARES	56
5.	LEVANTAMENTO DOS DADOS OFICIAIS EM BERTIOGA	107

1. INVENTÁRIO DA OFERTA TURÍSTICA DE BERTIOGA

Conforme item 1.4.7.1 do Volume I do Plano Diretor de Turismo, todo o Inventário será colocado no Volume II sendo um anexo ao trabalho desenvolvido em Bertiooga.

Assim, entende-se que o inventário consiste em levantar, identificar, registrar e divulgar os atrativos, serviços e equipamentos turísticos, as estruturas de apoio ao turismo, às instâncias de gestão e outras condições gerais que viabilizam a atividade turística, como base de informações para que se planeje e gerencie adequadamente o processo de desenvolvimento. O intuito é permitir que o município fizesse um levantamento de sua infraestrutura e atrativos com a finalidade de reconhecer o que for passível de utilização para fins turísticos. Com isso, é possível embasar as ações de planejamento, gestão, promoção e incentivo à comercialização do turismo a partir da adoção de uma metodologia- padrão para inventariar a oferta turística no país.

A construção do INVENTÁRIO TURÍSTICO pressupõe, ainda, uma visão integrada da realidade do polo turístico sob os aspectos relacionados à cadeia produtiva do turismo (produto e mercado) e à gestão do turismo, além daqueles relacionados os de âmbito: social, econômico, ambiental, infraestrutura e dos serviços básicos (saneamento básico, energia elétrica, comunicação, acessos e transportes).

A construção do inventário foi realizada em duas etapas, sendo a primeira realizando um levantamento dos empreendimentos regulares junto à receita municipal, por meio do levantamento dos dados cadastrais e inscrição municipal, e em segunda etapa por meio de amostragem aleatória para averiguar a estrutura do empreendimento realizando visita *in loco*.

Com este levantamento é possível dar maior subsídio aos gestores públicos e instâncias de governança responsáveis pelo planejamento turístico municipal pautado na sustentabilidade, e também pode ser utilizado como base de informações atualizadas aos profissionais que atuam junto ao turismo.

A partir das informações colhidas junto aos órgãos e autarquias municipais, bem como nas visitas *in loco*, que refletem a dinâmica da economia turística em Bertiooga, este trabalho contém informações que destacam o potencial turístico de Bertiooga, além de permitir que o município permaneça com o título de Estância Balneária, concedido pelo Governo do

Estado de São Paulo, e, com isso, continue a dispor de recursos direcionados para investimentos no setor.

Desenvolver as potencialidades turísticas de cada segmento turístico elencado necessita de uma análise individual e de um planejamento baseado em dados confiáveis para que seja possível realizar um diagnóstico e consequente prognóstico realistas frente às grandes potencialidades municipais.

2. SEGMENTO HISTÓRICO – CULTURAL

2.1. TERRAS INDÍGENAS DO RIO SILVEIRA



Nome do Atrativo: Terras Indígenas do Ribeirão Silveira		Endereço: Av. Tupi Guarani, Bertiooga
Acesso: Não pavimentado		Natureza: Pública
Telefone/Ramal: (13) 3319-9150	Site: terrasindigenas.org.br/pt-br/terras-indigenas/3678	
Divulgação: () Rádio () Jornal () Flyers () Revistas (x) Internet () Outros:		
Taxa de Entrada: Gratuito	Horário de Funcionamento: --	Cadastur: () Sim (x) Não
Breve Descrito: As terras indígenas Rio Silveira ocupam 948 hectares e estão localizadas na divisa dos municípios de Bertiooga e São Sebastião, em área adjacente aos Parques Estaduais Restinga de Bertiooga e Serra do Mar. O local abriga cerca de 120 famílias da etnia tupi-guarani na aldeia Rio Silveiras, um local repleto de natureza, história e cultura.		

2.2. FORTE SÃO JOÃO



Nome do Atrativo: Forte São João		Endereço: Av. Vicente de Carvalho, s/n - Centro
Acesso: Pavimentado		Natureza: Pública
Telefone/Ramal: (13) 3317-4128	Site: fortalezas.org/?ct=fortaleza&id_fortaleza=185	
Divulgação: () Rádio () Jornal () Flyers () Revistas (x) Internet () Outros:		
Taxa de Entrada: Gratuito	Horário de Funcionamento: Ter a Dom – 09h às 17h	Cadastur: () Sim (x) Não
Breve Descrito: O Forte de São João de Bertiooga, também chamado Forte de São Tiago, variando com o orago da vila anexa de Bertiooga, é uma antiga fortificação portuguesa, primeiramente edificada em 1560, durante o tempo do Brasil Colônia.		

2.3. VILA ITATINGA



Nome do Atrativo: Vila Itatinga		Endereço: Av. Vicente de Carvalho, s/n - Centro	
Acesso: Pavimentado		Natureza: Pública	
Telefone/Ramal: (13) 3352-2014		Site: --	
Divulgação: <input type="checkbox"/> Rádio <input type="checkbox"/> Jornal <input type="checkbox"/> Flyers <input type="checkbox"/> Revistas <input checked="" type="checkbox"/> Internet <input type="checkbox"/> Outros:			
Taxa de Entrada: Fechado Temporariamente	Horário de Funcionamento: --	Cadastur: <input type="checkbox"/> Sim <input checked="" type="checkbox"/> Não	
Breve Descrito: A Vila de Itatinga é outro patrimônio de Bertiooga e que faz parte da história do Brasil. Autêntica vila inglesa, construída em 1910, abriga a primeira usina hidrelétrica do País e que até hoje ajuda a fornecer energia para o Porto de Santos, o maior da América Latina.			

2.4. CASA DA CULTURA



Nome do Atrativo: Casa da Cultura		Endereço: Av. Tomé de Souza, 130 - Centro
Acesso: Pavimentado		Natureza: Pública
Telefone/Ramal: (13)3319-9151		E-mail: cultbertiooga@gmail.com
Divulgação: () Rádio () Jornal () Flyers () Revistas (x) Internet () Outros:		
Taxa de Entrada: Gratuito	Horário de Funcionamento: --	Cadastur: () Sim (x) Não
Breve Descrito: A Casa da Cultura de Bertiooga pra quem não sabe, é uma instituição fundada na década de 1990, a casa é administrada pela prefeitura do município, mas é um patrimônio dos artistas, artesãos e da comunidade em geral.		

3. SEGMENTO RELIGIOSO

3.1. PARÓQUIA SÃO JOÃO BATISTA



Nome do Atrativo: Paróquia São João Batista		Endereço: Rua. Dr. Júlio Prestes 69, Centro.
Acesso: Pavimentado		Natureza: Pública
Telefone/Ramal: (13) 3317-1838		E-mail: contato.sjb.bertioga@gmail.com
Divulgação: <input type="checkbox"/> Rádio <input type="checkbox"/> Jornal <input type="checkbox"/> Flyers <input type="checkbox"/> Revistas <input checked="" type="checkbox"/> Internet <input type="checkbox"/> Outros:		
Taxa de Entrada: Gratuito	Horário de Funcionamento: Seg a Sex – 09h às 17h	Cadastur: <input type="checkbox"/> Sim <input checked="" type="checkbox"/> Não

4. INFRAESTRUTURA TURÍSTICA

4.1. MEIOS DE HOSPEDAGEM

4.1.1. HOTÉIS

Costa do Sol Praia Hotel



ITEM INVENTARIADO 6. COSTA DO SOL PRAIA HOTEL

Nome do Empreendimento: Costa do Sol Praia Hotel		Endereço: Quadra A, Rua AM, 6 - Guaratuba	
Telefone/Ramal: (13) 3312.6181 (13) 3312.6284	Site: http://costadosolhotel.com.br/	E-mail: reservas@costadosolhotel.com.br	
Divulgação: () Rádio () Jornal () Flyers () Revistas (x) Internet (x) Outros:			
Cadastur: () Sim (x) Não	Segmento do Hotel: Hotel		
Quantidade de Funcionários: 17	CNPJ: 00.259.728/0001-32		
UH's: 28 (100 pessoas)			
Atendimento Bilíngue: sim			
Serviços Ofertados: diária com café da manhã, restaurante.		Demais Estruturas: piscina, salão de jogos, serviço de praia.	
Estacionamento: 30 veículos		Formas de Pagamento: (X) Dinheiro (X) Cartão de Débito (X) Cartão de Crédito () Cheque	

Ilha da Madeira Resort


Item Inventariado 7. Ilha da Madeira Resort

Nome do Empreendimento: Ilha da Madeira Resort		Endereço: Passeio dos Galeões, 300 – Riviera de São Lourenço
Telefone/Ramal: (13) 3316- 5000	Site: www.resortilhadamadeiraoficial.com.br	E-mail: recepção@ilhadamadeiraresort.com.br
Divulgação: () Rádio () Jornal () Flyers () Revistas (x) Internet (x) Outros:		
Cadastur: (x) Sim () Não	Segmento do Hotel: Resort	
Quantidade de Funcionários: 50	CNPJ: 04.901.010/0001-59	
UH's: 180		
Atendimento Bilingue: sim		
Serviços Ofertados: diária com café da manhã, restaurante.		Demais Estruturas: piscina, salão de jogos, sala de tv, quadra de tenis
Estacionamento:		Formas de Pagamento: (X) Dinheiro (X) Cartão de Débito (X) Cartão de Crédito () Cheque

27 Praia Hotel


Nome do Empreendimento: 27 Praia Hotel		Endereço: Av. Tomé de Souza, 829 - Centro	
Telefone/Ramal: (13) 3317-3333		Site: www.hotel27.com.br	
		E-mail: reservas@hotel27.com.br	
Divulgação: () Rádio () Jornal () Flyers () Revistas (x) Internet (x) Outros:			
Cadastur: (x) Sim () Não		Segmento do Hotel: Hotel	
Quantidade de Funcionários: --		CNPJ: 07.223.628/0001-03	
UH's: 18			
Atendimento Bilíngue: Não			
Serviços Ofertados: diária com café da manhã		Demais Estruturas: Piscina e área para as crianças	
Estacionamento:		Formas de Pagamento: (X) Dinheiro (X) Cartão de Débito (X) Cartão de Crédito () Cheque	

Hotel Canto da Riviera


Nome do Empreendimento: Hotel Canto da Riviera		Endereço: Rua João Antunes Pinto, 160 – São Lourenço	
Telefone/Ramal: (13) 3316-1363	Site: http://hotelcantodariviera.com.br/	E-mail: vigo@hotelcantodariviera.com.br	
Divulgação: () Rádio () Jornal () Flyers () Revistas (x) Internet (x) Outros:			
Cadastur: (x) Sim () Não	Segmento do Hotel: Hotel		
Quantidade de Funcionários: 12	CNPJ: 12.931.848/0001-13		
UH's: 40 (120 pessoas)			
Atendimento Bilíngue: sim			
Serviços Ofertados: diária com café da manhã		Demais Estruturas: piscina, serviço de praia	
Estacionamento: 35 veículos		Formas de Pagamento: (X) Dinheiro (X) Cartão de Débito (X) Cartão de Crédito () Cheque	

Travel Inn Boulevard Riviera


Nome do Empreendimento: Travel Inn Boulevard Riviera		Endereço: Alameda das conchas, 241– São Lourenço
Telefone/Ramal: (13) 3319-6000	Site: www.travelinn.com.br/hotel/riviera	E-mail: --
Divulgação: () Rádio () Jornal () Flyers () Revistas (x) Internet (x) Outros:		
Cadastur: (x) Sim () Não	Segmento do Hotel: Hotel	
Quantidade de Funcionários: -	CNPJ: 58.118.563/0013-00	
UH's: -		
Atendimento Bilingue: sim		
Serviços Ofertados: diária com café da manhã		Demais Estruturas: piscina, serviço de praia..
Estacionamento: -		Formas de Pagamento: (X) Dinheiro (X) Cartão de Débito (X) Cartão de Crédito () Cheque

Bella Casa Flat Service


Nome do Empreendimento: Bella Casa Flart Service		Endereço: Avenida Anchieta, 3181- Altos - Maitinga
Telefone/Ramal: (13) 3316-4466	Site: apartbellacasa.com.br	E-mail: contato@apartbellacasa.com.br
Divulgação: () Rádio () Jornal () Flyers () Revistas (x) Internet (x) Outros:		
Cadastur: (x) Sim () Não	Segmento do Hotel: Hotel	
Quantidade de Funcionários: -	CNPJ: 33.155.737/0001-32	
UH's: -		
Atendimento Bilíngue: sim		
Serviços Ofertados: diária com café da manhã		Demais Estruturas: piscina e playground.
Estacionamento: -		Formas de Pagamento: (X) Dinheiro (X) Cartão de Débito (X) Cartão de Crédito () Cheque

Hotel Sesc Bertiooga


Nome do Empreendimento: Bella Casa Flart Service		Endereço: Avenida Anchieta, 3181- Altos - Maitinga
Telefone/Ramal: (13) 3319-7700	Site: centrodeferias.sescsp.org.br	E-mail: --
Divulgação: () Rádio () Jornal () Flyers () Revistas (x) Internet (x) Outros:		
Cadastur: (x) Sim () Não	Segmento do Hotel: Hotel	
Quantidade de Funcionários: -	CNPJ: 03.667.884/0025-06	
UH's: -		
Atendimento Bilingue: sim		
Serviços Ofertados: diária com café da manhã, almoço e jantar		Demais Estruturas: piscina, área de lazer e reserva natural
Estacionamento: -		Formas de Pagamento: (X) Dinheiro (X) Cartão de Débito (X) Cartão de Crédito () Cheque

4.1.2. POUSADAS

Pousada Bella Mar



Nome do Empreendimento: Pousada Bella Mar		Endereço: Rua João Ramalho, 2771 - Maitinga
Telefone/Ramal: (13) 3316-4247	Site: Não	E-mail: pousadabellamarbertiooga@gmail.com
Divulgação: () Rádio () Jornal () Flyers () Revistas (x) Internet (x) Outros:		
Cadastur: (x) Sim () Não		Segmento do Hotel: Pousada
Quantidade de Funcionários: --		CNPJ: 35.763.346/0001-26
UH's: --		
Atendimento Bilíngue: Não		
Serviços Ofertados: diária com café da manhã		Demais Estruturas: -
Estacionamento: --		Formas de Pagamento: (X) Dinheiro (X) Cartão de Débito (X) Cartão de Crédito () Cheque

Pousada Ceccioca


Nome do Empreendimento: Pousada Ceccioca		Endereço: Rua João Ramalho, 1500 - Vila Clai	
Telefone/Ramal: (13) 3317-1016	Site: pousadaceccioca.com.br	E-mail: reserva@pousadaceccioca.com.br	
Divulgação: () Rádio () Jornal () Flyers () Revistas (x) Internet (x) Outros:			
Cadastur: (x) Sim () Não	Segmento do Hotel: Pousada		
Quantidade de Funcionários: --	CNPJ: 00.644.011/0001-04		
UH's: --			
Atendimento Bilíngue: Não			
Serviços Ofertados: diária com café da manhã		Demais Estruturas: -	
Estacionamento: --		Formas de Pagamento: (X) Dinheiro (X) Cartão de Débito (X) Cartão de Crédito () Cheque	

Pousada Conca di Mare



Nome do Empreendimento: Pousada Conca di Mare		Endereço: Av. Tomé de Souza, 10256 - Indaiá	
Telefone/Ramal: (13) 2191-1167	Site: Não		E-mail: --
Divulgação: () Rádio () Jornal () Flyers () Revistas (x) Internet (x) Outros:			
Cadastur: (x) Sim () Não	Segmento do Hotel: Pousada		
Quantidade de Funcionários: --	CNPJ: 32.254.676/0001-06		
UH's: --			
Atendimento Bilíngue: Não			
Serviços Ofertados: diária com café da manhã		Demais Estruturas: -	
Estacionamento: --		Formas de Pagamento: (X) Dinheiro (X) Cartão de Débito (X) Cartão de Crédito () Cheque	

Pousada Costa da Riviera


Nome do Empreendimento: Pousada Costa da Riviera		Endereço: Av. Anchieta, 11197 - Jardim Indaia
Telefone: (13) 3313-3303	Site: www.pousadacostadariviera.com.br	E-mail: contato@pousadacostadariviera.com.br
Divulgação: () Rádio () Jornal () Flyers () Revistas (x) Internet (x) Outros:		
Cadastur: (x) Sim () Não	Segmento do Hotel: Pousada	
Quantidade de Funcionários: --	CNPJ: 07.728.950/0001-86	
UH's: 42		
Atendimento Bilíngue: Não		
Serviços Ofertados: diária com café da manhã	Demais Estruturas: Piscina, jacuzzi e churrasqueira.	
Estacionamento: --	Formas de Pagamento: (X) Dinheiro (X) Cartão de Débito (X) Cartão de Crédito () Cheque	

Pousada do Jorai


Nome do Empreendimento: Pousada Jorai		Endereço: Av. Anchieta, 5460 - Jardim Ana Paula	
Telefone: (11) 96270-2382		Site: www.pousadajorai.com.br	E-mail: --
Divulgação: () Rádio () Jornal () Flyers () Revistas (x) Internet (x) Outros:			
Cadastur: (x) Sim () Não		Segmento do Hotel: Pousada	
Quantidade de Funcionários: --		CNPJ: 34.649.224/0001-40	
UH's: --			
Atendimento Bilíngue: Não			
Serviços Ofertados: --		Demais Estruturas: Piscina	
Estacionamento: --		Formas de Pagamento: (X) Dinheiro (X) Cartão de Débito (X) Cartão de Crédito () Cheque	

Pousada Mar e Sol


Nome do Empreendimento: Pousada Mar e Sol		Endereço: Av. Victor Savellis, 540 - Indaiá
Telefone: (13) 3313-2334	Site: não	E-mail: --
Divulgação: () Rádio () Jornal () Flyers () Revistas (x) Internet (x) Outros:		
Cadastur: (x) Sim () Não	Segmento do Hotel: Pousada	
Quantidade de Funcionários: --	CNPJ: 05.773.615/0001-74	
UH's: 21		
Atendimento Bilíngue: Não		
Serviços Ofertados: --		Demais Estruturas: --
Estacionamento: --		Formas de Pagamento: (X) Dinheiro (X) Cartão de Débito (X) Cartão de Crédito () Cheque

Pousada Recanto da Praia


Nome do Empreendimento: Pousada Recanto da Praia		Endereço: R. Dr, R. Júlio Prestes, 116 - Centro
Telefone: (13) 99754-2953	Site: não	E-mail: reservas@pousadarecantoda praia.com
Divulgação: () Rádio () Jornal () Flyers () Revistas (x) Internet (x) Outros:		
Cadastur: (x) Sim () Não	Segmento do Hotel: Pousada	
Quantidade de Funcionários: --	CNPJ: 22.126.021/0001-90	
UH's: --		
Atendimento Bilíngue: Não		
Serviços Ofertados: --	Demais Estruturas: --	
Estacionamento: --	Formas de Pagamento: (X) Dinheiro (X) Cartão de Débito (X) Cartão de Crédito () Cheque	

Pousada Indaiá Gold


Nome do Empreendimento: Indaiá Gold		Endereço: Rua Eurico Masaru, 611 - Indaiá	
Telefone/Ramal: (11) 96906-8061	Site: --		E-mail: --
Divulgação: () Rádio () Jornal () Flyers () Revistas (x) Internet (x) Outros:			
Cadastur: () Sim (x) Não	Segmento do Hotel: Pousada		
Quantidade de Funcionários: 03	CNPJ: 32.964.237/0001-89		
UH's: 12 (60 pessoas)			
Atendimento Bilíngue: Não			
Serviços Ofertados: diária com café da manhã		Demais Estruturas: -	
Estacionamento: 10 veículos		Formas de Pagamento: (X) Dinheiro (X) Cartão de Débito (X) Cartão de Crédito () Cheque	

Pousada Acqua Bella


Nome do Empreendimento: Pousada Acqua Bella		Endereço: Rua José Guedes Monte Alegre, 162 - Caiçara
Telefone/Ramal: (13) 3313-1419	Site: www.pousadaacquabella.com.br	E-mail: contato@pousadaacquabella.com.br
Divulgação: () Rádio () Jornal () Flyers () Revistas (x) Internet (x) Outros:		
Cadastur: () Sim (x) Não	Segmento do Hotel: Pousada	
Quantidade de Funcionários: 07	CNPJ: 17653381-0001-00	
UH's: 20 (60 pessoas)		
Atendimento Bilíngue: sim		
Serviços Ofertados: diária com café da manhã		Demais Estruturas: piscina
Estacionamento: 30 veículos		Formas de Pagamento: (X) Dinheiro (X) Cartão de Débito (X) Cartão de Crédito () Cheque

Y-Goa Pousada


Nome do Empreendimento: Y-Goa Pousada		Endereço: Rua AN, 44 - Guaratuba
Telefone/Ramal: 3312-6143	Site: www.y-goa.com.br	E-mail: adm@y-goa.com.br
Divulgação: () Rádio () Jornal () Flyers () Revistas (x) Internet (x) Outros:		
Cadastur: () Sim () Não	Segmento do Hotel: Pousada	
Quantidade de Funcionários: 5	CNPJ: 09236895-0001-32	
UH's: 18 (70 pessoas)		
Atendimento Bilíngue: sim		
Potencia: (x) 110 volts () 220 volts () gerador próprio		
Serviços Ofertados: diária com café da manhã, restaurante	Demais Estruturas: piscina, salão de jogos, espaço kids	
Estacionamento: 08 veículos	Formas de Pagamento: (X) Dinheiro (X) Cartão de Débito (X) Cartão de Crédito () Cheque	

Pousada Zengrillo


Nome do Empreendimento: Pousada Zengrillo		Endereço: Condomínio Morada da Praia, Boracéia
Telefone/Ramal: 3312-2485	Site: www.zengrillo.com.br	E-mail: zengrillo@outlook.com
Divulgação: () Rádio () Jornal () Flyers () Revistas (x) Internet (x) Outros:		
Cadastur: () Sim (x) Não	Segmento do Hotel: Pousada	
Quantidade de Funcionários: --	CNPJ: --	
UH's: --		
Atendimento Bilingue: --		
Potencia: () 110 volts () 220 volts () gerador próprio		
Serviços Ofertados: diária com café da manhã	Demais Estruturas	
Estacionamento: --	Formas de Pagamento: (X) Dinheiro (X) Cartão de Débito (X) Cartão de Crédito () Cheque	

Pousada Tablas


Nome do Empreendimento: Pousada Tablas		Endereço: Rua São Lino, 90 - Centerville	
Telefone/Ramal: 3317-5048	Site: pousadatablas.blogspot.com		E-mail: --
Divulgação: () Rádio () Jornal () Flyers () Revistas (x) Internet (x) Outros:			
Cadastur: () Sim (x) Não		Segmento do Hotel: Pousada	
Quantidade de Funcionários: --		CNPJ: --	
UH's: --			
Atendimento Bilíngue: --			
Potencia: () 110 volts () 220 volts () gerador próprio			
Serviços Ofertados: diária com café da manhã		Demais Estruturas	
Estacionamento: --		Formas de Pagamento: (X) Dinheiro (X) Cartão de Débito (X) Cartão de Crédito () Cheque	

Pousada Raios de Sol

Nome do Empreendimento: Pousada Raios de Sol		Endereço: Rua Eurico Masaru, 355 – Jd. Indaiá
Telefone/Ramal: 3313-3182	Site: --	E-mail: --
Divulgação: () Rádio () Jornal () Flyers () Revistas (x) Internet (x) Outros:		
Cadastur: (x) Sim () Não	Segmento do Hotel: Pousada	
Quantidade de Funcionários: --	CNPJ: 06.791.538/0001-48	
UH's: --		
Atendimento Bilíngue: --		
Serviços Ofertados: diária com café da manhã		Demais Estruturas
Estacionamento: --		Formas de Pagamento: (X) Dinheiro (X) Cartão de Débito (X) Cartão de Crédito () Cheque

Pousada Talismã de Bertiooga

Nome do Empreendimento: Pousada Talismã de Bertiooga		Endereço: Rua João Ramalho, 3253- Rio da Praia
Telefone: (13) 3317-5055	Site: não	E-mail: pousadatalismadebertiooga@gmail.com
Divulgação: () Rádio () Jornal () Flyers () Revistas (x) Internet (x) Outros:		
Cadastur: (x) Sim () Não	Segmento do Hotel: Pousada	
Quantidade de Funcionários: --	CNPJ: 35.827.650/0001-90	
UH's: --		
Atendimento Bilíngue: Não		
Serviços Ofertados: --		Demais Estruturas: --
Estacionamento: --		Formas de Pagamento: (X) Dinheiro (X) Cartão de Débito (X) Cartão de Crédito () Cheque

Pousada Morimoto


Nome do Empreendimento: Pousada Morimoto		Endereço: Rua Francisco Pinto, 180- Centro	
Telefone/Ramal: 3317-1884	Site: --		E-mail: --
Divulgação: () Rádio () Jornal () Flyers () Revistas (x) Internet (x) Outros:			
Cadastur: (x) Sim () Não	Segmento do Hotel: Pousada		
Quantidade de Funcionários:--	CNPJ: 10.931.162/0001-05		
UH's: --			
Atendimento Bilíngue: --			
Serviços Ofertados: diária com café da manhã		Demais Estruturas: --	
Estacionamento: --		Formas de Pagamento: (X) Dinheiro (X) Cartão de Débito (X) Cartão de Crédito () Cheque	

Pousada Acqua Azul


Nome do Empreendimento: Pousada Acqua Azul		Endereço: Av. Vicente de Carvalho, 102 - Centro
Telefone/Ramal: 3317-1272	Site: www.pousadaacquaazul.com.br	E-mail: pousada@acquaazul.com.br
Divulgação: () Rádio () Jornal () Flyers () Revistas (x) Internet (x) Outros:		
Cadastur: () Sim () Não	Segmento do Hotel: Pousada	
Quantidade de Funcionários: --	CNPJ:	
UH's: --		
Atendimento Bilingue: --		
Serviços Ofertados: diária com café da manhã	Demais Estruturas: --	
Estacionamento: --	Formas de Pagamento: (X) Dinheiro (X) Cartão de Débito (X) Cartão de Crédito () Cheque	

Pousada Smile Mar


Nome do Empreendimento: Pousada Smile Mar		Endereço: Av. Tomé de Souza, 1191 - Centro	
Telefone/Ramal: 3317-2856	Site: www.pousadasmilemar.com.br	E-mail: pousadasmilemar@gmail.com	
Divulgação: () Rádio () Jornal () Flyers () Revistas (x) Internet (x) Outros:			
Cadastur: () Sim (x) Não	Segmento do Hotel: pousada		
Quantidade de Funcionários: --	CNPJ: 27.414.004/0001-72		
UH's: --			
Atendimento Bilíngue: --			
Serviços Ofertados: diária com café da manhã		Demais Estruturas: --	
Estacionamento: --		Formas de Pagamento: (X) Dinheiro (X) Cartão de Débito (X) Cartão de Crédito () Cheque	

Pousada Portal do Sol


Nome do Empreendimento: Pousada Portal do Sol		Endereço: Rua Aq., 5 – lot Costa do Sol	
Telefone/Ramal: (11) 99621-7755	Site: --		E-mail: --
Divulgação: () Rádio () Jornal () Flyers () Revistas (x) Internet (x) Outros:			
Cadastur: () Sim (x) Não		Segmento do Hotel: Pousada	
Quantidade de Funcionários: --		CNPJ: 06.239.098/0001-10	
UH's: --			
Atendimento Bilíngue: Não			
Serviços Ofertados: diária com café da manhã		Demais Estruturas: --	
Estacionamento: --		Formas de Pagamento: (X) Dinheiro (X) Cartão de Débito (X) Cartão de Crédito () Cheque	

Pousada Bertimar


Nome do Empreendimento: Pousada Bertimar		Endereço: Av. do Telégrafo, 248 – São Lourenço
Telefone/Ramal: (11) 98186-3597	Site: Não	E-mail: pousadabertimar@gmail.com
Divulgação: () Rádio () Jornal () Flyers () Revistas (x) Internet (x) Outros:		
Cadastur: () Sim (x) Não	Segmento do Hotel: Pousada	
Quantidade de Funcionários: --	CNPJ: --	
UH's: --		
Atendimento Bilingue: Não		
Serviços Ofertados: diária com café da manhã	Demais Estruturas	
Estacionamento: --	Formas de Pagamento: (X) Dinheiro (X) Cartão de Débito (X) Cartão de Crédito () Cheque	

Pousada Sorriso de Bertioga/ Vista Azul



Nome do Empreendimento: Pousada Sorriso de Bertioga/ Vista Azul		Endereço: Rua Teresa, 345 – Jd. Santa Tereza
Telefone/Ramal: (11) 97078-2043	Site: www.pousadasorrisobertioga.com.br	E-mail: contato@pousadasorrisobertioga.com.br
Divulgação: () Rádio () Jornal () Flyers () Revistas (x) Internet (x) Outros:		
Cadastur: () Sim (x) Não	Segmento do Hotel: Pousada	
Quantidade de Funcionários: --	CNPJ: 19.444.224/0001-10	
UH's: --		
Atendimento Bilíngue: Não		
Serviços Ofertados: diária com café da manhã	Demais Estruturas: Piscina	
Estacionamento: --	Formas de Pagamento: (X) Dinheiro (X) Cartão de Débito (X) Cartão de Crédito () Cheque	

Pousada Landim



Nome do Empreendimento: Pousada Landim		Endereço: Av. Anchieta, 10784 - Centro	
Telefone/Ramal: 3313-1045	Site: equipe@pousadalandim.com.br	E-mail:	
Divulgação: () Rádio () Jornal () Flyers () Revistas (x) Internet (x) Outros:			
Cadastur: () Sim (x) Não	Segmento do Hotel: pousada		
Quantidade de Funcionários: --	CNPJ: --		
UH's: --			
Atendimento Bilíngue: Não			
Serviços Ofertados: --		Demais Estruturas: Churrasqueira Coletiva	
Estacionamento: --		Formas de Pagamento: (X) Dinheiro (X) Cartão de Débito (X) Cartão de Crédito () Cheque	

Pousada Clariô



Nome do Empreendimento: Pousada Clariô		Endereço: Av. Anchieta, 10675 – Jd. Indaiá
Telefone/Ramal: (13) 3317-7899	Site: www.pousadaclario.com.br	E-mail: reservas@pousadaclario.com.br
Divulgação: () Rádio () Jornal () Flyers () Revistas (x) Internet (x) Outros:		
Cadastur: () Sim (x) Não	Segmento do Hotel: Pousada	
Quantidade de Funcionários: --	CNPJ: 14.068.442/0001-84	
UH's: --		
Atendimento Bilíngue: Não		
Serviços Ofertados: --	Demais Estruturas: --	
Estacionamento: --	Formas de Pagamento: (X) Dinheiro (X) Cartão de Débito (X) Cartão de Crédito () Cheque	

Pousada Atobá

Figura 57. Pousada Atobá

Item Inventariado 34. Pousada Atobá

Nome do Empreendimento: Pousada Atobá		Endereço: Rua Bartolomeu Fernandes, 605 - Centerville
Telefone/Ramal: 3317-4666	Site: www.pousadaatoba.com.br	E-mail: pousada@pousadaatoba.com.br
Divulgação: () Rádio () Jornal () Flyers () Revistas (x) Internet (x) Outros:		
Cadastur: () Sim (x) Não	Segmento do Hotel: Pousada	
Quantidade de Funcionários: --	CNPJ: --	
UH's: 10 chalés		
Atendimento Bilíngue: Não		
Serviços Ofertados: --	Demais Estruturas: --	
Estacionamento: --	Formas de Pagamento: (X) Dinheiro (X) Cartão de Débito (X) Cartão de Crédito () Cheque	

Pousada Pacifico


Nome do Empreendimento: Pousada Pacifico		Endereço: Rua Apr. Noventa e Nove, 598 Jd. Das Canções	
Telefone/Ramal: (13)3317-7873	Site: --		E-mail: --
Divulgação: () Rádio () Jornal () Flyers () Revistas (x) Internet (x) Outros:			
Cadastur: () Sim (x) Não		Segmento do Hotel: Pousada	
Quantidade de Funcionários: --		CNPJ: 10.561.167/0001-85	
UH's: --			
Atendimento Bilíngue: Não			
Serviços Ofertados: --		Demais Estruturas: Piscina e área de lazer	
Estacionamento: --		Formas de Pagamento: (X) Dinheiro (X) Cartão de Débito (X) Cartão de Crédito () Cheque	

Pousada 12 AcquaVille


Nome do Empreendimento: Pousada 12 AcquaVille		Endereço: Rua José Toledo Civitanova, 184 - Maitinga
Telefone/Ramal: 3317-3333	Site: www.12acquaville.com.br	E-mail: contato@12acquaville.com.br
Divulgação: () Rádio () Jornal () Flyers () Revistas (x) Internet (x) Outros:		
Cadastur: () Sim (x) Não	Segmento do Hotel: Pousada	
Quantidade de Funcionários: --	CNPJ: --	
UH's: 20		
Atendimento Bilíngue: Não		
Serviços Ofertados: diária com café da manhã	Demais Estruturas: Piscina e playground	
Estacionamento: --	Formas de Pagamento: (X) Dinheiro (X) Cartão de Débito (X) Cartão de Crédito () Cheque	

Pousada Recanto do Sol


Nome do Empreendimento: Pousada Recanto do Sol		Endereço: Rua João Ramalho, 3150 - Maitinga	
Telefone/Ramal: (13) 3317-1521	Site: www.apartpousadarecantodosol.com.br	E-mail: --	
Divulgação: () Rádio () Jornal () Flyers () Revistas (x) Internet (x) Outros:			
Cadastur: () Sim (x) Não	Segmento do Hotel: Pousada		
Quantidade de Funcionários: --	CNPJ: 02.707.292/0001-22		
UH's: --			
Atendimento Bilíngue: Não			
Serviços Ofertados: --		Demais Estruturas:	Piscina, churrasqueira e playground.
Estacionamento: --		Formas de Pagamento: (X) Dinheiro (X) Cartão de Débito (X) Cartão de Crédito () Cheque	

Pousada Mirante da Enseada


Nome do Empreendimento: Pousada Mirante da Enseada		Endereço: Av. Tomé de Souza, 1899 - Maitinga
Telefone/Ramal: 3317-6127	Site: www.mirantedaenseada.com.br	E-mail: --
Divulgação: () Rádio () Jornal () Flyers () Revistas (x) Internet (x) Outros:		
Cadastur: () Sim (x) Não	Segmento do Hotel: pousada	
Quantidade de Funcionários: --	CNPJ: --	
UH's: --		
Atendimento Bilingue: Não		
Serviços Ofertados: --	Demais Estruturas: Piscina	
Estacionamento: --	Formas de Pagamento: (X) Dinheiro (X) Cartão de Débito (X) Cartão de Crédito () Cheque	

Pousada Estalagem do Guerreiro


Nome do Empreendimento: Pousada Estalagem do Guerreiro		Endereço: Rua Manuel Reis, 66 - Maitinga
Telefone: (13) 3316-4305	Site: www.estalagemdoguerreiro.com.br	E-mail: contato@estalagemdoguerreiro.com.br
Divulgação: () Rádio () Jornal () Flyers () Revistas (x) Internet (x) Outros:		
Cadastur: () Sim (x) Não	Segmento do Hotel: pousada	
Quantidade de Funcionários: --	CNPJ:	
UH's: --		
Atendimento Bilíngue: Não		
Serviços Ofertados: diária com café da manhã		Demais Estruturas: Piscina e Bar
Estacionamento: --		Formas de Pagamento: (X) Dinheiro (X) Cartão de Débito (X) Cartão de Crédito () Cheque

Pousada Serramar


Nome do Empreendimento: Pousada Serramar		Endereço: Rua João Ramalho, 3060 - Maitinga
Telefone/Ramal: 3317-2281	Site: www.serramarpousada.com.br	E-mail: reservas@serramarpousada.com.br
Divulgação: () Rádio () Jornal () Flyers () Revistas (x) Internet (x) Outros:		
Cadastur: () Sim (x) Não	Segmento do Hotel: pousada	
Quantidade de Funcionários: --	CNPJ: --	
UH's: 16		
Atendimento Bilíngue: Não		
Serviços Ofertados: diária com café da manhã	Demais Estruturas: --	
Estacionamento: --	Formas de Pagamento: (X) Dinheiro (X) Cartão de Débito (X) Cartão de Crédito () Cheque	

Pousada Atlantic Sun



Nome do Empreendimento: Pousada Atlantic Sun		Endereço: Rua João Ramalho, 536 – Vila Clais
Telefone/Ramal: (13) 3317-5215	Site: www.pousadaatlanticsun.com.br	E-mail: contato@pousadaatlanticsun.com.br
Divulgação: () Rádio () Jornal () Flyers () Revistas (x) Internet (x) Outros:		
Cadastur: () Sim (x) Não	Segmento do Hotel: pousada	
Quantidade de Funcionários: --	CNPJ: --	
UH's: --		
Atendimento Bilingue: Não		
Serviços Ofertados: diária com café da manhã	Demais Estruturas:	Piscina, Hidromassagem e salão de jogos.
Estacionamento: --	Formas de Pagamento: (X) Dinheiro (X) Cartão de Débito (X) Cartão de Crédito () Cheque	

Pousada Bem Te Vi


Nome do Empreendimento: Pousada Bem Te Vi		Endereço: Rua Olavo Ferraz, 228 – Jd. rafael
Telefone/Ramal: (13) 33116024	Site: Não	E-mail: --
Divulgação: () Rádio () Jornal () Flyers () Revistas (x) Internet (x) Outros:		
Cadastur: () Sim (x) Não	Segmento do Hotel: pousada	
Quantidade de Funcionários: --	CNPJ: --	
UH's: --		
Atendimento Bilíngue: Não		
Serviços Ofertados: diária com café da manhã	Demais Estruturas: --	
Estacionamento: --	Formas de Pagamento: (X) Dinheiro (X) Cartão de Débito (X) Cartão de Crédito () Cheque	

Pousada do Francês


Nome do Empreendimento: Pousada do Francês		Endereço: Av. Tomé de Souza, 3229 - Maitinga
Telefone: (13)3316-2626	Site: www.pousadodofrancesbertioga.com.br	E-mail:
Divulgação: () Rádio () Jornal () Flyers () Revistas (x) Internet (x) Outros:		
Cadastur: (x) Sim () Não	Segmento do Hotel: Pousada	
Quantidade de Funcionários: --	CNPJ: 05.589.301/0001-16	
UH's: --		
Atendimento Bilíngue: Não		
Serviços Ofertados: diária com café da manhã		Demais Estruturas: Piscina, Restaurante, Parquinho e sala de jogos.
Estacionamento: --		Formas de Pagamento: (X) Dinheiro (X) Cartão de Débito (X) Cartão de Crédito () Cheque

Pousada Jandaia


Nome do Empreendimento: Pousada Jandaia		Endereço: Av. Tomé de Souza, 7457 – Vista Linda
Telefone/Ramal: (13) 3311-7117	Site: Não	E-mail: --
Divulgação: () Rádio () Jornal () Flyers () Revistas (x) Internet (x) Outros:		
Cadastur: () Sim (x) Não	Segmento do Hotel: pousada	
Quantidade de Funcionários: --	CNPJ: 03.795.390/0001-21	
UH's: --		
Atendimento Bilíngue: Não		
Serviços Ofertados: diária com café da manhã		Demais Estruturas: --
Estacionamento: --		Formas de Pagamento: (X) Dinheiro (X) Cartão de Débito (X) Cartão de Crédito () Cheque

Pousada Canto da Praça


Nome do Empreendimento: Pousada Canto da Praça		Endereço: Rua Francisco Pinto, 220 - Centro	
Telefone/Ramal: (13) 3317-3117	Site: www.pousadacantodapraça.com.br	E-mail: contato@pousadacantodapraça.com.br	
Divulgação: () Rádio () Jornal () Flyers () Revistas (x) Internet (x) Outros:			
Cadastur: () Sim (x) Não	Segmento do Hotel: pousada		
Quantidade de Funcionários: --	CNPJ:		
UH's: --			
Atendimento Bilíngue: Não			
Serviços Ofertados: diária com café da manhã		Demais Estruturas: Churrasqueira	
Estacionamento: --		Formas de Pagamento: (X) Dinheiro (X) Cartão de Débito (X) Cartão de Crédito () Cheque	

Pousada La Naila


Nome do Empreendimento: Pousada La Naila		Endereço: Av. Tomé de Souza, 3268 - Centro	
Telefone/Ramal: (13) 3317-1461	Site: www.pousadalanaila.com.br		E-mail: reserva@pousadalanaila.com.br
Divulgação: () Rádio () Jornal () Flyers () Revistas (x) Internet (x) Outros:			
Cadastur: () Sim (x) Não		Segmento do Hotel: pousada	
Quantidade de Funcionários: --		CNPJ: 04.370.587/0001-81	
UH's: --			
Atendimento Bilíngue: Não			
Serviços Ofertados: diária com café da manhã		Demais Estruturas: Piscina e sala de jogos	
Estacionamento: --		Formas de Pagamento: (X) Dinheiro (X) Cartão de Débito (X) Cartão de Crédito () Cheque	

Pousada Vila da Praia


Nome do Empreendimento: Pousada Vila da Praia		Endereço: Rua Francisco Chaves, 236- Centro	
Telefone/Ramal: (13) 3317-7679	Site: www.pousadaviladapraia.com.br		E-mail: contato@pousadaviladapraia.com.br
Divulgação: () Rádio () Jornal () Flyers () Revistas (x) Internet (x) Outros:			
Cadastur: () Sim (x) Não	Segmento do Hotel: pousada		
Quantidade de Funcionários: --	CNPJ: 01.990.208/0001-68		
UH's: --			
Atendimento Bilíngue: Não			
Serviços Ofertados: diária com café da manhã		Demais Estruturas: Piscina e hidromassagem.	
Estacionamento: --		Formas de Pagamento: (X) Dinheiro (X) Cartão de Débito (X) Cartão de Crédito () Cheque	

Pousada Nascimentos


Nome do Empreendimento: Pousada Nascimentos		Endereço: Av. Tomé de Souza, 10711 - Indaiá	
Telefone/Ramal: 3313-1931	Site: Não	E-mail: --	
Divulgação: () Rádio () Jornal () Flyers () Revistas (x) Internet (x) Outros:			
Cadastur: () Sim (x) Não	Segmento do Hotel: pousada		
Quantidade de Funcionários: --	CNPJ: 14.319.377/0001-12		
UH's: --			
Atendimento Bilíngue: Não			
Serviços Ofertados: diária com café da manhã		Demais Estruturas: --	
Estacionamento: --		Formas de Pagamento: (X) Dinheiro (X) Cartão de Débito (X) Cartão de Crédito () Cheque	

Oásis Pousada


Nome do Empreendimento: Oásis Pousada		Endereço: Rua Nicolau Miguel Obeidi, 369 – Vista Linda	
Telefone/Ramal: (11) 96643-0654		Site: www.oasispousada.com.br	E-mail: contato@oasispousada.com.br
Divulgação: () Rádio () Jornal () Flyers () Revistas (x) Internet (x) Outros:			
Cadastur: () Sim (x) Não		Segmento do Hotel: pousada	
Quantidade de Funcionários: --		CNPJ: --	
UH's: 12			
Atendimento Bilíngue: Não			
Serviços Ofertados: diária com café da manhã		Demais Estruturas: --	
Estacionamento: --		Formas de Pagamento: (X) Dinheiro (X) Cartão de Débito (X) Cartão de Crédito () Cheque	

Pousada do Pedrinho


Nome do Empreendimento: Pousada do Pedrinho		Endereço: Av. Dezenove de Maio, 551 Jardim Albatroz
Telefone: (13) 997715343	Site: pousadadopedrinho.wixsite.com/pousada	E-mail: pousada_dopedrinho@hotmail.com
Divulgação: () Rádio () Jornal () Flyers () Revistas (x) Internet (x) Outros:		
Cadastur: () Sim (x) Não	Segmento do Hotel: Hotel	
Quantidade de Funcionários: --	CNPJ: 07.584.479/0001-08	
UH's: --		
Atendimento Bilíngue: Não		
Serviços Ofertados: diária com café da manhã		Demais Estruturas: --
Estacionamento: --		Formas de Pagamento: (X) Dinheiro (X) Cartão de Débito (X) Cartão de Crédito () Cheque

4.1.3. HOSTEL

Bertiooga Beach Hostel Endereço: Rua Jorge Ferreira, 422 – Centro
Telefone: (13) 3316-3859
E-mail: contato@bertiogabeachhostel.com

Jundu Beach Hostel
Endereço: Rua Bartolomeu Fernandes, 138 – Centro. Telefone: (11) 99820-2658
E-mail: junduhotel@gmail.com

Jolly Roger Hostel
Endereço: Rua Ivete Vargas, 30 - Indaia, Telefone: (13) 3313-1064
E-mail: priscila.ra@gmail.com

4.1.4. OUTROS MEIOS DE HOSPEDAGEM

Apartamentos, Casas, Chalés Veraneio e Colônias de Férias

Estação Paraíso
Endereço: Rua Aprovada 276, 62 – Cantão do Indaiá Telefone: (11) 941704883
E-mail: nelsonta@terra.com.br

Estação Indaiá
Endereço: Rua Aprovada 276, 62 – Cantão do Indaiá Telefone: (11) 941704883
E-mail: nelsonta@terra.com.br

Chalés Aconchego
Endereço: Av. Henrique Arcuri, 324 - Balneário Mogiano. Telefone: (13) 99778-0055

AOPM - Colônia La Luna
Endereço: Av. Ten. Afio Pecoraro Júnior, 79 - Balneário Mogiano.
Telefone: (13) 3312-1336

Chalé Tio Paulinho
Endereço: Rua Apr 269, 1217 - Jardim Remanso.

4.2. RESTAURANTES, CAFETERIA, BAR E SIMILARES

Restaurante Dona Deja



Nome do Empreendimento: Restaurante Dona Deja		Endereço: Rod. Rio-Santos, km 193, 369	
Telefone/Ramal: (13)3312- 1614	Site: --		E-mail: --
Divulgação: () Rádio () Jornal () Flyers () Revistas (x) Internet (x) Outros:			
Cadastur: () Sim (x) Não		Horário de Funcionamento: Finais de Semana 11h30 até 00h00	
Quantidade de Funcionários: 13		CNPJ: 60.178.779/0001-61	
Coordenação S: 23° 45'24, 978"		Consumo Per Capita: R\$ 100,00	
Coordenação W: 45° 51'26,720"		Atendimento Bilíngue: Sim	
Tipo de serviço: () Executivo (X) A la carte () Self Service/kg () Self Service/pessoa () Marmitex () Rodízio () Comercial			
Capacidade: 35 mesas		Tipo Gastronômico: comida típica brasileira	
Estacionamento: 20 veículos		Formas de Pagamento: (X) Dinheiro (X) Cartão de Débito (X) Cartão de Crédito () Cheque	
Breve Descritivo: Restaurante com ambiente amplo em frente à praia.			

Restaurante Parada Obrigatória


Nome do Empreendimento: Restaurante Parada Obrigatória		Endereço: Rua Mário Schemberg, 71	
Telefone/Ramal: (13) 3312- 1792	Site: --	E-mail: chalé.recanto@hotmail.com	
Divulgação: () Rádio () Jornal (x) Flyers () Revistas (x) Internet (x) Outros:			
Cadastur: () Sim (x) Não	Horário de Funcionamento: Segunda à Quinta 11:00 até 16:00 Finais de Semana 11:30 até 21:00		
Quantidade de Funcionários: 09	CNPJ: 28333497-0001-89		
Coordenação S: 23º 45'22, 978"	Consumo Per Capita: R\$ 50,00		
Coordenação W: 45º 51'26, 720"	Atendimento Bilíngue: Sim		
Tipo de serviço: () Executivo (X) A la carte () Self Service/kg () Self Service/pessoa (x) Marmitex () Rodízio (x) Comercial			
Capacidade: 28 mesas	Tipo Gastronômico: frutos do mar		
Estacionamento: 25 veículos	Formas de Pagamento: (X) Dinheiro (X) Cartão de Débito (X) Cartão de Crédito () Cheque		
Breve Descritivo: Restaurante tradicional, especializado em frutos do mar, próximo á praia.			

Restaurante Mar Azul


Nome do Empreendimento: Restaurante Mar Azul		Endereço: Rod. Dr. Manoel Hipólito do Rêgo, 987	
Telefone/Ramal: 3312- 3206	Site: --	E-mail: --	
Divulgação: () Rádio () Jornal (x) Flyers () Revistas (x) Internet (x) Outros:			
Cadastur: () Sim (x) Não	Horário de Funcionamento: 09:00 até 23:00		
Quantidade de Funcionários: 10	CNPJ: 26362518-0001-69		
Coordenação S: 23° 45'23,642"	Consumo Per Capita: R\$ 25,00		
Coordenação W: 45° 51'26,839"	Atendimento Bilíngue: Sim		
Tipo de serviço: () Executivo (X) A la carte () Self Service/kg () Self Service/pessoa () Marmitex () Rodízio (x) Comercial			
Capacidade: 25 mesas	Tipo Gastronômico: frutos do mar, carnes		
Estacionamento: 06 veículos	Formas de Pagamento: (X) Dinheiro (X) Cartão de Débito (X) Cartão de Crédito () Cheque		
Breve Descritivo: Restaurante tradicional em frente á praia.			

Restaurante Janela


Nome do Empreendimento: Restaurante Janela		Endereço: R. AF, Quadra A, lote 6 – Costa do Sol	
Telefone/Ramal: (13) 99630-6315	Site: --		E-mail: --
Divulgação: () Rádio () Jornal (x) Flyers () Revistas (x) Internet (x) Outros:			
Cadastur: () Sim (x) Não		Horário de Funcionamento: 11:00 até 18:00	
Quantidade de Funcionários: 03		CNPJ: --	
Coordenação S: 23° 45'39,545"		Consumo Per Capita: R\$ 40,00	
Coordenação W: 45° 54'59,958'		Atendimento Bilíngue: --	
Tipo de serviço: () Executivo (X) A la carte () Self Service/kg () Self Service/pessoa () Marmitex () Rodízio (x) Comercial			
Capacidade: 70 pessoas		Tipo Gastronômico: frutos do mar, carnes, comida caseira	
Estacionamento: 15 veículos		Formas de Pagamento: (X) Dinheiro (X) Cartão de Débito (X) Cartão de Crédito () Cheque	

Restaurante Thobias


Nome do Empreendimento: Restaurante Thobias		Endereço: Rod. Rio Santos	
Telefone/Ramal: 99629-5642	Site: --	E-mail: --	
Divulgação: () Rádio () Jornal (x) Flyers () Revistas (x) Internet (x) Outros:			
Cadastur: () Sim (x) Não	Horário de Funcionamento: 09:00 até 17:00		
Quantidade de Funcionários: 02	CNPJ: 0197125-0001-28		
Coordenação S: 23° 46'37,545"	Consumo Per Capita: R\$ 35,00		
Coordenação W: 45° 58'14,958'	Atendimento Bilíngue: --		
Tipo de serviço: () Executivo (X) A la carte () Self Service/kg () Self Service/pessoa () Marmitex () Rodízio () Comercial			
Capacidade: 50 pessoas	Tipo Gastronômico: frutos do mar		
Estacionamento: 35 veículos	Formas de Pagamento: (X) Dinheiro (X) Cartão de Débito (X) Cartão de Crédito () Cheque		
Breve Descritivo: Restaurante especializado em frutos do mar localizado na rodovia.			

Restaurante Bill Ostras


Nome do Empreendimento: Restaurante Bill Ostras		Endereço: Rod. Dr. Manoel Hypolito do Rego, km 205	
Telefone/Ramal: (13) 99783-1553	Site: --	E-mail: --	
Divulgação: () Rádio (x) Jornal (x) Flyers (x) Revistas (x) Internet (x) Outros:			
Cadastur: () Sim (x) Não	Horário de Funcionamento: Segunda à Sexta 09:00 até 20:00 Finais de semana: 09:00 até 00:00		
Quantidade de Funcionários: 08	CNPJ: 10.335.656/0001-19		
Coordenação S: 23° 46'37,397"	Consumo Per Capita: R\$ 30,00		
Coordenação W: 45° 58'15,218"	Atendimento Bilíngue: --		
Tipo de serviço: () Executivo (X) A la carte () Self Service/kg () Self Service/pessoa () Marmitex () Rodízio () Comercial			
Capacidade: 250 pessoas	Tipo Gastronômico: frutos do mar		
Estacionamento: 10 veículos	Formas de Pagamento: (X) Dinheiro (X) Cartão de Débito (X) Cartão de Crédito () Cheque		

Restaurante Índia das Ostras


Nome do Empreendimento: Restaurante Índia das Ostras		Endereço: Rod. Dr. Manoel Hypolito do Rego, km 205
Telefone/Ramal: (13) 99712-0718	Site: indiadasostras.com.br	E-mail: contato@indiadasostras.com.br
Divulgação: () Rádio () Jornal () Flyers () Revistas () Internet () Outros:		
Cadastur: () Sim (x) Não	Horário de Funcionamento: Segunda à quinta 09:00 até 18:00 Finais de semana: 09:00 até 22:00	
Quantidade de Funcionários: 11	CNPJ: 11.933.094/0001-78	
Coordenação S: 23° 46'37,737"	Consumo Per Capita: R\$ 30,00	
Coordenação W: 45° 58'13,536"	Atendimento Bilíngue: --	
Tipo de serviço: () Executivo (X) A la carte () Self Service/kg () Self Service/pessoa () Marmitex () Rodízio () Comercial		
Capacidade: 150 pessoas	Tipo Gastronômico: frutos do mar	
Estacionamento: 20 veículos	Formas de Pagamento: (X) Dinheiro (X) Cartão de Débito (X) Cartão de Crédito () Cheque	

Restaurante Villa das Ostras


Nome do Empreendimento: Restaurante Villa das Ostras		Endereço: Rod. Dr. Manoel Hypolito do Rego, km 205
Telefone/Ramal: 99789-1190	Site: --	E-mail: ebflsmam@gmail.com
Divulgação: () Rádio () Jornal () Flyers () Revistas (x) Internet () Outros:		
Cadastur: () Sim (x) Não	Horário de Funcionamento: Segunda à quinta 10:30 até 18:00 Finais de semana: 10:30 até 22:00	
Quantidade de Funcionários: 12	CNPJ: 10346944-0001-79	
Coordenação S: 23° 46'39,730"	Consumo Per Capita: R\$ 110,00	
Coordenação W: 45° 58'12,153"	Atendimento Bilíngue: --	
Tipo de serviço: () Executivo (X) A la carte () Self Service/kg () Self Service/pessoa () Marmitex () Rodízio () Comercial		
Capacidade: 140 pessoas	Tipo Gastronômico: frutos do mar, carne, aves	
Estacionamento: 20 veículos	Formas de Pagamento: (X) Dinheiro (X) Cartão de Débito (X) Cartão de Crédito () Cheque	

Restaurante Toca do Mar


Nome do Empreendimento: Restaurante Toca do Mar		Endereço: Rod. Dr. Manoel Hypolito do Rego, km 205	
Telefone/Ramal: 99648-1455		Site: --	E-mail: --
Divulgação: () Rádio () Jornal () Flyers () Revistas () Internet () Outros:			
Cadastur: () Sim (x) Não		Horário de Funcionamento: Todos os dias 10:00 até 20:00	
Quantidade de Funcionários: 05		CNPJ: --	
Coordenação S: 23° 46'37,828"		Consumo Per Capita: R\$ 20,00	
Coordenação W: 45° 58'20,217"		Atendimento Bilíngue: --	
Tipo de serviço: () Executivo (X) A la carte () Self Service/kg () Self Service/pessoa () Marmitex () Rodízio () Comercial			
Capacidade: 150 pessoas		Tipo Gastronômico: frutos do mar	
Estacionamento: 10 veículos		Formas de Pagamento: (X) Dinheiro (X) Cartão de Débito (X) Cartão de Crédito () Cheque	

Restaurante Catarino Ostras

Nome do Empreendimento: Restaurante Catarino Ostras		Endereço: Rod. Dr. Manoel Hypolito do Rego, km 205	
Telefone/Ramal: (11) 97219-6863	Site: --		E-mail: --
Divulgação: () Rádio () Jornal () Flyers () Revistas () Internet () Outros:			
Cadastur: () Sim (x) Não		Horário de Funcionamento: Todos os dias 12:00 até 22:00	
Quantidade de Funcionários: 03		CNPJ: --	
Coordenação S: 23° 46'37,314"		Consumo Per Capita: R\$ 30,00	
Coordenação W: 45° 58'14,849"		Atendimento Bilíngue: --	
Tipo de serviço: () Executivo (X) A la carte () Self Service/kg () Self Service/pessoa () Marmitex () Rodízio () Comercial			
Capacidade: 50 pessoas		Tipo Gastronômico: frutos do mar	
Estacionamento: 20 veículos		Formas de Pagamento: (X) Dinheiro (X) Cartão de Débito (X) Cartão de Crédito () Cheque	

Restaurante Tenda das Ostras

Nome do Empreendimento: Restaurante Tenda das Ostras		Endereço: Rod. Dr. Manoel Hypolito do Rego	
Telefone/Ramal: 99744-4015	Site: --		E-mail: --
Divulgação: () Rádio () Jornal (x) Flyers () Revistas (x) Internet (x) Outros:			
Cadastur: () Sim (x) Não		Horário de Funcionamento: Segunda à Quinta 09:00 até 17:00 Finais de semana: 09:00 até 20:00	
Quantidade de Funcionários: 03		CNPJ: 15.290.552/0001-59	
Coordenação S: 23° 46'37,314"		Consumo Per Capita: R\$ 35,00	
Coordenação W: 45° 58'14,849"		Atendimento Bilíngue: --	
Tipo de serviço: () Executivo (X) A la carte () Self Service/kg () Self Service/pessoa () Marmitex () Rodízio () Comercial			
Capacidade: 80 pessoas		Tipo Gastronômico: frutos do mar, peixes	
Estacionamento: 20 veículos		Formas de Pagamento: (X) Dinheiro (X) Cartão de Débito (X) Cartão de Crédito () Cheque	

Restaurante Maremonti


Nome do Empreendimento: Restaurante Maremonti		Endereço: Largo dos Coqueiros, 85 – Mód. 5 – Riviera	
Telefone/Ramal: (13) 3318-2508	Site: www.maremonti.com.br		E-mail: --
Divulgação: () Rádio () Jornal () Flyers () Revistas (x) Internet () Outros:			
Cadastur: () Sim (x) Não		Horário de Funcionamento: 12:00 até 23:00	
Quantidade de Funcionários: 52		CNPJ: 07.823.652/0001-75	
Coordenação S: 23° 48',752"		Consumo Per Capita: R\$ 240,00	
Coordenação W: 46° 58'15,782"		Atendimento Bilíngue: sim	
Tipo de serviço: () Executivo (X) A la carte () Self Service/kg () Self Service/pessoa () Marmitex () Rodízio () Comercial			
Capacidade: 500 pessoas		Tipo Gastronômico: comida típica italiana	
Estacionamento: 50 veículos		Formas de Pagamento: (X) Dinheiro (X) Cartão de Débito (X) Cartão de Crédito () Cheque	

Sorvetes Napoli

Nome do Empreendimento: Sorvetes Napoli		Endereço: Av. da Riviera, 1256 - Riviera	
Telefone/Ramal: 3316-7505	Site: não		E-mail: --
Divulgação: () Rádio () Jornal () Flyers () Revistas (x) Internet (x) Outros:			
Cadastur: () Sim (x) Não		Horário de Funcionamento: Segunda à quinta 11:00 até 22:00 Finais de semana: 10:00 até 22:00	
Quantidade de Funcionários: 03	CNPJ: 31.344.998/0001-33		
Coordenação S: --	Consumo Per Capita: R\$ 15,00		
Coordenação W: --	Atendimento Bilíngue: --		
Tipo de serviço: () Executivo (X) A la carte (x) Self Service/kg () Self Service/pessoa () Marmitex () Rodízio () Comercial			
Capacidade: --	Tipo Gastronômico: sorvetes		
Estacionamento: --	Formas de Pagamento: (X) Dinheiro (X) Cartão de Débito (X) Cartão de Crédito () Cheque		

Tropo Café

Nome do Empreendimento: Tropo Café		Endereço: Av. da Riviera, 1256 - Riviera	
Telefone/Ramal: (11) 98866-4205	Site: --		E-mail: --
Divulgação: () Rádio () Jornal () Flyers () Revistas () Internet () Outros:			
Cadastur: () Sim (x) Não		Horário de Funcionamento: Segunda à quinta 11:00 até 22:00 Finais de semana: 10:00 até 22:00	
Quantidade de Funcionários: 05	CNPJ: 31761442-0001-07		
Coordenação S: --	Consumo Per Capita: R\$ 60,00		
Coordenação W: --	Atendimento Bilíngue: --		
Tipo de serviço: () Executivo (X) A la carte () Self Service/kg () Self Service/pessoa () Marmitex () Rodízio () Comercial			
Capacidade: --	Tipo Gastronômico: bolos, salgados, lanches		
Estacionamento: --	Formas de Pagamento: (X) Dinheiro (X) Cartão de Débito (X) Cartão de Crédito () Cheque		

Hula Dog Burguer Fries


Nome do Empreendimento: Hula Dog Burguer Fries		Endereço: Av. da Riviera, 1256 - Riviera	
Telefone/Ramal: (13) 3316-8296	Site: --		E-mail: --
Divulgação: () Rádio () Jornal () Flyers () Revistas () Internet () Outros:			
Cadastur: () Sim (x) Não		Horário de Funcionamento: Segunda à quinta 11:00 até 22:00 Finais de semana: 10:00 até 22:00	
Quantidade de Funcionários: 04		CNPJ: 114185371	
Coordenação S: --		Consumo Per Capita: R\$ 60,00	
Coordenação W: --		Atendimento Bilíngue: --	
Tipo de serviço: () Executivo (X) A la carte () Self Service/kg () Self Service/pessoa () Marmitex () Rodízio () Comercial			
Capacidade: --		Tipo Gastronômico: porções, lanches	
Estacionamento: --		Formas de Pagamento: (X) Dinheiro (X) Cartão de Débito (X) Cartão de Crédito () Cheque	

Maria Café e Creperia


Nome do Empreendimento: Maria Café e Creperia		Endereço: Av. da Riviera, 1256 - Riviera	
Telefone/Ramal: (13) 9997-6579	Site: maria-cafe-e-creperia.business.site		E-mail: --
Divulgação: () Rádio () Jornal () Flyers () Revistas (x) Internet () Outros:			
Cadastur: () Sim (x) Não	Horário de Funcionamento: Segunda à quinta 11:00 até 22:00 Finais de semana: 10:00 até 22:00		
Quantidade de Funcionários: 06	CNPJ: 21.598.908/0001-19		
Coordenação S: --	Consumo Per Capita: R\$ 30,00		
Coordenação W: --	Atendimento Bilíngue: --		
Tipo de serviço: () Executivo (X) A la carte () Self Service/kg () Self Service/pessoa () Marmitex () Rodízio () Comercial			
Capacidade: --	Tipo Gastronômico: café da manhã, salgados, crepe		
Estacionamento: --	Formas de Pagamento: (X) Dinheiro (X) Cartão de Débito (X) Cartão de Crédito () Cheque		

Restaurante Moshi Moshi


Nome do Empreendimento: Restaurante Moshi Moshi		Endereço: Av. da Riviera, 1256 - Riviera	
Telefone/Ramal: (13) 3316-6218	Site: --		E-mail: --
Divulgação: () Rádio () Jornal () Flyers (x) Revistas (x) Internet () Outros:			
Cadastur: () Sim (x) Não	Horário de Funcionamento: Segunda à quinta 11:00 até 22:00 Finais de semana: 10:00 até 22:00		
Quantidade de Funcionários: 12	CNPJ: 11.418.537/0003-54		
Coordenação S: --	Consumo Per Capita: R\$ 60,00		
Coordenação W: --	Atendimento Bilíngue: --		
Tipo de serviço: () Executivo (X) A la carte () Self Service/kg () Self Service/pessoa () Marmitex () Rodízio () Comercial			
Capacidade: --	Tipo Gastronômico: comida japonesa		
Estacionamento: --	Formas de Pagamento: (X) Dinheiro (X) Cartão de Débito (X) Cartão de Crédito () Cheque		

Babbona Café


Nome do Empreendimento: Babbona Café		Endereço: Av. da Riviera, 1256 - Riviera	
Telefone/Ramal: (13) 3316-8094	Site: --		E-mail: --
Divulgação: () Rádio () Jornal () Flyers () Revistas () Internet (x) Outros:			
Cadastur: () Sim (x) Não		Horário de Funcionamento: Segunda à quinta 11:00 até 22:00 Finais de semana: 10:00 até 22:00	
Quantidade de Funcionários: 04		CNPJ: 0215507-0001-33	
Coordenação S: --		Consumo Per Capita: R\$ 50,00	
Coordenação W: --		Atendimento Bilíngue: --	
Tipo de serviço: () Executivo (X) A la carte () Self Service/kg () Self Service/pessoa () Marmitex () Rodízio () Comercial			
Capacidade: --		Tipo Gastronômico: bolos, salgados, lanches	
Estacionamento: --		Formas de Pagamento: (X) Dinheiro (X) Cartão de Débito (X) Cartão de Crédito () Cheque	

Temakeria Makis Place


Nome do Empreendimento: Temakeria Makis Place		Endereço: Av. da Riviera, 1256 - Riviera	
Telefone/Ramal: (13) 3316-6697	Site: não	E-mail: --	
Divulgação: () Rádio () Jornal () Flyers () Revistas (x) Internet () Outros:			
Cadastur: () Sim (x) Não	Horário de Funcionamento: Segunda à quinta 11:00 até 22:00 Finais de semana: 10:00 até 22:00		
Quantidade de Funcionários: 04	CNPJ: 04888042-0001-61		
Coordenação S: --	Consumo Per Capita: R\$ 40,00		
Coordenação W: --	Atendimento Bilíngue: --		
Tipo de serviço: () Executivo (X) A la carte () Self Service/kg () Self Service/pessoa () Marmitex () Rodízio () Comercial			
Capacidade: --	Tipo Gastronômico: comida japonesa		
Estacionamento: --	Formas de Pagamento: (X) Dinheiro (X) Cartão de Débito (X) Cartão de Crédito () Cheque		

Pastel do Trevo



Nome do Empreendimento: Pastel do Trevo		Endereço: Av. da Riviera, 1256 - Riviera	
Telefone/Ramal: (13) 3317-2429	Site: www.pasteldotrevodebertiooga.com.br	E-mail: adm.trevo@live.com	
Divulgação: () Rádio () Jornal (x) Flyers () Revistas (x) Internet (x) Outros:			
Cadastur: () Sim (x) Não		Horário de Funcionamento: Segunda à quinta 11:00 até 22:00 Finais de semana: 10:00 até 22:00	
Quantidade de Funcionários: 03		CNPJ: 31.757.562/0001-08	
Coordenação S: --		Consumo Per Capita: R\$ 20,00	
Coordenação W: --		Atendimento Bilíngue: --	
Tipo de serviço: () Executivo (X) A la carte () Self Service/kg () Self Service/pessoa () Marmitex () Rodízio () Comercial			
Capacidade: --		Tipo Gastronômico: pastel	
Estacionamento: --		Formas de Pagamento: (X) Dinheiro (X) Cartão de Débito (X) Cartão de Crédito () Cheque	

Beach Burguer



Nome do Empreendimento: Beach Burguer		Endereço: Av. da Riviera, 1256 - Riviera	
Telefone/Ramal: (13) 3316-2020	Site: beachburger.com.br		E-mail: --
Divulgação: () Rádio () Jornal () Flyers () Revistas () Internet () Outros:			
Cadastur: () Sim (x) Não		Horário de Funcionamento: Segunda à quinta 11:00 até 22:00 Finais de semana: 10:00 até 22:00	
Quantidade de Funcionários: 06		CNPJ: 11.418.537/0001-92	
Coordenação S: --		Consumo Per Capita: R\$ 60,00	
Coordenação W: --		Atendimento Bilíngue: --	
Tipo de serviço: () Executivo (X) A la carte () Self Service/kg () Self Service/pessoa () Marmitex () Rodízio () Comercial			
Capacidade: --		Tipo Gastronômico: lanches	
Estacionamento: --		Formas de Pagamento: (X) Dinheiro (X) Cartão de Débito (X) Cartão de Crédito () Cheque	

Restaurante Barcelona

Nome do Empreendimento: Restaurante Barcelona		Endereço: Av. da Riviera, 1256 - Riviera
Telefone/Ramal: (13) 3316-6000	Site: --	E-mail: --
Divulgação: () Rádio () Jornal () Flyers () Revistas (x) Internet (x) Outros:		
Cadastur: () Sim (x) Não	Horário de Funcionamento: Segunda à quinta 11:00 até 22:00 Finais de semana: 10:00 até 22:00	
Quantidade de Funcionários: 10	CNPJ: 05507641-0001-50	
Coordenação S: --	Consumo Per Capita: R\$ 50,00	
Coordenação W: --	Atendimento Bilíngue: --	
Tipo de serviço: () Executivo (X) A la carte () Self Service/kg () Self Service/pessoa () Marmitex () Rodízio () Comercial		
Capacidade: --	Tipo Gastronômico: massa, peixe, carne, aves	
Estacionamento: --	Formas de Pagamento: (X) Dinheiro (X) Cartão de Débito (X) Cartão de Crédito () Cheque	

Amor aos Pedacos

Nome do Empreendimento: Amor aos Pedacos		Endereço: Av. da Riviera, 1256 - Riviera
Telefone/Ramal: (13) 3316-1818	Site: --	E-mail: --
Divulgação: () Rádio () Jornal () Flyers () Revistas () Internet () Outros:		
Cadastur: () Sim (x) Não	Horário de Funcionamento: Segunda à quinta 11:00 até 22:00 Finais de semana: 10:00 até 22:00	
Quantidade de Funcionários: 04	CNPJ: 08.229.70/0001-09	
Coordenação S: --	Consumo Per Capita: R\$ 20,00	
Coordenação W: --	Atendimento Bilíngue: --	
Tipo de serviço: () Executivo (X) A la carte () Self Service/kg () Self Service/pessoa () Marmitex () Rodízio () Comercial		
Capacidade: --	Tipo Gastronômico: bolos e doces	
Estacionamento: --	Formas de Pagamento: (X) Dinheiro (X) Cartão de Débito (X) Cartão de Crédito () Cheque	

Burgers on Fire



Nome do Empreendimento: Burgers on Fire		Endereço: Rua Rafael Costábile, 620 - CenterVille	
Telefone/Ramal: (13) 99624-0912	Site: --		E-mail: --
Divulgação: () Rádio () Jornal () Flyers () Revistas () Internet () Outros:			
Cadastur: () Sim (x) Não		Horário de Funcionamento: Seg a Dom – 18h às 23h30	
Quantidade de Funcionários: --		CNPJ: --	
Coordenação S: --		Consumo Per Capita:	
Coordenação W: --		Atendimento Bilíngue: --	
Tipo de serviço: () Executivo (X) A la carte () Self Service/kg () Self Service/pessoa () Marmitex () Rodízio () Comercial			
Capacidade: --		Tipo Gastronômico: lanches	
Estacionamento: --		Formas de Pagamento: (X) Dinheiro (X) Cartão de Débito (X) Cartão de Crédito () Cheque	

Restaurante Cantinho Mineiro


Nome do Empreendimento: Restaurante Cantinho Mineiro		Endereço: Rua Luiz Pereira do Campos, 364 - CenterVille
Telefone/Ramal: (13) 3317-6402	Site: www.cantinmineiro.com.br	E-mail: faleconosco@cantinmineiro.com.br
Divulgação: () Rádio () Jornal () Flyers () Revistas () Internet () Outros:		
Cadastur: () Sim (x) Não	Horário de Funcionamento: Seg à Sab – 11h30 às 15h30	
Quantidade de Funcionários: --	CNPJ: 10.945.494/0001-30	
Coordenação S: --	Consumo Per Capita:	
Coordenação W: --	Atendimento Bilíngue: --	
Tipo de serviço: () Executivo (X) A la carte (x) Self Service/kg () Self Service/pessoa () Marmitex () Rodízio () Comercial		
Capacidade: --	Tipo Gastronômico: comida típica mineira	
Estacionamento: --	Formas de Pagamento: (X) Dinheiro (X) Cartão de Débito (X) Cartão de Crédito () Cheque	

Restaurante Ikigai


Nome do Empreendimento: Restaurante Ikigai		Endereço: Av. Vicente de Carvalho, 32 - Centro
Telefone/Ramal: (13) 98177-2598	Site: --	E-mail: --
Divulgação: () Rádio () Jornal () Flyers () Revistas () Internet () Outros:		
Cadastur: () Sim (x) Não	Horário de Funcionamento: Qua a Seg – 19h às 00h	
Quantidade de Funcionários: --	CNPJ: 31.573.182/0001-13	
Coordenação S: --	Consumo Per Capita:	
Coordenação W: --	Atendimento Bilingue: --	
Tipo de serviço: () Executivo (X) A la carte () Self Service/kg () Self Service/pessoa () Marmitex () Rodízio () Comercial		
Capacidade: --	Tipo Gastronômico: comida japonesa	
Estacionamento: --	Formas de Pagamento: (X) Dinheiro (X) Cartão de Débito (X) Cartão de Crédito () Cheque	

Espetaria Brasa


Nome do Empreendimento: Espetaria Brasa		Endereço: Av. Dezenve de Maio, 367 – Jd. Albatroz
Telefone/Ramal: (13) 3317-1157	Site: --	E-mail: --
Divulgação: () Rádio () Jornal () Flyers () Revistas () Internet () Outros:		
Cadastur: () Sim (x) Não	Horário de Funcionamento: Ter a Dom – 18h às 00h	
Quantidade de Funcionários: --	CNPJ: 33.630.190/0001-80	
Coordenação S: --	Consumo Per Capita:	
Coordenação W: --	Atendimento Bilíngue: --	
Tipo de serviço: () Executivo (X) A la carte () Self Service/kg () Self Service/pessoa () Marmitex () Rodízio () Comercial		
Capacidade: --	Tipo Gastronômico: churrascaria	
Estacionamento: --	Formas de Pagamento: (X) Dinheiro (X) Cartão de Débito (X) Cartão de Crédito () Cheque	

Restaurante Borghese


Nome do Empreendimento: Restaurante Borghese		Endereço: Av. Anchieta, 455 - Centro	
Telefone/Ramal: (13) 3317-2133		Site: --	
E-mail: --			
Divulgação: () Rádio () Jornal () Flyers () Revistas () Internet () Outros:			
Cadastur: () Sim (x) Não		Horário de Funcionamento: Seg a Dom – 12h às 23h30	
Quantidade de Funcionários:		CNPJ: 15.254.266/0001-38	
Coordenação S: --		Consumo Per Capita:	
Coordenação W: --		Atendimento Bilíngue: --	
Tipo de serviço: () Executivo (X) A la carte () Self Service/kg () Self Service/pessoa () Marmitex () Rodízio () Comercial			
Capacidade: --		Tipo Gastronômico: Pizza, frutos do mar, carne, aves	
Estacionamento: --		Formas de Pagamento: (X) Dinheiro (X) Cartão de Débito (X) Cartão de Crédito () Cheque	

Aquarela Pizzaria Sorveteria


Nome do Empreendimento: Aquarela Pizzaria Sorveteria		Endereço: Av. Vicente de Carvalho, 540 - Centro
Telefone/Ramal: (13) 3317-5223	Site: --	E-mail: --
Divulgação: () Rádio () Jornal () Flyers () Revistas () Internet () Outros:		
Cadastur: () Sim (x) Não	Horário de Funcionamento: Seg a Dom – 11h às 23h	
Quantidade de Funcionários: --	CNPJ: --	
Coordenação S: --	Consumo Per Capita:	
Coordenação W: --	Atendimento Bilíngue: --	
Tipo de serviço: () Executivo (X) A la carte () Self Service/kg () Self Service/pessoa () Marmitex () Rodízio () Comercial		
Capacidade: --	Tipo Gastronômico: pizzas	
Estacionamento: --	Formas de Pagamento: (X) Dinheiro (X) Cartão de Débito (X) Cartão de Crédito () Cheque	

Restaurante Isa



Nome do Empreendimento: Restaurante Isa		Endereço: Av. Anchieta, 708 - Centro
Telefone/Ramal: (13) 3317-2653	Site: www.restauranteisa.com.br	E-mail: adm@restauranteisa.com.br
Divulgação: () Rádio () Jornal () Flyers () Revistas () Internet () Outros:		
Cadastur: () Sim (x) Não	Horário de Funcionamento: Seg a Sab – 11h às 16h	
Quantidade de Funcionários: --	CNPJ: 07.769.924/0001-04	
Coordenação S: --	Consumo Per Capita:	
Coordenação W: --	Atendimento Bilíngue: --	
Tipo de serviço: () Executivo (X) A la carte () Self Service/kg () Self Service/pessoa () Marmitex () Rodízio () Comercial		
Capacidade: --	Tipo Gastronômico: carne e peixes	
Estacionamento: --	Formas de Pagamento: (X) Dinheiro (X) Cartão de Débito (X) Cartão de Crédito () Cheque	

Restaurante Jangada


Nome do Empreendimento: Jangada Restaurante		Endereço: Av. Marginal, 2571 – Riviera de São Lourenço
Telefone/Ramal: 3316-6355	Site: www.restaurantejangada.com.br	E-mail: --
Divulgação: () Rádio () Jornal () Flyers () Revistas () Internet () Outros:		
Cadastur: () Sim (x) Não	Horário de Funcionamento: Seg a Qui – 12h00 às 15h30 / 19h às 23h00 Sex e Sab – 12h às 23h30 e aos Domingos – 12h às 22h00	
Quantidade de Funcionários: --	CNPJ: 52.961.166/0003-30	
Coordenação S: --	Consumo Per Capita:	
Coordenação W: --	Atendimento Bilíngue: --	
Tipo de serviço: () Executivo (X) A la carte () Self Service/kg () Self Service/pessoa () Marmitex () Rodízio () Comercial		
Capacidade: --	Tipo Gastronômico: frutos do mar	
Estacionamento: --	Formas de Pagamento: (X) Dinheiro (X) Cartão de Débito (X) Cartão de Crédito () Cheque	

Restaurante Caravelas


Nome do Empreendimento: Restaurante Caravelas		Endereço: Praça Vicente Molinari, 158 - CenterVille	
Telefone/Ramal: (13) 3317-2441	Site: --		E-mail: --
Divulgação: () Rádio () Jornal () Flyers () Revistas () Internet () Outros:			
Cadastur: () Sim (x) Não	Horário de Funcionamento: 06h às 23h		
Quantidade de Funcionários: --	CNPJ: 03.495.840/0001-60		
Coordenação S: --	Consumo Per Capita:		
Coordenação W: --	Atendimento Bilíngue: --		
Tipo de serviço: () Executivo (X) A la carte () Self Service/kg () Self Service/pessoa () Marmitex () Rodízio () Comercial			
Capacidade: --	Tipo Gastronômico: frutos do mar		
Estacionamento: --	Formas de Pagamento: (X) Dinheiro (X) Cartão de Débito (X) Cartão de Crédito () Cheque		

Restaurante Dona Abobrinha


Nome do Empreendimento: Restaurante Dona Abobrinha		Endereço: Av. Anchieta, 412 - CenterVille
Telefone/Ramal: (13) 3317-5304	Site: --	E-mail: --
Divulgação: () Rádio () Jornal () Flyers () Revistas () Internet () Outros:		
Cadastur: () Sim (x) Não	Horário de Funcionamento: Seg a Sab – 11h30 às 15h	
Quantidade de Funcionários: --	CNPJ:	
Coordenação S: --	Consumo Per Capita:	
Coordenação W: --	Atendimento Bilíngue: --	
Tipo de serviço: () Executivo (X) A la carte () Self Service/kg () Self Service/pessoa () Marmitex () Rodízio () Comercial		
Capacidade: --	Tipo Gastronômico: comida vegana, vegetariana	
Estacionamento: --	Formas de Pagamento: (X) Dinheiro (X) Cartão de Débito (X) Cartão de Crédito () Cheque	

Restaurante Ribadávia


Nome do Empreendimento: Restaurante Ribadavia		Endereço: Av. Vicente de Carvalho, 665 - Centro	
Telefone/Ramal: (13) 3317-5988	Site: --		E-mail: --
Divulgação: () Rádio () Jornal () Flyers () Revistas () Internet () Outros:			
Cadastur: () Sim (x) Não	Horário de Funcionamento: Seg a Qui – 11h30 às 22h / Sex a Dom – 11h30 às 00h		
Quantidade de Funcionários: --	CNPJ: 64.712.219/0001-04		
Coordenação S: --	Consumo Per Capita:		
Coordenação W: --	Atendimento Bilíngue: --		
Tipo de serviço: () Executivo (X) A la carte () Self Service/kg () Self Service/pessoa () Marmitex () Rodízio () Comercial			
Capacidade: --	Tipo Gastronômico: Frutos do Mar, Carnes e Pizzas.		
Estacionamento: --	Formas de Pagamento: (X) Dinheiro (X) Cartão de Débito (X) Cartão de Crédito () Cheque		

Restaurante 27


Nome do Empreendimento: Restaurante 27		Endereço: Av. Tomé de Souza, 825 - Centro	
Telefone/Ramal: (13) 3316-4463	Site: --	E-mail: --	
Divulgação: () Rádio () Jornal () Flyers () Revistas () Internet () Outros:			
Cadastur: () Sim (x) Não	Horário de Funcionamento: Seg a Sab – 09h às 23h / Domingos – 09h às 21h		
Quantidade de Funcionários: --	CNPJ: 07.223.628/0001-03		
Coordenação S: --	Consumo Per Capita:		
Coordenação W: --	Atendimento Bilíngue: --		
Tipo de serviço: () Executivo (X) A la carte () Self Service/kg () Self Service/pessoa () Marmitex () Rodízio () Comercial			
Capacidade: --	Tipo Gastronômico: --		
Estacionamento: --	Formas de Pagamento: (X) Dinheiro (X) Cartão de Débito (X) Cartão de Crédito () Cheque		

Restaurante O Frangão


Nome do Empreendimento: Restaurante O Frangão		Endereço: Rua Gonçalves da Costa, 460 - Centro	
Telefone/Ramal: (13) 3317-3247	Site: --	E-mail: --	
Divulgação: () Rádio () Jornal () Flyers () Revistas () Internet () Outros:			
Cadastur: () Sim (x) Não	Horário de Funcionamento: Seg a Dom – 11h às 16h		
Quantidade de Funcionários: --	CNPJ: 31.900.122/0001-68		
Coordenação S: --	Consumo Per Capita:		
Coordenação W: --	Atendimento Bilíngue: --		
Tipo de serviço: () Executivo (X) A la carte () Self Service/kg () Self Service/pessoa () Marmitex () Rodízio () Comercial			
Capacidade: --	Tipo Gastronômico:		
Estacionamento: --	Formas de Pagamento: (X) Dinheiro (X) Cartão de Débito (X) Cartão de Crédito () Cheque		

Pizzaria Pirata



Nome do Empreendimento: Pizzaria Pirata		Endereço: Av. Vicente de Carvalho, 48 - Centro	
Telefone/Ramal: (13) 3317-3947	Site: --	E-mail: --	
Divulgação: () Rádio () Jornal () Flyers () Revistas () Internet () Outros:			
Cadastur: () Sim (x) Não	Horário de Funcionamento: Seg a Dom – 18h às 00h		
Quantidade de Funcionários: --	CNPJ: --		
Coordenação S: --	Consumo Per Capita:		
Coordenação W: --	Atendimento Bilíngue: --		
Tipo de serviço: () Executivo (X) A la carte () Self Service/kg () Self Service/pessoa () Marmitex () Rodízio () Comercial			
Capacidade: --	Tipo Gastronômico: Pizza		
Estacionamento: --	Formas de Pagamento: (X) Dinheiro (X) Cartão de Débito (X) Cartão de Crédito () Cheque		

Gaspar Restaurante


Nome do Empreendimento: Gaspar Restaurante		Endereço: Av. Vicente de Carvalho, 52 - Centro	
Telefone/Ramal: (13) 3317-3510	Site: www.restaurantegaspar.com.br	E-mail: gasparestaurante@gmail.com	
Divulgação: () Rádio () Jornal () Flyers () Revistas () Internet () Outros:			
Cadastur: () Sim (x) Não	Horário de Funcionamento: Seg à Qui - 11:30h às 17h/ Sex - 11:30h às 23:30h Sáb - 12 às 23:30h/ Dom - 12h às 18h		
Quantidade de Funcionários:	CNPJ: 10.317.765/0001-03		
Coordenação S: --	Consumo Per Capita: --		
Coordenação W: --	Atendimento Bilíngue: --		
Tipo de serviço: () Executivo (X) A la carte () Self Service/kg () Self Service/pessoa () Marmitex () Rodízio () Comercial			
Capacidade: --	Tipo Gastronômico: Frutos do Mar		
Estacionamento: --	Formas de Pagamento: (X) Dinheiro (X) Cartão de Débito (X) Cartão de Crédito () Cheque		

Restaurante Barros


Nome do Empreendimento: Restaurante Barros		Endereço: Av. Anchieta, 11088 – Jardim Indaiá
Telefone/Ramal: (13) 3313-1724	Site: --	E-mail: mfbarros@hotmail.com.br
Divulgação: () Rádio () Jornal () Flyers () Revistas () Internet () Outros:		
Cadastur: () Sim (x) Não	Horário de Funcionamento: Seg a Sáb – 11h00 às 15h30	
Quantidade de Funcionários: --	CNPJ: --	
Coordenação S: --	Consumo Per Capita: --	
Coordenação W: --	Atendimento Bilíngue: --	
Tipo de serviço: () Executivo (X) A la carte () Self Service/kg () Self Service/pessoa () Marmitex () Rodízio () Comercial		
Capacidade: --	Tipo Gastronômico:	
Estacionamento: --	Formas de Pagamento: (X) Dinheiro (X) Cartão de Débito (X) Cartão de Crédito () Cheque	

Restaurante O Boiadeiro

Nome do Empreendimento: Restaurante O Boiadeiro		Endereço: Av. Dezenove de Maio, 125 – Jardim Albatroz	
Telefone/Ramal: (13) 3317-6612	Site: --	E-mail: --	
Divulgação: () Rádio () Jornal () Flyers () Revistas () Internet () Outros:			
Cadastur: () Sim (x) Não	Horário de Funcionamento: Seg a Dom – 11h às 16h		
Quantidade de Funcionários: --	CNPJ: 07.715.442/0001-63		
Coordenação S: --	Consumo Per Capita:		
Coordenação W: --	Atendimento Bilíngue: --		
Tipo de serviço: () Executivo (X) A la carte () Self Service/kg () Self Service/pessoa () Marmitex () Rodízio () Comercial			
Capacidade: --	Tipo Gastronômico:		
Estacionamento: --	Formas de Pagamento: (X) Dinheiro (X) Cartão de Débito (X) Cartão de Crédito () Cheque		

Restaurante Poletos

Nome do Empreendimento: Restaurante Poletos		Endereço: Av. Anchieta, 2040 – Centro	
Telefone/Ramal: 3317-2806	Site: --	E-mail: --	
Divulgação: () Rádio () Jornal () Flyers () Revistas () Internet () Outros:			
Cadastur: () Sim (x) Não	Horário de Funcionamento: Seg a Dom – 11h às 16h00		
Quantidade de Funcionários: --	CNPJ: 17.130.606/0001-44		
Coordenação S: --	Consumo Per Capita:		
Coordenação W: --	Atendimento Bilíngue: --		
Tipo de serviço: () Executivo (X) A la carte () Self Service/kg () Self Service/pessoa () Marmitex () Rodízio () Comercial			
Capacidade: --	Tipo Gastronômico: comida caseira		
Estacionamento: --	Formas de Pagamento: (X) Dinheiro (X) Cartão de Débito (X) Cartão de Crédito () Cheque		

Pizzaria Quintal di Casa

Nome do Empreendimento: Pizzaria Quintal di Casa		Endereço: Av. A, 75 – Jd. Albatroz I	
Telefone/Ramal: (13) 3317-1028	Site: --		E-mail: --
Divulgação: () Rádio () Jornal () Flyers () Revistas () Internet () Outros:			
Cadastur: () Sim (x) Não	Horário de Funcionamento: Qua a Dom – 18h às 00h		
Quantidade de Funcionários: --	CNPJ: --		
Coordenação S: --	Consumo Per Capita: --		
Coordenação W: --	Atendimento Bilíngue: --		
Tipo de serviço: () Executivo (X) A la carte () Self Service/kg () Self Service/pessoa () Marmitex () Rodízio () Comercial			
Capacidade: --	Tipo Gastronômico: Pizza		
Estacionamento: --	Formas de Pagamento: (X) Dinheiro (X) Cartão de Débito (X) Cartão de Crédito () Cheque		

Pizzaria D'Italia

Nome do Empreendimento: Pizzaria D'Italia		Endereço: Av. Anchieta, 10590 – Jardim Indaiá	
Telefone/Ramal: (13) 3313-3131	Site: --		E-mail: --
Divulgação: () Rádio () Jornal () Flyers () Revistas () Internet () Outros:			
Cadastur: () Sim (x) Não	Horário de Funcionamento: Seg a Dom – 18h às 00h		
Quantidade de Funcionários: --	CNPJ: --		
Coordenação S: --	Consumo Per Capita:		
Coordenação W: --	Atendimento Bilíngue: --		
Tipo de serviço: () Executivo (X) A la carte () Self Service/kg () Self Service/pessoa () Marmitex () Rodízio () Comercial			
Capacidade: --	Tipo Gastronômico:		
Estacionamento: --	Formas de Pagamento: (X) Dinheiro (X) Cartão de Débito (X) Cartão de Crédito () Cheque		

Casa da Esfiha

Nome do Empreendimento: Casa da Esfiha		Endereço: Av. Anchieta, 1376 – Jd. Lido	
Telefone/Ramal: (13) 3317-7272	Site: --		E-mail: --
Divulgação: () Rádio () Jornal () Flyers () Revistas () Internet () Outros:			
Cadastur: () Sim (x) Não	Horário de Funcionamento: Seg a Dom – 18h às 00h		
Quantidade de Funcionários: --	CNPJ:		
Coordenação S: --	Consumo Per Capita:		
Coordenação W: --	Atendimento Bilíngue: --		
Tipo de serviço: () Executivo (X) A la carte () Self Service/kg () Self Service/pessoa () Marmitex () Rodízio () Comercial			
Capacidade: --	Tipo Gastronômico: Esfiha		
Estacionamento: --	Formas de Pagamento: (X) Dinheiro (X) Cartão de Débito (X) Cartão de Crédito () Cheque		

Sandoobah

Nome do Empreendimento: Sandoobah		Endereço: Av. Anchieta, 2965 - Maitinga	
Telefone/Ramal: (13) 3317-1509	Site: --		E-mail: --
Divulgação: () Rádio () Jornal () Flyers () Revistas () Internet () Outros:			
Cadastur: () Sim (x) Não	Horário de Funcionamento: Qua a Seg – 18h às 00h		
Quantidade de Funcionários: --	CNPJ: --		
Coordenação S: --	Consumo Per Capita:		
Coordenação W: --	Atendimento Bilíngue: --		
Tipo de serviço: () Executivo (X) A la carte () Self Service/kg () Self Service/pessoa () Marmitex () Rodízio () Comercial			
Capacidade: --	Tipo Gastronômico: Hambúrguer		
Estacionamento: --	Formas de Pagamento: (X) Dinheiro (X) Cartão de Débito (X) Cartão de Crédito () Cheque		

HW Churrascaria


Nome do Empreendimento: HW Churrascaria		Endereço: Av. Dezenove de Maio, 1343 – Jd. Albatroz II	
Telefone/Ramal: (13) 3317-7861	Site: www.hwrestaurante.com.br	E-mail: hwromualdo@gmail.com	
Divulgação: () Rádio () Jornal () Flyers () Revistas () Internet () Outros:			
Cadastur: () Sim (x) Não	Horário de Funcionamento: Seg a Dom – 11h às 15h00		
Quantidade de Funcionários: --	CNPJ: 27.448.196/0001-38		
Coordenação S: --	Consumo Per Capita:		
Coordenação W: --	Atendimento Bilíngue: --		
Tipo de serviço: () Executivo () A la carte (x) Self Service/kg () Self Service/pessoa () Marmitex () Rodízio () Comercial			
Capacidade: --	Tipo Gastronômico:		
Estacionamento: --	Formas de Pagamento: (X) Dinheiro (X) Cartão de Débito (X) Cartão de Crédito () Cheque		

Restaurante O Colibri


Nome do Empreendimento: Restaurante O Colibri		Endereço: Av. Anchieta, 1363 - Centro
Telefone: (13) 3317-1776	Site: o-colibri-restaurant-churras.negocio.site	E-mail: --
Divulgação: () Rádio () Jornal () Flyers () Revistas () Internet () Outros:		
Cadastur: () Sim (x) Não	Horário de Funcionamento: Ter a Dom – 11h às 00h / Seg – 11h às 17h	
Quantidade de Funcionários: --	CNPJ: 07.672.646/0001-64	
Coordenação S: --	Consumo Per Capita: --	
Coordenação W: --	Atendimento Bilíngue: --	
Tipo de serviço: () Executivo (X) A la carte () Self Service/kg () Self Service/pessoa () Marmitex () Rodízio () Comercial		
Capacidade: --	Tipo Gastronômico: Churrascaria e Pizzaria	
Estacionamento: --	Formas de Pagamento: (X) Dinheiro (X) Cartão de Débito (X) Cartão de Crédito () Cheque	

Cantinho Oriental


Nome do Empreendimento: Restaurante Cantinho Oriental		Endereço: Av. Tomé de Souza, 1413 – Jd. Paulista	
Telefone/Ramal: (13) 3317-3264		Site: www.cantinhooriental.com.br	E-mail: cantinhooriental@hotmail.com.br
Divulgação: () Rádio () Jornal () Flyers () Revistas (x) Internet () Outros:			
Cadastur: () Sim (x) Não		Horário de Funcionamento:	
Quantidade de Funcionários: --		CNPJ: 04.678.607/0001-86	
Coordenação S: --		Consumo Per Capita:	
Coordenação W: --		Atendimento Bilíngue: --	
Tipo de serviço: () Executivo (X) A la carte () Self Service/kg () Self Service/pessoa () Marmitex () Rodízio () Comercial			
Capacidade: --		Tipo Gastronômico:	
Estacionamento: --		Formas de Pagamento: (X) Dinheiro (X) Cartão de Débito (X) Cartão de Crédito () Cheque	

Barcus Restaurante


Nome do Empreendimento: Barcus Restaurante		Endereço: Av. Manuel M. Ventura, 2 – Jd Remanso
Telefone/Ramal: (13) 98112 - 5663	Site: --	E-mail: barcusrestaura@gmail.com
Divulgação: () Rádio () Jornal () Flyers () Revistas () Internet () Outros:		
Cadastur: () Sim (x) Não	Horário de Funcionamento: Sex – 08h às 18h/ Sab e Dom – 10h às 18h	
Quantidade de Funcionários: --	CNPJ:	
Coordenação S: --	Consumo Per Capita:	
Coordenação W: --	Atendimento Bilíngue: --	
Tipo de serviço: () Executivo (X) A la carte () Self Service/kg () Self Service/pessoa () Marmitex () Rodízio () Comercial		
Capacidade: --	Tipo Gastronômico:	
Estacionamento: --	Formas de Pagamento: (X) Dinheiro (X) Cartão de Débito (X) Cartão de Crédito () Cheque	

Pizzaria Fratello


Nome do Empreendimento: Pizzaria Fratello		Endereço: Av. Anchieta, 2989 - Maitinga	
Telefone/Ramal: (13) 3317-6247	Site: www.pizzariafratello.com.br	E-mail: contato@pizzariafratello.com.br	
Divulgação: () Rádio () Jornal () Flyers () Revistas (x) Internet () Outros:			
Cadastur: () Sim (x) Não	Horário de Funcionamento: Qua a Seg – 18h às 00h		
Quantidade de Funcionários: --	CNPJ: 02.714.232/0001-37		
Coordenação S: --	Consumo Per Capita:		
Coordenação W: --	Atendimento Bilíngue: --		
Tipo de serviço: () Executivo (X) A la carte () Self Service/kg () Self Service/pessoa () Marmitex () Rodízio () Comercial			
Capacidade: --	Tipo Gastronômico: Pizza		
Estacionamento: --	Formas de Pagamento: (X) Dinheiro (X) Cartão de Débito (X) Cartão de Crédito () Cheque		

Restaurante e Lanchonete Maurão


Nome do Empreendimento: Restaurante e Lanchonete Maurão		Endereço: Rua Humberto da Silva Piques, 206 - Maitinga
Telefone/Ramal: (13) 3317 - 6838	Site: --	E-mail: --
Divulgação: () Rádio () Jornal () Flyers () Revistas () Internet () Outros:		
Cadastur: () Sim (x) Não	Horário de Funcionamento: Qua a Seg – 11h às 15h30	
Quantidade de Funcionários: --	CNPJ: --	
Coordenação S: --	Consumo Per Capita: --	
Coordenação W: --	Atendimento Bilíngue: --	
Tipo de serviço: () Executivo (X) A la carte () Self Service/kg () Self Service/pessoa () Marmitex () Rodízio () Comercial		
Capacidade: --	Tipo Gastronômico: Comida Caseira	
Estacionamento: --	Formas de Pagamento: (X) Dinheiro (X) Cartão de Débito (X) Cartão de Crédito () Cheque	

Restaurante Panela Cheia

Nome do Empreendimento: Restaurante Panela Cheia		Endereço: Av. Anchieta, 3501 – Jd. Ana Paula	
Telefone/Ramal: (13) 3317-2681	Site: --		E-mail: --
Divulgação: () Rádio () Jornal () Flyers () Revistas () Internet () Outros:			
Cadastur: () Sim (x) Não	Horário de Funcionamento: Seg a Sab – 09h às 16h		
Quantidade de Funcionários: --	CNPJ: 20.795.615/0001-69		
Coordenação S: --	Consumo Per Capita:		
Coordenação W: --	Atendimento Bilíngue: --		
Tipo de serviço: () Executivo (X) A la carte () Self Service/kg () Self Service/pessoa () Marmitex () Rodízio () Comercial			
Capacidade: --	Tipo Gastronômico:		
Estacionamento: --	Formas de Pagamento: (X) Dinheiro (X) Cartão de Débito (X) Cartão de Crédito () Cheque		

Restaurante Terraço Estoril

Nome do Empreendimento: Restaurante Terraço Estoril		Endereço: Av. Anchieta, 2066 – Vila Clais	
Telefone/Ramal: (13) 3316-6876	Site: --		E-mail: --
Divulgação: () Rádio () Jornal () Flyers () Revistas () Internet () Outros:			
Cadastur: () Sim (x) Não	Horário de Funcionamento: Seg a Qui – 09h às 02h / Sex a Sab -09h às 04h		
Quantidade de Funcionários: --	CNPJ: 06.011.196/0001-04		
Coordenação S: --	Consumo Per Capita:		
Coordenação W: --	Atendimento Bilíngue: --		
Tipo de serviço: () Executivo (X) A la carte () Self Service/kg () Self Service/pessoa () Marmitex () Rodízio () Comercial			
Capacidade: --	Tipo Gastronômico:		
Estacionamento: --	Formas de Pagamento: (X) Dinheiro (X) Cartão de Débito (X) Cartão de Crédito () Cheque		

Cantina da Bel

Nome do Empreendimento: Cantina da Bel		Endereço: Av. Anchieta, 8345 – Vista Linda	
Telefone/Ramal: 3311-6055	Site: --	E-mail: --	
Divulgação: () Rádio () Jornal () Flyers () Revistas () Internet () Outros:			
Cadastur: () Sim (x) Não	Horário de Funcionamento: Seg a Dom – 08h às 19h		
Quantidade de Funcionários: --	CNPJ: --		
Coordenação S: --	Consumo Per Capita:		
Coordenação W: --	Atendimento Bilíngue: --		
Tipo de serviço: () Executivo (X) A la carte () Self Service/kg () Self Service/pessoa () Marmitex () Rodízio () Comercial			
Capacidade: --	Tipo Gastronômico:		
Estacionamento: --	Formas de Pagamento: (X) Dinheiro (X) Cartão de Débito (X) Cartão de Crédito () Cheque		

Casa do Norte Bertioga

Nome do Empreendimento: Casa do Norte Bertioga		Endereço: Av. Anchieta, 1985 – Vila Clais	
Telefone/Ramal: (13) 3317-4882	Site: --	E-mail: --	
Divulgação: () Rádio () Jornal () Flyers () Revistas () Internet () Outros:			
Cadastur: () Sim (x) Não	Horário de Funcionamento: Seg a Sex – 08h às 18h / Sab – 09h às 14h		
Quantidade de Funcionários: --	CNPJ: 02.649.328/0001-69		
Coordenação S: --	Consumo Per Capita: --		
Coordenação W: --	Atendimento Bilíngue: --		
Tipo de serviço: () Executivo (X) A la carte () Self Service/kg () Self Service/pessoa () Marmitex () Rodízio () Comercial			
Capacidade: --	Tipo Gastronômico:		
Estacionamento: --	Formas de Pagamento: (X) Dinheiro (X) Cartão de Débito (X) Cartão de Crédito () Cheque		

Churrascaria Tropeiro


Nome do Empreendimento: Churrascaria Tropeiro		Endereço: Av. Marginal, 49 – Vista Linda	
Telefone/Ramal: (13) 3317-8017	Site: --		E-mail: --
Divulgação: () Rádio () Jornal () Flyers () Revistas () Internet () Outros:			
Cadastur: () Sim (x) Não		Horário de Funcionamento: Seg a Sab -11h às 16h	
Quantidade de Funcionários: --		CNPJ: 07.570.536/0001-91	
Coordenação S: --		Consumo Per Capita: --	
Coordenação W: --		Atendimento Bilingue: --	
Tipo de serviço: () Executivo (X) A la carte (x) Self Service/kg () Self Service/pessoa () Marmitex () Rodízio () Comercial			
Capacidade: --		Tipo Gastronômico: Churrascaria	
Estacionamento: --		Formas de Pagamento: (X) Dinheiro (X) Cartão de Débito (X) Cartão de Crédito () Cheque	

Restaurante Bom Gosto




Nome do Empreendimento: Restaurante Bom Gosto		Endereço: Rua Eng. Eduardo C. da Costa Junior, 390 – Vista Linda	
Telefone/Ramal: (13) 3311-8005	Site: --		E-mail: --
Divulgação: () Rádio () Jornal () Flyers () Revistas () Internet () Outros:			
Cadastur: () Sim (x) Não	Horário de Funcionamento: Seg a Sex – 09h às 15h/ Sab e Dom – 09h às 16h		
Quantidade de Funcionários: --	CNPJ: 18.017.503/0001-35		
Coordenação S: --	Consumo Per Capita:		
Coordenação W: --	Atendimento Bilíngue: --		
Tipo de serviço: () Executivo (X) A la carte () Self Service/kg () Self Service/pessoa () Marmitex () Rodízio () Comercial			
Capacidade: --	Tipo Gastronômico: Comida Caseira		
Estacionamento: --	Formas de Pagamento: (X) Dinheiro (X) Cartão de Débito (X) Cartão de Crédito () Cheque		

Restaurante Sandy



Nome do Empreendimento: Restaurante Sandy		Endereço: Av. Vicente de Carvalho, 58 - Centro	
Telefone/Ramal: (13) 3317-3496	Site: --		E-mail: --
Divulgação: () Rádio () Jornal () Flyers () Revistas () Internet () Outros:			
Cadastur: () Sim (x) Não	Horário de Funcionamento: Seg a Sex – 11h às 22h30/ Sab e Dom – 11h às 23h		
Quantidade de Funcionários: --	CNPJ:		
Coordenação S: --	Consumo Per Capita:		
Coordenação W: --	Atendimento Bilíngue: --		
Tipo de serviço: () Executivo (X) A la carte () Self Service/kg () Self Service/pessoa () Marmitex () Rodízio () Comercial			
Capacidade: --	Tipo Gastronômico:		
Estacionamento: --	Formas de Pagamento: (X) Dinheiro (X) Cartão de Débito (X) Cartão de Crédito () Cheque		

Restaurante La Torre



Nome do Empreendimento: Restaurante La Torre		Endereço: Rua Manuel Mendes, 430 – Jd. Remanso	
Telefone/Ramal: (13) 3313-2286	Site: --		E-mail: --
Divulgação: () Rádio () Jornal () Flyers () Revistas () Internet () Outros:			
Cadastur: () Sim (x) Não	Horário de Funcionamento: Seg a Dom – 12h às16h		
Quantidade de Funcionários: --	CNPJ: 05.613.407/0002-99		
Coordenação S: --	Consumo Per Capita:		
Coordenação W: --	Atendimento Bilíngue: --		
Tipo de serviço: () Executivo (X) A la carte (x) Self Service/kg () Self Service/pessoa () Marmitex () Rodízio () Comercial			
Capacidade: --	Tipo Gastronômico:		
Estacionamento: --	Formas de Pagamento: (X) Dinheiro (X) Cartão de Débito (X) Cartão de Crédito () Cheque		

5. LEVANTAMENTO DOS DADOS OFICIAIS EM BERTIOGA

As planilhas com os dados oficiais dos empreendimentos registrados na Secretaria de Administração estão expressos nas próximas páginas adicionadas no formato enviado pelas respectivas diretorias de finanças e abastecimento.



PREFEITURA DO MUNICIPIO DE BERTIOGA

Relação do Cadastro Mobiliário

Atividade: TURISMO E AGENCIA DE VIAGEM

Ccm	Nome	Nome Fantasia	Atividade			
Endereço	Telefone(s)	Email	Bairro	Cidade	Estado	
6837	ADRIANA VERONESI FERREIRA AVENIDA ANCHIETA, 10675	POUSADA CLARIO				
			reservas@pousadaclario.co	INDAIA	BERTIOGA	SP
6639	ALENCAR & DE OLIVEIRA TURISMO LTDA - ME RUA UM, 802			JD.VIC. DE CARVALHO	BERTIOGA	SP
20403	ALEX FELIX DOS SANTOS RODOVIA RIO SANTOS KM 209, 0 LOJA 21 PRAIA MIX	ALEX FELIX DOS SANTOS (13)99741-5091		SAO LOURENCO	BERTIOGA	SP
21310	ALUIZIO DURCO BERNARDINO 63465078691 RUA PROJETADA B1, 86 CASA	OKKTOPUS TURISMO AMBIENTAL 13 996950108	durco.aluizio@gmail.com	VICENTE DE CARVALHO II	BERTIOGA	SP
19061	BRUNO CESAR D ANGELO AVENIDA 19 DE MAIO, 760 SALA 07	VIABILIZA PRODUCOES ARTISTICAS 13 98190 2600		JARDIM ALBATROZ	BERTIOGA	SP
6271	CAIO VINICIUS D ANGELO ME AVENIDA ANCHIETA, 637 sala 03	VIABILIZA EVENTOS & AGENCIAS DE VIAGENS		CENTRO	BERTIOGA	SP
22387	CATIA REGINA VARGAS LISBOA 25417039888 AVENIDA FRANCISCO SOTO BARREIRO FILHO, 809	1396107578		MAITINGA	BERTIOGA	SP
6245	COLIBRIS VIAGENS E TURISMO LTDA ME AVENIDA ANCHIETA, 1133 LOJA 01	COLIBRIS VIAGENS		CENTRO	BERTIOGA	SP
20452	CRISTIANO BORGES MURIANA 35689135852 RUA LUIZ PEREIRA CAMPOS, 1635 CASA 01	BURIQUIOCA EDUCAÇÃO AMBIENTAL 13 98193 2895		CENTRO	BERTIOGA	SP
17243	DIOGO DO NASCIMENTO FELIPE - MEI RUA LUIS PEREIRA DE CAMPOS, 1636	MIRANTE VIAGENS E TURISMO		PARQUE ESTORIL	BERTIOGA	SP
21951	ELISANGELA BORTOLETTI DE OLIVEIRA RUA EMMANOEL THAUMATURGO, 546	ATENA AGENCIA EVENTOS ESPORTIVOS E libortoletti@gmail.com		VISTA LINDA	BERTIOGA	SP
21776	FERNANDA CRISTINA CABRAL DE ALBUQUERQUE 08953259851 RUA ANGELO PERES, 430 APARTAMENTO 04		fernandaalbuquerque@gmail.	CENTRO	BERTIOGA	SP
17460	GABRIEL VASQUEZ AUN RUA ANTONIO RODRIGUES DE ALMEIDA, 236	GABRIEL AUN		CENTRO	BERTIOGA	SP
22267	GARAGEM NAUTICA INDAIA RUA ANTONIO PERES, 50	NAUTICA INDAIA 33173060		INDAIA	BERTIOGA	SP
4918	GARAGEM NAUTICA INDAIA LTDA ME AVENIDA MANUEL MENDES VENTURA, 340			INDAIA	BERTIOGA	SP
22552	ISIS COSTA DE ANDRADE RUA NATANAEL GIRAUD FILHO, 201 CASA 2	VIA ECO BERTIOGA 13 99734 9817		ALBATROZ	BERTIOGA	SP
21230	JCC VIAGENS, PASSEIOS E TURISMO LTDA ALAMEDA DAS CONCHAS, 482 APTO 106	11979512528		RIVIERA	BERTIOGA	SP
17329	JOSE AFONSO NEVES DOS SANTOS - MEI RUA OSWALDO CRUZ, 1159			CENTRO	BERTIOGA	SP
225	L & T HOTELARIA E TURISMO LTDA - ME RODOVIA RIO SANTOS, 0 KM 119 - RUA AM LOTE 6 E 7	COSTA DO SOL PRAIA HOTEL		GUARATUBA	BERTIOGA	SP



PREFEITURA DO MUNICIPIO DE BERTIOGA

Relação do Cadastro Mobiliário

Atividade: TURISMO E AGENCIA DE VIAGEM

Ccm	Nome	Nome Fantasia	Atividade			
Endereço	Telefone(s)	Email	Bairro	Cidade	Estado	
22381	LUCAS FELIPE DE OLIVEIRA RUA MIGUEL SEIAD BICHIR, 880	EARLY IMAGENS 13 99776 8716		MAITINGA	BERTIOGA	SP
20102	LUCIANA MARTINS NEHME RIBEIRO 19751608864 RUA AIRTON SENNA DA SILVA, 60 PTR	AMOLB 13 33175970	lu.nehme@hotmail.com	CENTRO	BERTIOGA	SP
21157	LUIZ CLAUDIO FERREIRA RUA GENERAL OSORIO, 659 CASA	OCA BRASIL TURISMO DE AVENTURA 33172830		CENTRO	BERTIOGA	SP
5903	MARCUS DEMETRIUS D ANGELO AVENIDA 19 DE MAIO, 760 SALA 07	VIABILIZA EVENTOS E TURISMO		JARDIM ALBATROZ	BERTIOGA	SP
20993	MARCUS VINICIUS FEITOSA BUENO - MEI RUA 14, 264 PROX PRONTO SOCORRO	MV DESIGN COMUNICAÇÃO E PUBLICIDADE		VILA ITAPANHAU	BERTIOGA	SP
18055	MARIA RITA DE SOUZA FIGUEIREDO - EPP AVENIDA 19 DE MAIO, 215	CM BERTIOGA - COMODIDADE & MAESTRIA 13 33172565	jr-contabilidade@uol.com.br	JARDIM ALBATROZ	BERTIOGA	SP
22314	MARILDO CASSIANO AVENIDA FRANCISCO SOTO BARREIRO FILHO, 983 APTO 402	13 99701 6451		MAITINGA	BERTIOGA	SP
6587	MARISSOL MIRANDA DE SOUZA RUA BENDITO SIQUEIRA, 349	MEI		JD. PAULISTA	BERTIOGA	SP
17117	MIGUEL CASSEMIRO MELO JUNIOR VIAGENS RUA IVO HENRIQUE, 104 LOJA 01	VIAJAMUNDO TURISMO 13 33175915	REILEAO@REILEAOCONT	CENTRO	BERTIOGA	SP
22152	MYRIAM COMPATANGELO RUA HENRIQUE MONTEZ, 58	MULTIEVENTOS ASSESSORIA 33162732		CENTRO	BERTIOGA	SP
19910	NADIA ELISABETA D ANGELO AVENIDA ANCHIETA, 3240 SALA 6 A	VIABILIZA VIAGENS E TURISMO		MAITINGA	BERTIOGA	SP
22233	ODEMIR DE FREITAS JUNIOR 31163706809 RUA ARISTIDES PEDRO DE CASTRO, 231	BIRDWATCHING BERTIOGA 11 99780 0279	odemir_freitas@yahoo.com.	CENTRO	BERTIOGA	SP
20211	PAULO ROBERTO DE MATOS RODOLFO RUA ALBINO LUIS CALDA, 307 CASA			JD. VICENTE DE CARVALHO II	BERTIOGA	SP
20509	RAPHAEL ROBERTO DE CASTRO RODRIGUES 43589699841 RUA MANOEL GAJO, 2097 BLOCO 3, APARTAMENTO 01	TERRA BRASILIS TRIP 11 948993968	terrabilisstrip@gmail.com	JARDIM VICENTE DE CARVALHO	BERTIOGA	SP
6370	RICARDO PEREIRA DO ROSARIO AVENIDA DA ORLA, 307	MEI		JARDIM SAO LOURENCO	BERTIOGA	SP
18774	RUBENS HASHIMOTO RUA BARTOLOMEU FERNANDES GONCALVES, 336 CASA 12	RH+		CENTRO	BERTIOGA	SP
21443	S. TAMASHIRO SERVICOS DE TURISMO E COMERCIO DE RUA APROVADA 151, 308	33174746		JARDIM CAIÇARA	BERTIOGA	SP
21444	S. TAMASHIRO SERVICOS DE TURISMO E COMERCIO DE RUA APROVADA 276, 62	3317 4746		JD. INDAIA	BERTIOGA	SP
18870	TRANS A. B. G. TURISMO - EIRELI - ME RUA RUA E, 179 QUADRA 06	(13)99774-7365		JD DAS CANCOES	BERTIOGA	SP



PREFEITURA DO MUNICIPIO DE BERTIOGA

Relação do Cadastro Mobiliário

Atividade: TURISMO E AGENCIA DE VIAGEM

Ccm	Nome	Nome Fantasia	Atividade			
Endereço	Telefone(s)	Email	Bairro	Cidade	Estado	
4091	TRILHASTUR - VIAGENS E TURISMO LTDA-ME RUA RAFAEL COSTABILE, 746 SALA 03			CENTRO	BERTIOGA	SP
6184	V. A. DA HORA TURISMO - ME AVENIDA ANCHIETA, 1737 SALA 05	ATLANTICA TURISMO		CENTRO	BERTIOGA	SP



PREFEITURA DO MUNICIPIO DE BERTIOGA

Relação do Cadastro Mobiliário

Atividade:COMERCIO VAREJISTA DE ARTIGOS ARTESANAIS

Ccm	Nome	Nome Fantasia	Atividade				
Endereço		Telefone(s)	Email	Bairro	Cidade	Estado	
5383	A.N. COMERCIO E DISTRIBUIDORA DE INFORMATICA LTDA-ME AVENIDA ANCHIETA, 2101			CENTRO	BERTIOGA	SP	
4453	ADRIANA HOYOS LOPES SOARES- MEI RUA GENERAL OSORIO, 220 E 208			CENTRO	BERTIOGA	SP	
17614	ALIANCAS LITORANEA LTDA AVENIDA ANCHIETA, 2141 LOJA 08	ALIANCAS LITORANEA 11 26686665	cadastro@mojicontab.com.br	MAITINGA	BERTIOGA	SP	
21057	ALINE LUIZA DA SILVA RUA MANOEL GAJO, 2097 AP 1 BLOCO 3	ARVORESER EDUCAÇÃO AMBIENTAL		JARDIM VICENTE DE CARVALHO	BERTIOGA	SP	
5947	ANA MARIA BARROCAS RICA AVENIDA ANCHIETA, 1375	MEI		CENTRO	BERTIOGA	SP	
5226	ANDREA DOS SANTOS SILVA MARTINS DECORAÇÕES-ME RUA JORGE FERREIRA, 536			CENTRO	BERTIOGA	SP	
17711	ARTE LASER CORTE & GRAVACAO EIRELI RUA OSCAR MAGRINI, 0			CENTRO	BERTIOGA	SP	
1326	BERTIOGA ONLINE COMERCIAL LTDA AVENIDA ANCHIETA, 1365	PRAIA & CIA 33176706		CENTRO	BERTIOGA	SP	
6755	CAMILA PEREIRA PINTO DOS SANTOS 38220116811 AVENIDA ANCHIETA, 3625 APARTAMENTO 306	PRINCESS		MAITINGA	BERTIOGA	SP	
20418	CAROLINE COSTA ALMEIDA PEREIRA EIRELI Rua JOAO DE JESUS H JUNIOR, 626 Q J1 L 41	MISTER MERCADO (13)3317-2565		JD VISTA LINDA	BERTIOGA	SP	
17873	CEILMA MARIA BISPO PORTUGAL SANTANA RUA RENATO JOSE ARMINANTE, 210	CEU BOLSAS E ACESSÓRIOS		JARDIM RAPHAEL	BERTIOGA	SP	
20556	CRISTIANE PEREIRA SOARES AMATTI GERALDO 06703742880 AVENIDA ITAPUA, 1213 LOJA 12	RAIO DE SOL 11984881247	cristiane.psag@gmail.com	MORADA DA PRAIA	BERTIOGA	SP	
19168	DANIELA CRISTINA LIMA DE GEA 22064832890 RUA RAFAEL COSTABILE, 235	ESPACO EQUILIBRIOM		CENTRO	BERTIOGA	SP	
6328	DANIELA NAVARRO MAKINO FARIA - ME AVENIDA ITAPOA, 1213 QUIOSQUE 12			MORADA DA PRAIA	BERTIOGA	SP	
17372	DANILO VIANA DE MAURO-ME AVENIDA ANCHIETA, 2141 LOJA 07 - SEMAR			CENTRO	BERTIOGA	SP	
5264	DROGA LOPES & MOTA LTDA - ME AVENIDA ANCHIETA, 11175 SALA 01	DROGA MASTER		INDAIA	BERTIOGA	SP	
18257	ELIZABETI DAMAZIO DA SILVA RUA CLAUDIO CESAR DE AGUIAR MAURIZ, 295 CASA	AGUA BENTA		CENTRO	BERTIOGA	SP	
7810	ELIZANGELA DOS SANTOS MANGORRA AVENIDA ENGENHEIROA ARQUITETO EDUARDO CORREA COSTA JUNIOR,	MEI		JARDIM VISTA LINDA	BERTIOGA	SP	
6603	EMANUELLE AMORIM SANTANA RUA RC, 71	MEI		COSTA DO SOL	BERTIOGA	SP	



PREFEITURA DO MUNICIPIO DE BERTIOGA

Relação do Cadastro Mobiliário

Atividade:COMERCIO VAREJISTA DE ARTIGOS ARTESANAIS

Ccm	Nome	Nome Fantasia	Atividade			
Endereço		Telefone(s)	Email	Bairro	Cidade	Estado
21566	F.B. OTICA LTDA AVENIDA ANCHIETA, 1111 LOJA 03	FABRICA DE OCULOS EXPRESSW 33174746		CENTRO	BERTIOGA	SP
6826	FABIO CORSI AVENIDA ANCHIETA, 2291			CENTRO	BERTIOGA	SP
20763	FERNANDA DOS SANTOS BAPTISTA RUA JOAO ANTUNES PINTO, 214	MENINAS DIGITAIS 2		SAO LOURENCO	BERTIOGA	SP
22182	FRANCIS VALDERLAN SILVA CAVALCANTE RUA DOUTOR LINCOLN BOLIVAR NEVES, 363	13 98133 4011		CHACARAS	BERTIOGA	SP
6627	FRANCISCO ROMERIO TAVEIRA DOS SANTOS ROUPAS - ME AVENIDA ANCHIETA, 11241 SL 1/2	BELEZA FEMININA		INDAIA	BERTIOGA	SP
20011	GUILHERME RODRIGUES DA SILVA RUA ENGENHEIRO JOSE SANCHES FERRARI, 840	BETE MODAS		JARDIM VICENTE DE CARVALHO	BERTIOGA	SP
7136	ISABELLA DE SOUZA TORRES-ME RUA ENGENHEIRO JOSE SANCHES FERRARI, 907	(13) 3395-7483	isabelladesouzatorres@hotmail.com	JARDIM VICENTE DE CARVALHO	BERTIOGA	SP
6820	JOATAN JARDIM DOS SANTOS RUA DOMINGOS PIRES, 48			CENTRO	BERTIOGA	SP
5881	JOHN JULIUS BALTHAZAR AVENIDA VICTOR SAVELIS, 700 QD-08-LT-03	MEI JOHNN HOME ATELIER		INDAIA	BERTIOGA	SP
19421	JOSE JERONIMO DE JESUS Rua AV ANCHIETA, 500	JO TOP LINE		CENTRO	BERTIOGA	SP
18528	JOSELINA DE JESUS GOIS RUA MARIVALDO FERNANDES, 19	ZELINA MODAS		JARDIM RIO DA PRAIA	BERTIOGA	SP
21243	KATIA SILENEN GUIMARAES RUA RENATO JOSE ARMINANTE, 65 CASA	KATIA ARTESA GUIMARAES		JARDIM RAPHAEL	BERTIOGA	SP
7556	LG ISSA ARMARINHOS - ME RUA DA SAUDADE, 180 LJ 03	LERROCHE ARMARINHOS		CENTRO	BERTIOGA	SP
19643	LOJA DAS ALIANCAS SOLARE LTDA AVENIDA ANCHIETA, 1358 LOJA 04	LOJA DAS ALIANCAS 11 47224608	cadastro@mojicontab.com.br	CENTRO	BERTIOGA	SP
20930	LOURDES GOMES DO NASCIMENTO AVENIDA ANCHIETA, 11467	BAZAR DA LOURDES		INDAIA	BERTIOGA	SP
18807	LUCIA DE FATIMA NUNES SOUZA - ME Rua AV ANCHIETA, 35 LOJA 3	EXPLOSAO DA MODA		CENTRO	BERTIOGA	SP
7573	LUCIANA LIMA DA SILVA AVENIDA ANCHIETA, 1737	MEI		CENTRO	BERTIOGA	SP
4999	LUZINEIDE SALES CAETANO DE LIMA - ME AVENIDA ANCHIETA, 1997	LU BIJOUTERIAS		CENTRO	BERTIOGA	SP
6212	M & R SANDALIAS RIVIERA LTDA - EPP AVENIDA DA RIVIERA, 1250 PONTO 08	QUIOSQUE HAVAIANAS RIVIERA		RIVIERA DE SAO LOURENCO	BERTIOGA	SP



PREFEITURA DO MUNICIPIO DE BERTIOGA

Relação do Cadastro Mobiliário

Atividade:COMERCIO VAREJISTA DE ARTIGOS ARTESANAIS

Ccm	Nome	Nome Fantasia	Atividade			
Endereço		Telefone(s)	Email	Bairro	Cidade	Estado
7723	MAGDA NORMANDO BORGES	LITTLO KIDS - MEI				
AVENIDA ANCHIETA, 1355 LOJA 03				CENTRO	BERTIOGA	SP
20781	MANYHANDS COMERCIO DE ARTESANATOS EIRELI - EPP	MANYHANDS				
Avenida DA RIVIERA, 1256 QUIOSQUE 03		11 996668234	fernando@manyhands.com.	RIVIERA DA SÃO LOURENÇO	BERTIOGA	SP
19254	MARCELA MIGUEL RIBEIRO DECORACAO DE INTERIORES	MARCELA MARCHEZINI				
AVENIDA MARGINAL, 16651 LOJA 4		33172486	marcela.decore@gmail.com	CHACARAS	BERTIOGA	SP
6608	MARCELO OLIVEIRA SANTANA - ME	PE QUENTE CALCADOS E ACESSORIOS				
AVENIDA ANCHIETA, 2293 SALA 03				MAITINGA	BERTIOGA	SP
7122	MARIA APARECIDA ALVES DOS SANTOS	MEI				
RUA PARTICULAR A, 23 QD 04 LT 22				JARDIM RIO DA GRANJA	BERTIOGA	SP
4126	MARIA CONCEIÇÃO RODRIGUES ME					
AVENIDA ANCHIETA, 392 LOJA 07				CENTRO	BERTIOGA	SP
22079	MARIA JOSE APARECIDA SCHUCH	MERCEARIA DO NANDO				
RUA JOAO RAMALHO, 62		33172830		VILA TUPI	BERTIOGA	SP
290	MARIA REGINA PISTOCIA PIRES - ME	POKA ROPA BIKINI & CIA				
RUA HUMBERTO DA SILVA PIQUES, 55 LOJA A				RIO DA PRAIA	BERTIOGA	SP
7276	MARIZETE NEPOMUCENO DO NASCIMENTO	MEI				
RUA ENGENHEIRO JOSE S. FERRARI, 2595 SALA 02				V.CARVALHO 02	BERTIOGA	SP
21786	MARY & ILSON SALAO DE BELEZA LTDA	JACQUES JANINE RIVIERA BERTIOGA				
AVENIDA DA RIVIERA, 1256 LOJA A		11996077544		RIVIERA	BERTIOGA	SP
19449	MDA ACESSÓRIOS EM GERAL LTDA - ME					
AVENIDA ANCHIETA, 2275 SALA 04				MAITINGA	BERTIOGA	SP
5637	MERCADO VISTA LINDA LTDA ME	MERCADO VISTA LINDA				
RUA NICOLAU MIGUEL OBEIDI, 699				VISTA LINDA	BERTIOGA	SP
20753	MILENE APARECIDA DOMINGUES	NOVO STYLLUS BY MILENE DOMINGUES				
AVENIDA ANCHIETA, 845		(13)3317-2506		CENTRO	BERTIOGA	SP
6729	MK EAGLE ACESSORIOS LTDA - ME					
RUA DOUTOR RODRIGUES ALVES, 29				CENTRO	BERTIOGA	SP
22209	MONICA FERNANDA DE CARVALHO	ATELIE BAMBU & CO				
RUA MANOEL GAJO, 2097		13 99744 8798		JARDIM VICENTE DE CARVALHO	BERTIOGA	SP
7160	MVE CONFECÇÕES LTDA ME					
AVENIDA ANCHIETA, 2285 SALA 02				MAITINGA	BERTIOGA	SP
21233	MVL ROUPAS E ACESSORIOS LTDA	ATREVIDA				
AVENIDA ANCHIETA, 100 LOJA 06				CENTRO	BERTIOGA	SP
17172	N.S DOS SANTOS - ME	MARA MODAS				
RUA WALDEMAR DA COSTA FILHO, 46 46B				JARDIM INDAIA	BERTIOGA	SP
20460	OBATA COMERCIO DE COSMETICOS LTDA - ME					
RUA ENGENHEIRO JOSE SANCHES FERRARI, 781 LOJA 05				JARDIM VICENTE DE CARVALHO	BERTIOGA	SP



PREFEITURA DO MUNICIPIO DE BERTIOGA

Relação do Cadastro Mobiliário

Atividade:COMERCIO VAREJISTA DE ARTIGOS ARTESANAIS

Ccm	Nome	Nome Fantasia	Atividade			
Endereço		Telefone(s)	Email	Bairro	Cidade	Estado
22043	PALHAS DA TERRA II COMERCIO DE BIJUTERIAS LTDA - ME AVENIDA RIVIERA, 1258, 0 QUIOSQUE 12	PALHAS DA TERRA II COMERCIO DE BIJUTERIAS 11 96056 1018		RIVIERA DE SAO LOURENCO	BERTIOGA	SP
21156	PATRICIA KELLY CORTEZ DE JESUS AVENIDA ANCHIETA, 112			CENTRO	BERTIOGA	SP
6094	PEDRO CORREIA DE ARAUJO MINIMERCADO - ME RUA APROVADA, 98 QD. 1 LOTE 32	MINIMERCADO DO NORTE		JD.DAS CANCOES	BERTIOGA	SP
22569	PEDRO SOARES SANTANA 05310469826 RUA FRANCISCO PINTO, 1286 CASA 1 FRENTE	CLASSIC ART 1397587917		CENTRO	BERTIOGA	SP
17379	PENELOPE RAMOS ACEVEDO RUA LUIZ PEREIRA DE CAMPOS, 886			CENTRO	BERTIOGA	SP
19800	PRISCILA VILAS BOAS CALCADOS E ACESSORIOS ME AVENIDA ANCHIETA, 1375	BELISSIMA FLOR (13)3317-2486	O.S.ASSESSORIACONTABI	CENTRO	BERTIOGA	SP
20340	RAINER GARCEZ DE OLIVEIRA Rua ESTRADA 3, 202 CASA A - PROX ACADEMIA IMPACTUS	RNR GRAFFITES		CHACARA VISTA LINDA	BERTIOGA	SP
6465	RAQUEL DE JESUS DA CRUZ SANTOS AVENIDA DOUTOR LEONARDO DE BONNA, 104 SL-01-QD-26-LT-01	NIFAS MODAS		CENTRO	BERTIOGA	SP
7727	REGINALVA ALVES LIMA RUA DOUTOR OSWALDO CRUZ, 0	BYBELLA MODAS - MEI		JARDIM VICENTE DE CARVALHO	BERTIOGA	SP
6108	RICARDO AZEVEDO RANGEL - ME AVENIDA AV ANCHIETA, 2141 loja 12	BEACH GOLDEN OTICA		PQ.ESTORIL	BERTIOGA	SP
18484	RICARDO AZEVEDO RANGEL - ME AVENIDA ANCHIETA, 1179 A	OPTICA RANGEL		CENTRO	BERTIOGA	SP
17428	ROBERTA SOUSA DIAS RUA FRANCISCO CHAVES S/N, 2592			JD. VIC. DE CARVALHO	BERTIOGA	SP
20282	RODRIGO FABIANO DA SILVA RUA MERLIM JUNIOR, 138	RODRIGO MADEIRA E ARTE		BALNEARIO MOGIANO	BERTIOGA	SP
21443	S. TAMASHIRO SERVICOS DE TURISMO E COMERCIO DE RUA APROVADA 151, 308	33174746		JARDIM CAIÇARA	BERTIOGA	SP
21444	S. TAMASHIRO SERVICOS DE TURISMO E COMERCIO DE RUA APROVADA 276, 62	3317 4746		JD. INDAIA	BERTIOGA	SP
17462	SANDRO BUENO JUSTO - MEI AVENIDA AV ANCHIETA, 2141 LOJA 4	SEO CHICO PRESENTES E DECORAÇÕES		JD ALBATROZ	BERTIOGA	SP
5868	SANTOS E ANSELMO COM. E REPR. DE ROUPAS E ACESSORIOS AVENIDA ANCHIETA, 1370 SALA 03			CENTRO	BERTIOGA	SP
5585	SHIRLEI GOMES DE ARAUJO AVENIDA DEPUTADO EMILIO JUSTO, 200 QD-17 LT-20			BORACEIA	BERTIOGA	SP
22051	SIMONE RIBEIRO DOS SANTOS RUA APROVADA 57, 465 CASA	ARTES & MACRAME SIMONE RIBEIRO 13 99669 5796		JARDIM VICENTE DE CARVALHO	BERTIOGA	SP



PREFEITURA DO MUNICIPIO DE BERTIOGA

Relação do Cadastro Mobiliário

Atividade:COMERCIO VAREJISTA DE ARTIGOS ARTESANAIS

Ccm	Nome	Nome Fantasia	Atividade			
Endereço	Telefone(s)	Email	Bairro	Cidade	Estado	
5824	SOLANGE A. ZUPO BIJUTERIAS - ME RUA ALAMEDA DO REMO, 300, 300 MOD 2 RESID. RESORT ILHA MADEIRA	33412089	RIVIEIRA DE SAO LOURENCO	BERTIOGA	SP	
7521	STMI COMERCIO LTDA - ME RUA PROFESSORA FRANCISCA MARTINS CUNHA, 599 SALA 08	STMI	RIO DA PRAIA	BERTIOGA	SP	
6966	SUELEN IRENE DOS SANTOS AVENIDA ANCHIETA, 930	MEI	CENTRO	BERTIOGA	SP	
6433	TEREZINHA MORAIS SILVA RUA PASTOR DJALMA DA SILVA COIMBRA, 647	MEI	JARDIM RIO DA PRAIA	BERTIOGA	SP	
7321	VALDELICE DE OLIVEIRA SILVA AVENIDA 19 DE MAIO, 337 LOJA 02	MEI	JARDIM ALBATROZ	BERTIOGA	SP	
6961	VALDIMERE RIBEIRO DOS SANTOS RUA ROBERTO ALMEIDA VINHAS, 1374	MEI	JARDIM VISTA LINDA	BERTIOGA	SP	
22213	VALDIRENE APARECIDA DA COSTA BORGES AVENIDA 19 DE MAIO, 543	ATELIART PRESENTES & ESSENCIAS 16 99300 3334	JARDIM ALBATROZ	BERTIOGA	SP	
7286	VALERIA BORGES DOS SANTOS CORSI RUA PROFESSORA SUELI AVELINO DOS SANTOS, 75	MEI	INDAIA	BERTIOGA	SP	
21436	WILTON BAZUCO ORTIZ 29825889861 AVENIDA ANCHIETA, 500 SALA 03	OM CAMA, BANHO E DECORAÇÃO 33163634	CENTRO	BERTIOGA	SP	



Atividade:BAR, CAFE E LANCHES

PREFEITURA DO MUNICIPIO DE BERTIOGA

Relação do Cadastro Mobiliário

Ccm	Nome	Nome Fantasia	Atividade			
Endereço		Telefone(s)	Email	Bairro	Cidade	Estado
22443	ADEGA DIAS E MENDONCA FARIAS AVENIDA APROVADA 294, 621	PRAIA NORTE ADEGA 33163634		BORACEIA	BERTIOGA	SP
6732	ADEGA ROCHA & RANDOLFI LTDA AVENIDA ANCHIETA, 7286 LOJA 07	ADEGA SAO RAFAEL 11 2746 4014		JARDIM RAPAHEL	BERTIOGA	SP
5595	ADEMIR AMARO DA SILVA LANCHONETE RUA HUMBERTO DA SILVA PIQUES, 52	MIROS BAR		RIO DA PRAIA	BERTIOGA	SP
17921	ADRIANA PARDO MARCATO - ME RUA AV, 50	PONTAL BEBIDAS		GUARATUBA	BERTIOGA	SP
5826	AILTON VICENTE PEREIRA BAR - ME AVENIDA ANCHIETA, 3484			MAITINGA	BERTIOGA	SP
20575	ALEX SANDRO RUY TEIXEIRA 13657688803 RUA AFONSO REIS DOMINGUES, 63	QUINTAL DA PRAIA 11949809468	piloto.amancio@gmail.com	JARDIM RIO DA PRAIA	BERTIOGA	SP
6339	ALEX VICENTE - ME RUA BARTOLOMEU FERNANDES GONCALVES, 510	LANCHONETE DO ALE		CENTRO	BERTIOGA	SP
5055	ALEXSANDRA TEIXEIRA CURVELO DE SOUZA-ME RUA WALDEMAR DA COSTA FILHO, 157	PAES E DOCES MASSU		JARDIM INDAIA	BERTIOGA	SP
8035	ALFRED HARROUCHE - ME AVENIDA DA RIVIERA, 1256 LOJA N	00000000000		RIVIERA DE SAO LOURENCO	BERTIOGA	SP
19995	AMARINO RODRIGUES DA SILVA 82359890425 RUA OSVALDO CRUZ II, 2282	ADEGA SAO MIGUEL		VICENTE DE CARVALHO	BERTIOGA	SP
21205	ANA CAROLINA DO NASCIMENTO WAWZIENTKOWICZ RUA ANTONIO RODRIGUES DE ALMEIDA, 450 LOJA 05	MAHALO ACAI BAR		CENTRO	BERTIOGA	SP
17848	ARENA CITYMAR LTDA ME Av. HUM, 174	ARENA CITYMAR		CHACARA ITAPANHAU	BERTIOGA	SP
21460	BERT BURGUER & PIZZA EIRELI AVENIDA ANCHIETA, 1363	BERT BURGUER & PIZZA		CENTRO	BERTIOGA	SP
20421	BERT NAUTICA EIRELI ME AVENIDA HENRIQUE AILLERIE COSTABILE, 104	BERT NAUTICA		CENTRO	BERTIOGA	SP
6490	C. A. BARBOSA LANCHONETE RUA CARLOS MENEZES DE TAVARES, 191 CASA 01			JARDIM INDAIA	BERTIOGA	SP
22597	CALVINO ALVES DE OLIVEIRA FILHO AVENIDA ANCHIETA, 11471	HAMBURGUERIA DA TIA 13 99209 3569		INDAIA	BERTIOGA	SP
88	CANATO & MARTINS LTDA -ME RUA MANOEL GAJO, 550			CENTRO	BERTIOGA	SP
619	CARLOS ALBERTO DA SILVA BERTIOGA - ME RUA CARVALHO SANTANA, 178			CENTRO	BERTIOGA	SP
21088	CELINA APARECIDA MOURA RUA CAMINHO DA GAMBOA, 145	LINA LANCHES		JARDIM RIO DA PRAIA	BERTIOGA	SP



Atividade:BAR, CAFE E LANCHES

PREFEITURA DO MUNICIPIO DE BERTIOGA

Relação do Cadastro Mobiliário

Ccm	Nome	Nome Fantasia	Atividade				
Endereço		Telefone(s)	Email	Bairro	Cidade	Estado	
4441	CLAUDIO ALMEIDA DE OLIVEIRA LANCHONETE-ME						
AVENIDA TOME DE SOUZA, 0	QUIOSQUE 10 - BOX 39			JARDIM RIO DA PRAIA	BERTIOGA	SP	
22004	CLAUDIO BRAGA SANTOS 43346324591						
RUA NICOLAU MIGUEL OBEIDI, 1335		13 33132337	claudiobsantos1@hotmail.co	VISTA LINDA	BERTIOGA	SP	
6617	CLAUDIO JOSE BOIAN						
Rua PRACA E, 212	PÇA E			GUARATUBA	BERTIOGA	SP	
4086	CORREA PAI & FILHO LANCHONETE LTDA - ME						
AVENIDA TOME DE SOUZA, 0	BOX 40			PRAIA DA ENSEADA - S	BERTIOGA	SP	
322	COUTINHO & SOUZA LUZ LTDA - ME						
RUA TEOTONIO VILELA, 24		01300000000		JARDIM SAO LOURENCO	BERTIOGA	SP	
18179	CREPERIA RIVIERA LTDA - ME						
AVENIDA RIVIERA, 1256	LOJA 26/27	(13)3317-2565		RIVIERA DE SAO LOURENCO	BERTIOGA	SP	
19597	CRISTINA APARECIDA DOS SANTOS - MEI						
RUA OSVALDO CRUZ II, 2288				VICENTE DE CARVALHO	BERTIOGA	SP	
21296	D.V. DA S. SANTOS COZINHA DA NEIA						
AVENIDA ENGº ARQº EDUARDO CORREA DA COSTA JUNIOR, 76	LOJA 186	13 98176 4164	JOSIVAN.MACENA@YAH	VISTA LINDA	BERTIOGA	SP	
3845	DAMASIO SILVA SANTOS BAR - ME						
AVENIDA DEP.ANTONIO SILVIO C.BUENO, 313				JARDIM RIO DA PRAIA	BERTIOGA	SP	
18937	DANIEL CESCA						
RUA BARRA DA RIBEIRA, 338				BORACEIA	BERTIOGA	SP	
22629	DEIZE ALMEIDA LEITE SIQUEIRA						
RUA APROVADA 126, 90		33163634		RIO DA PRAIA	BERTIOGA	SP	
6145	DIOMAR MUNIZ DE FARIAS						
RUA OSWALDO CRUZ, 825		MEI		JARDIM PAULISTA	BERTIOGA	SP	
22504	DOUGLAS VINICIUS DA SILVA						
RUA MARIVALDO FERNANDES, 622		33163634		RIO DA PRAIA	BERTIOGA	SP	
5087	DULCE E ELIZABETE LTDA - ME						
AVENIDA VICENTE DE CARVALHO, 30				CENTRO	BERTIOGA	SP	
20582	E. S. GASBARRO ALIMENTOS - ME						
Avenida DA RIVIERA, 1256	LOJA 25		edu.ativa@yahoo.com.br	RIVIERA DE SÃO LOURENÇO	BERTIOGA	SP	
17184	EDILEUZA ALMEIDA CARDOSO - ME						
AV. TOMÉ DE SOUZA, N. 1379, 1379				CENTRO	BERTIOGA	SP	
19672	EDILZA ALVES TORRES - MEI						
AVENIDA ITAPUA, 1213	SALA 4			MORADA DA PRAIA	BERTIOGA	SP	
17513	EDIMILSON DAS DORES SILVA						
AVENIDA ANCHIETA, 11447				INDAIA	BERTIOGA	SP	
20693	EDISON F. GARCIA GIMENEZ RESTAURANTE ME						
RUA GONÇALO DA COSTA, 455	QUADRA 19 LOTE 14 E 15			CENTRO	BERTIOGA	SP	



Atividade:BAR, CAFE E LANCHES

PREFEITURA DO MUNICIPIO DE BERTIOGA

Relação do Cadastro Mobiliário

Ccm	Nome	Nome Fantasia	Atividade			
Endereço		Telefone(s)	Email	Bairro	Cidade	Estado
22281	EGLEIDE GOMES DE SOUZA RUA ENGENHEIRO JOSE SANCHES FERRARI, 261	ADEGA E PETISCARIA POINT DAS AMIGAS 33176706		JARDIM VICENTE DE CARVALHO	BERTIOGA	SP
20373	ELOISA DE ALMEIDA PEREIRA AVENIDA LUCAS DA CRUZ CARVALHO, 935 FUNDOS	CANTINHO DA SOCIAL		INDAIA	BERTIOGA	SP
3776	EMPORIO DA MODA E CAFETERIA LTDA - ME AVENIDA ITAPOA, 1213 LOJA 09	BAR DA PRAIA		MORADA DA PRAIA	BERTIOGA	SP
17657	ESTRELA RESTAURANTE E PASTELARIA LTDA - ME AVENIDA VICENTE DE CARVALHO, 330 LOJA	ESTRELA RESTAURANTE E PASTELARIA		CENTRO	BERTIOGA	SP
19959	F C L BAR E RESTAURANTE LTDA - ME RUA BEIRA MAR, 10252 INDAIA	JOLLY ROGER BAR E RESTAURANTE		JARDIM NEPTUNIA	BERTIOGA	SP
17634	FABIO ROBUSTI COLLADO-ME AVENIDA ANCHIETA, 2141 ARCO 23	BADIA NARGUILES E ACESSORIOS		MAITINGA	BERTIOGA	SP
2087	FATIMA APARECIDA ALVES MERCEARIA ME RUA JOAO ANTUNES PINTO, 250 GLEBA I	MERCEARIA E BAR		SAO LOURENCO	BERTIOGA	SP
22332	FERNANDO DA SILVA PAULO 30502805811 RUA PROFESSORA DIVA FIALHO DUARTE, 675 LOJA	BAR DO COMBO 1397513106		INDAIA	BERTIOGA	SP
5989	FLAVIO FRANCA DOMINGUES - ME AVENIDA VICENTE DE CARVALHO, 330	REPUBLICA DA CERVEJA		CENTRO	BERTIOGA	SP
4387	FRANCISCO DAS NEVES FILHO LANCHONETE-ME AVENIDA 19 DE MAIO, 844			JARDIM ALBATROZ	BERTIOGA	SP
21245	GEVERTON NASCIMENTO DOS SANTOS RUA BENEDITO SOARES DE NAVALS FILHO, 0 SN CAMPO DO ESPORTE	BAR DO PEZAO		JARDIM RIO DA PRAIA	BERTIOGA	SP
5196	GIGABYTE CHOPERIA LTDA - ME RUA HENRIQUE MONTEZ, 402			CENTRO	BERTIOGA	SP
18478	GILDECY NASCIMENTO DIAS RUA ENGENHEIRO JOSE SANCHES FERRARI, 1015	CANTINADAGE PONTOCASEIRO COM BR		JARDIM VICENTE DE CARVALHO	BERTIOGA	SP
22111	GIOVANA PACHECO FEITOZA ALAMEDA ALAMEDA DOS TAMARINDOS, 141 MODULO 26 POMARES	DIVINA MARMITA 13 99694 9565	ANGELICAPACHECO.RIVI	RIVIERA DE SAO LOURENCO	BERTIOGA	SP
20821	GUILHERME DA SILVA REIS AVENIDA ENGENHEIROA ARQUITETO EDUARDO CORREA DA COSTA	ADEGA 3G (13)99611-3705		CHACARA VISTA LINDA	BERTIOGA	SP
3522	GUMERCINDO RIBEIRO DA SILVA ME RUA JAIME FRANCO, 20			JD VISTA ALEGRE	BERTIOGA	SP
19703	GUSTAVO DOS SANTOS ARAUJO AVENIDA APROVADA 294, 531	BAR DA SAUDADE		BORACEIA	BERTIOGA	SP
17036	INEZ COLOGNESI ALAMEDA NINA, 0			RIVIERA	BERTIOGA	SP
2751	JAIR DE JESUS MACEDO BERTIOGA - ME RUA OSWALDO CRUZ, 1241	MACEDO'S BAR 00000000000		CENTRO	BERTIOGA	SP



Atividade:BAR, CAFE E LANCHES

PREFEITURA DO MUNICIPIO DE BERTIOGA

Relação do Cadastro Mobiliário

Ccm	Nome	Nome Fantasia	Atividade			
Endereço	Telefone(s)	Email	Bairro	Cidade	Estado	
19320	JOAO GABRIEL FERRAZ CANOILAS AVENIDA AV VICENTE DE CARVALHO, 763 CASA ALTO			CENTRO	BERTIOGA	SP
18703	JOAO GUILHERME LEITE LIMA - MEI RUA NICOLAU MIGUEL OBEIDI, 275	BARDEGA DO GALEGO		VISTA LINDA	BERTIOGA	SP
6524	JOELINA SANTOS RIBEIRO RUA A, 360 CASA 01	MEI		JARDIM ANA PAULA	BERTIOGA	SP
99	JOSE CANDIDO DA SILVA-BERTIOGA - ME AVENIDA TOME DE SOUZA, 7449 LOJA	BAR DO ALEMAO 13 33175915	reileao@reileaocontabilidade.	VISTA LINDA	BERTIOGA	SP
17241	JOSE CARLOS SANTOS SILVA - MEI RUA SEBASTIAO BARBOSA, 32 CASA 14	BAR DOS CONTERRANEOS		JARDIM INDAIA	BERTIOGA	SP
17701	JOSE CASCIANO DE OLIVEIRA RUA SEBASTIAO BARBOSA, 252	BAR DO CURURU		JARDIM INDAIA	BERTIOGA	SP
4947	JOSE LUIS DE JESUS RESTAURANTE - ME RUA DA SAUDADE, 180 LOJA 05	RESTAURANTE E LANCHONETE ESTAÇÃO VERÃO		CENTRO	BERTIOGA	SP
21353	JOSENILDO SANTOS SOUZA 92722580578 RUA OSVALDO CRUZ II, 2404	ADEGA POINT BEER T.S 13 996181627		VICENTE DE CARVALHO	BERTIOGA	SP
21877	JOVINA RAIMUNDA LEITE VIVEIROS 00983894833 RUA AYRTON SENNA DA SILVA, 305	M E J VIVEIROS 11 98553 1196		CENTRO	BERTIOGA	SP
598	JUSSARA TEREZINHA DOS SANTOS ME RUA OLAVO DOS SANTOS, 38 LOJA 3	LANCHONETE DA GAUCHA 13 33172565		JD. VISTA LINDA	BERTIOGA	SP
19250	KAINARA MARTINS DE OLIVEIRA MENDES - MEI RUA B, 326	MARTINS BAR		RIO DA PRAIA	BERTIOGA	SP
6957	KATIA SIRLENE SANTOS DE ASSIS BEBIDAS - ME RUA FRANCISCO HERMANO VASCONCELOS, 113 TERREO	ADEGA SOL 13 33118174	katia.sirlene16@itefonica.c	JARDIM RAPHAEL	BERTIOGA	SP
22578	LA CASITA BAR E RESTAURANTE LTDA RUA HUMBERTO NOVAES, 277	LA CASITA GASTRO BAR 14 981346865		SAO LOURENCO	BERTIOGA	SP
22589	LAIS STEPHANY DOS SANTOS AVENIDA ANCHIETA, 11460	TABACARIA JR 13 97421 5982		INDAIA	BERTIOGA	SP
72	LANCHONETE SELVA MAR LTDA - ME AVENIDA ANCHIETA, 8400	00000000000		JARDIM RAFAEL	BERTIOGA	SP
19988	LEONARDA SILVA DO NASCIMENTO AVENIDA TOME DE SOUZA, 1084 PISTA DE SKATE	ESQUINA 13 996008556		CENTRO	BERTIOGA	SP
21875	LILIAN MOREIRA DOS SANTOS 89345835768 AVENIDA ANCHIETA, 9680	BAR DA LILIAN		VISTA LINDA	BERTIOGA	SP
21681	LUAN JESUS TEIXEIRA RUA RUA DOS JORNALISTA, 208	13 996385375		JD INDAIA	BERTIOGA	SP
21743	LUCAS MATHEUS ABREU DE MENEZES 44687569854 RUA GABRIEL GARCEZ, 126			CENTRO	BERTIOGA	SP



Atividade:BAR, CAFE E LANCHES

PREFEITURA DO MUNICIPIO DE BERTIOGA

Relação do Cadastro Mobiliário

Ccm	Nome	Nome Fantasia	Atividade				
Endereço		Telefone(s)	Email	Bairro	Cidade	Estado	
17463	LUIS FLAVIO DA SILVA BARROSO - MEI RUA SEBASTIAO BARBOSA, 252 QUADRA 38	BAR DO LUIS		JARDIM INDAIA	BERTIOGA	SP	
1362	LUIZ CLAUDIO DA SILVA BERTIOGA - EPP PRACA VICENTE MOLINARI, 158 LOTE 8 QD 7	CARAVELAS RESTAURANTE E PAO CASEIRO		CENTRO	BERTIOGA	SP	
7689	M C BALBOA HAMBURGUERIA AVENIDA ANCHIETA, 2965 LOJA 02	HAMBURGUERIA SANDOUBAH		VILA AGAO	BERTIOGA	SP	
20713	M. M. DE BARROS CATANZARO ME RUA DOUTOR RODRIGUES ALVES, 131 SALA 04	BADIA NARGUILES E ACESSORIOS		CENTRO	BERTIOGA	SP	
1551	M.H. DUARTE LANCHONETE - ME ESTRADA CINCO, 69			CHACARA VISTA LINDA	BERTIOGA	SP	
10	MANOEL PRIETO ALVAREZ - ME Rua APROVADA 75, 85	MANOLO PAES E DOCES		JD.VIC. DE CARVALHO	BERTIOGA	SP	
4165	MARCELO CARMO SANTOS LANCHONETE-ME RUA B, 451	MARCELOS BAR		JARDIM ANA PAULA	BERTIOGA	SP	
20908	MARCIO ROBSON DA ROCHA 33930405881 AVENIDA MANUEL MENDES VENTURA, 485 LOJA 01	MB RESTAURANTE 13 33172830	rocha49@bol.com.br	INDAIA	BERTIOGA	SP	
5291	MARIA APARECIDA CANDIDO DA SILVA POUSADA ME AVENIDA TOME DE SOUZA, 7479			VISTA LINDA	BERTIOGA	SP	
6515	MARIA APARECIDA MARTINS RUA APROVADA, 245	MEI		JD RAPHAEL	BERTIOGA	SP	
2784	MARIA DA CONCEICAO SOUTO DE BARROS-ME RUA AYRTON SENNA DA SILVA, 216 QUADRA F LOTE 19	01133173241		CENTRO	BERTIOGA	SP	
21505	MARIA DE FATIMA SOUZA RUA PASTOR RONALDO RODRIGUES DA SILVA, 90	BAR BOA SORTE 13 3316 4323		RIO DA PRAIA	BERTIOGA	SP	
2448	MARIA GILDETE FERREIRA BERTIOGA ME AVENIDA ANCHIETA, 1952 LOJA 01	00000000000		CENTRO	BERTIOGA	SP	
6790	MARIA GORETE FERREIRA DE BARROS RUA DOUTOR JOSE DA COSTA SILVA SOBRINHO, 53	MEI		JARDIM INDAIA	BERTIOGA	SP	
20939	MARIA RITA PEREIRA DOS SANTOS RUA FRANCISCO CHAVES, 260	RESTAURANTE DO BAHIA		CENTRO	BERTIOGA	SP	
22147	MARILIA APARECIDA DOS SANTOS LANCHONETE AVENIDA ANCHIETA, 1510 LOJA 01	IPHOME		CENTRO	BERTIOGA	SP	
1457	MARISA DE ALMEIDA BERTIOGA ME AVENIDA ENGENHEIROA ARQUITETO EDUARDO CORREIO DA COSTA	00000000000		VISTA LINDA	BERTIOGA	SP	
19737	MARTA FRANCISCA BRASIL RAMOS - MEI RUA LUIZ PEREIRA CAMPOS, 886 FUNDOS			CENTRO	BERTIOGA	SP	
18431	NAIDE SOLON MOTA RUA LUIZ PEREIRA DE CAMPOS, 603	NANA GOURMET		CENTRO	BERTIOGA	SP	



Atividade:BAR, CAFE E LANCHES

PREFEITURA DO MUNICIPIO DE BERTIOGA

Relação do Cadastro Mobiliário

Ccm	Nome	Nome Fantasia	Atividade			
Endereço	Telefone(s)	Email	Bairro	Cidade	Estado	
19696	O COLIBRI RESTAURANTE E PIZZARIA LTDA- ME AVENIDA 19 DE MAIO, 337 LOJA 6/7	O COLIBRI 13 33174572 - 13 exatus-	JARDIM ALBATROZ	BERTIOGA	SP	
18107	PADARIA PEROLA DE SÃO LOURENÇO EIRELI - ME RUA TEOTONIO VILELA, 425 LOJA 01	PEROLA DE SAO LOURENÇO (13)3317-3060	JARDIM SAO LOURENCO	BERTIOGA	SP	
1093	PAO DE MEL DE BERTIOGA MINI MERCADO LTDA - ME RUA OSWALDO CRUZ, 0 LOTE 150		JARDIM PAULISTA	BERTIOGA	SP	
20451	PAULA RAFANI PONTES RUA RAFAEL COSTABILE, 600	BURGUER'S ON FIRE	CENTRO	BERTIOGA	SP	
17604	PEDROSA DE LIMA PADARIA E LANCHONETE LTDA - ME AVENIDA 19 DE MAIO, 1118	PADARIA E LANCHONETE 1 PARADA (13)3317-2486	JARDIM ALBATROZ	BERTIOGA	SP	
8016	QUATRO ASES PAES E DOCES LTDA AVENIDA ANCHIETA, 1035	3317 2124	CENTRO	BERTIOGA	SP	
4128	QUIOSQUE CANTO DO MAR LANCHONETE LTDA - ME AVENIDA TOME DE SOUZA, 0 Q 10 - BOX 38	QUIOSQUE CANTO DO MAR	PRAIA DA ENSEADA - S	BERTIOGA	SP	
4248	QUIOSQUE DO FORTE LANCHONETE LTDA - ME AVENIDA TOME DE SOUZA, 0 QUIOSQUE 01 - BOX 02	QUIOSQUE DO FORTE	CENTRO	BERTIOGA	SP	
4672	RACHEL RUSSO CUNHA LANCHONETE ME AVENIDA ANCHIETA, 859 LT 06 E 07-QD-12		CENTRO	BERTIOGA	SP	
19918	REGINA CELIA RUA MARIVALDO FERNANDES, 727	BAR DO ZE 13 997938017	JARDIM RIO DA PRAIA	BERTIOGA	SP	
20818	REGINALDO PEIXOTO FERREIRA Rua ESTRADA 4, 209		CHACARA VISTA LINDA	BERTIOGA	SP	
18388	RIVIERA TENIS LTDA - ME AVENIDA DA ORLA, 0 QD. B LT. 18	(13)3317-2565 3316 9688	RIVIERA DE SAO LOURENCO	BERTIOGA	SP	
22584	ROGERIO SARAIVA AVENIDA VICTOR SAVELIS, 594	BISTROT INDAIA 33132691	INDAIA	BERTIOGA	SP	
674	ROSANGELA SOARES BONIFACIO - ME RODOVIA RIO SANTOS, 370	CAMPING E ESTACIONAMENTO BEIRA DA PRAIA	BORACEIA	BERTIOGA	SP	
6901	S.DE JESUS PINHEIRO & DE SOUZA LANCHONETE LTDA ME RUA SARGENTO SILVIO DELMAR HOLLEMBACH, 264		JARDIM INDAIA	BERTIOGA	SP	
20401	SANDRA MARIA DA SILVA E SILVA RUA VICENTE LEPORACE, 247 A	BAR E LANCHONETE VDA MARY	JARDIM RAPHAEL	BERTIOGA	SP	
6916	SANTOS LIMA & LIMA LTDA ME AVENIDA ANCHIETA, 5658	RECANTO CAICARA	JARDIM DAS CANCOES	BERTIOGA	SP	
18205	SEBASTIAO SOUZA DA SILVA 68073348500 RUA SILMAR SILVA DE FARIAS, 22		VCTE DE CARVALHO II	BERTIOGA	SP	
19676	SELMA PIO DOS SANTOS - MEI AVENIDA ANCHIETA, 7252		JARDIM RAPHAEL	BERTIOGA	SP	



Atividade:BAR, CAFE E LANCHES

PREFEITURA DO MUNICIPIO DE BERTIOGA

Relação do Cadastro Mobiliário

Ccm	Nome	Nome Fantasia	Atividade				
Endereço		Telefone(s)	Email	Bairro	Cidade	Estado	
1567	SIDNEI DOS SANTOS SOUZA BERTIOGA RUA MANOEL GAJO, 550	BAR E MERCEARIA ESTORIL		JARDIM VICENTE DE CARVALHO	BERTIOGA	SP	
6489	SOUZA & SOUZA POINT LTDA - ME AVENIDA 19 DE MAIO, 1050 Loja 01	POINT DO ACAI		JARDIM ALBATROZ	BERTIOGA	SP	
19272	STEVEN DE BRITO SANTOS -MEI RUA MANOEL GAJO, 2720	13 99755 4751		JARDIM VICENTE DE CARVALHO	BERTIOGA	SP	
19352	SUZANE BRAGA GUIRRO - MEI RUA 5 (CINCO), 41			JARDIM ALBATROZ	BERTIOGA	SP	
18762	THAINARA KATRINE BERTODO - MEI RUA NAGASAKI, 12	CANTINHO DO INTERIOR		VISTA LINDA	BERTIOGA	SP	
3796	TIA NEUSA BAR DO INDAIA LTDA. ME AVENIDA PRINCIPAL, 3			JARDIM INDAIA	BERTIOGA	SP	
22357	TIAGO JOSE DOS SANTOS -MEI RUA EDUARDO MAGALHAES GAMA, 73			VISTA LINDA	BERTIOGA	SP	
1223	VALDEMI PEREIRA DA SILVA - ME RUA OSVALDO OLIVA, 881	00000000000		JARDIM INDAIA	BERTIOGA	SP	
21679	VALDENICE BARBOSA AMORIM AVENIDA ENGº ARQº EDUARDO CORREA DA COSTA JUNIOR, 390 LOJA 1	13 9 97909299		VISTA LINDA	BERTIOGA	SP	
1787	VALDETE DOS SANTOS FELIX ME RUA OSVALDO CRUZ, 2845			JD.VIC. DE CARVALHO	BERTIOGA	SP	
17599	VANIA SALES VILLAR DOS ANJOS - MEI RUA SILMAR SILVA DE FARIAS, 368			VCTE DE CARVALHO II	BERTIOGA	SP	
5713	VELOSO & LINS JET SKI RIVIERA LTDA RUA MANOEL JOSE PINTO, 275	MARINA JET SKI RIVIERA		SAO LOURENCO	BERTIOGA	SP	
7620	VERA LUCIA OLIVEIRA NOVAIS AVENIDA DR.JOSE S. FERRARI, 2440	ARYPASTELANCHES		JD. VIC. CARV.II	BERTIOGA	SP	
20599	VICTOR HUGO DA SILVA RODRIGUES 45329587840 RUA IRMAOS BRAGA, 56	ADEGA CAICARA 13 997369459	victor.hugo.rodrigues@outlo	CENTRO	BERTIOGA	SP	



PREFEITURA DO MUNICIPIO DE BERTIOGA

Relação do Cadastro Mobiliário

Atividade:ATIVIDADE DE LAZER COM PROPULSAO A REMO,VELA,MOTOR

Ccm	Nome	Nome Fantasia	Atividade			
Endereço	Telefone(s)	Email	Bairro	Cidade	Estado	
21418	BRUNO GUAZZELLI FILHO - ME RUA MARIO BOTOZE, 104	ONDA BGF ARTIGOS ESPORTIVOS E ADAPTADOS 11 47020906	bgfilho27@hotmail.com	SITIO SÃO JOÃO	BERTIOGA	SP
4051	CENTER JAGUAREGUAVA LTDA - ME RUA JOSE ZAMBRANA FILHO, 116 FUNDO PARA O RIO			SITIO SAO JOAO	BERTIOGA	SP
17266	CESAR RODRIGUES DE OLIVEIRA JUNIOR - MEI AVENIDA 19 DE MAIO, 616	ECOADVENTURE		JARDIM ALBATROZ	BERTIOGA	SP
5344	CLARCK JORGE MOREIRA ROMÃO Rua CAMINHO PARTICULAR, 0 JUNTO AO NR 60 - CASA 03	(13) 97407-0986		JD.VELEIROS	BERTIOGA	SP
18321	DANY HERENG FELISBINO PEREIRA - MEI RUA DOUTOR JULIO PRESTES, 249	DANY-CAICARA-FISHING		CENTRO	BERTIOGA	SP
18017	FRANCISCO MARTINEZ PEREZ NETO AVENIDA DO CANAL, 970			JARDIM SAO LOURENCO	BERTIOGA	SP
6533	HELENA SOTERO GONCALVES ESCUNA - ME RUA MIGUEL SEIAD BICHIR, 366			VILA AGAO	BERTIOGA	SP
7562	KARLA LYA CAETANO AVENIDA CENTRAL, 140	BANANA BOAT		CHACARAS	BERTIOGA	SP
7745	M2 SOLUÇÕES EM ENGENHARIA LTDA - ME AVENIDA DA RIVIERA, 1256	COMPARTIBIKE		RIVIERA DE SAO LOURENCO	BERTIOGA	SP
7416	MARCELO AUGUSTO PAIVA AVENIDA ANCHIETA, 11901 CASA 2	BANANA BOUT (13) 99797-1734		INDAIA	BERTIOGA	SP
22388	MARCOS ROBERTO DE OLIVEIRA RIVIERI JUNIOR RUA DOUTOR LINCOLN BOLIVAR NEVES, 1042 DEPOIS DA PONTE	13 99632 5800		CHACARAS	BERTIOGA	SP
21832	MARINA JETCHIULA COMERCIO DE VEICULOS AQUATICOS E RUA MACARIO ANTUNES PINTO, 185	MARINA JETCHULA 1122566130		SAO LOURENCO	BERTIOGA	SP
20299	MICHELE DA SILVA ALVES DE BRITO 23015415840 RUA MANOEL GAJO, 2407 CASA 186	ADVENTURE 13 997292264	mimisure@gmail.com	ESTORIL	BERTIOGA	SP
4336	PAULUMAR AGENCIA MARITIMA E LOCACAO LTDA - ME RUA JOAO RAMALHO, 618 B	13 33176048	viana.magueta@uol.com.br	CENTRO	BERTIOGA	SP
2747	RICARDO RUIZ GARCIA AVENIDA DOUTOR LEONARDO DE BONNA, 110 AP 31 - GUARATUBA	TRENZINHO TURISTICO		CENTRO	BERTIOGA	SP
21907	ROBER SAKIHARA IGI RUA PROFESSORA SUELI AVELINO DOS SANTOS, 283	13 99725 3550		INDAIA	BERTIOGA	SP
4907	RODRIGO DANIEL DA SILVA SALES RUA DEZESEIS, 111	ATIVIDADE DE LAZER		JARDIM SAO LOURENÇO	BERTIOGA	SP
7537	SAULO DE ALMEIDA AVENIDA TOME DE SOUZA, 130	BANANA BOAT		CENTRO	BERTIOGA	SP
5713	VELOSO & LINS JET SKI RIVIERA LTDA RUA MANOEL JOSE PINTO, 275	MARINA JET SKI RIVIERA		SAO LOURENCO	BERTIOGA	SP



PREFEITURA DO MUNICIPIO DE BERTIOGA

Relação do Cadastro Mobiliário

Atividade:ATIVIDADE DE LAZER COM PROPULSAO A REMO,VELA,MOTOR

Ccm	Nome	Nome Fantasia	Atividade			
Endereço		Telefone(s)	Email	Bairro	Cidade	Estado
21303	ALEXANDRE DO PRADO ARAUJO					
RUA VALDOMIRO VERGARA, 180		13 98112 0765		SITIO SAO JOAO	BERTIOGA	SP
18895	EWERTON PINHEIRO GALLO					
RUA EDUARDO MAGALHAES GAMA, 185		(13) 97405-4481	gallosurf@hotmail.com	JARDIM VISTA ALEGRE	BERTIOGA	SP



PREFEITURA DO MUNICIPIO DE BERTIOGA
Relação do Cadastro Mobiliário

Atividade:BAR COM MUSICA AO VIVO

Ccm	Nome	Nome Fantasia	Atividade			
Endereço	Telefone(s)	Email	Bairro	Cidade	Estado	
17145	ACAPELLA LOUNGE BAR LTDA - ME Av. Anchieta, 2245, 2245	ACAPELLA LOUNG BAR		CENTRO	Bertiooga	SP
2093	BERTY-OCAS APART HOTEL LTDA ME RUA JOAO RAMALHO, 1284	00000000000		CENTRO	BERTIOGA	SP
21316	E.F. DA SILVA BAR Estrada TRÊS, 202 FRENTE			CHÁCARA VISTA LINDA	BERTIOGA	SP
3302	ELIZA NAKASONE LUI CANTINA ME RUA DOUTOR JULIO PRESTES, 82	CANTINA E PASTELARIA TOMODATI 13 99751 9689		CENTRO	BERTIOGA	SP
598	JUSSARA TEREZINHA DOS SANTOS ME RUA OLAVO DOS SANTOS, 38 LOJA 3	LANCHONETE DA GAUCHA 13 33172565		JD. VISTA LINDA	BERTIOGA	SP
4726	PIERO CARLO GALOFARO DA SILVA-ME RUA RENATO F. DE OLIVEIRA, 10	VERDES MAR		JD.DAS CANCOES	BERTIOGA	SP
4000	SP-55 BAR & CHOPERIA LTDA - ME RUA APROVADA 397, 30 QD F LOTE 01,02,03	SP-55 BAR E CHOPERIA		RIVIERA DE SAO LOURENCO	BERTIOGA	SP



Atividade:BAR NOTURNO

PREFEITURA DO MUNICIPIO DE BERTIOGA

Relação do Cadastro Mobiliário

Ccm	Nome	Nome Fantasia	Atividade			
Endereço	Telefone(s)	Email	Bairro	Cidade	Estado	
22122	CATIA FERREIRA GOMES	LOS BIRITA				
RUA ENGENHEIRO JOSE SANCHES FERRARI, 909 LOJA 7	3317 7173		JARDIM VICENTE DE CARVALHO	BERTIOGA	SP	
22477	CELSO GOMES DE SOUZA					
AVENIDA ANCHIETA, 3698	3316 3655		MAITINGA	BERTIOGA	SP	
22584	ROGERIO SARAIVA	BISTROT INDAIA				
AVENIDA VICTOR SVELIS, 594	33132691		INDAIA	BERTIOGA	SP	



PREFEITURA DO MUNICIPIO DE BERTIOGA

Relação do Cadastro Mobiliário

Atividade:BAR E RESTAURANTE

Ccm	Nome	Nome Fantasia	Atividade			
Endereço	Telefone(s)	Email	Bairro	Cidade	Estado	
17754	A.R. DE OLIVEIRA RESTAURANTE - ME AVENIDA ANCHIETA, 10997 L.J. C	(13)3317-6048		INDAIA	BERTIOGA	SP
21986	ALL TIME RIVIERA BAR & RESTAURANTE LTDA ALAMEDA JURUA, 515 MOD. 08	PASTEL BERTIOGA RESTAURANTE BAR 11 4799 4897	CONTATO@PASTELBERTI	RIVIERA	BERTIOGA	SP
22307	ANA ELISABETE DA COSTA DE CASTRO RESTAURANTE AVENIDA ANCHIETA, 3456	YAMAGA BEACH 3317 2486		MAITINGA	BERTIOGA	SP
6374	ANTONIO C. FERNANDES CANTINA ME RUA DOUTOR JOSE DA COSTA E SILVA SOBRINHO, 606 CASA D	CANTINA MONTE SIAO		INDAIA	BERTIOGA	SP
17468	ARMINDA DO CEU MORAIS ARAUJO PEREIRA AV 19 DE MAIO, 740	NYVEK RESTAURANTE E CONVENIENCIA		ALBATROZ	BERTIOGA	SP
956	AUTO POSTO FAROL LTDA AVENIDA ANCHIETA, 1600	33174107	redeatmportelinha@gmail.co	CENTRO	BERTIOGA	SP
7843	BAR CANTINHO DO FANINHO LTDA - ME AVENIDA VICENTE DE CARVALHO, 46	CANTINHO DO FANINHO 01333174310		CENTRO	BERTIOGA	SP
20459	BIG PASTEL LANCHONETE EIRELI - ME AVENIDA VICENTE DE CARVALHO, 451			CENTRO	BERTIOGA	SP
18185	CAFE DA VILA BAR E LANCHES LTDA - ME AVENIDA ANCHIETA, 1996	(11)3488-8100		JARDIM PAULISTA	BERTIOGA	SP
19847	CAMILA VERONEZE RUA DOUTOR JULIO PRESTES, 43			CENTRO	BERTIOGA	SP
1024	CENTRO NAUTICO ITAPANHAU LTDA RODOVIA RIO SANTOS, 9470 KM 225			SITIO SAO JOAO	BERTIOGA	SP
22659	CURADORIA BEBIDAS E FOOD LTDA EPP AVENIDA AV VICENTE DE CARVALHO, 48 A	CURADORIA BEBIDAS E FOOD 33174746		CENTRO	BERTIOGA	SP
19830	DANILO NUNES DA SILVA ME AVENIDA ANCHIETA, 1376 SALA 02	CASA DA ESFIHA		CENTRO	BERTIOGA	SP
22521	DON MIGUEL RESTAURANTE E CHURRASCARIA LTDA AVENIDA 19 DE MAIO, 551	33172000		JARDIM ALBATROZ	BERTIOGA	SP
21355	E. Q. E. PIZZARIA RUA 6A, 314			JARDIM ALBATROZ II	BERTIOGA	SP
22483	FABIO HENRIQUE LESSI SILVA AVENIDA ANCHIETA, 636	BAR DO DON 33163655		CENTRO	BERTIOGA	SP
19854	FERNANDA RIBEIRO PEREIRA RUA AQUILINO BISPO DOS SANTOS, 22 Q49 L22			JD RIO DA PRAIA	BERTIOGA	SP
3216	G.R. NEGOCIOS IMOBILIARIOS S/C LTDA AVENIDA ORLA DA, 0 QD. B MOD 18	SABEL NEGOCIOS IMOBILIARIOS		RIVIERA DE SAO LOURENCO	BERTIOGA	SP
17395	HERACLITO DOS SANTOS MEDEIROS AV HENRIQUE A COSTABILE, 66 BALSAS	01281357072 - Fax: (JARDIM VELEIROS	BERTIOGA	SP



Atividade:BAR E RESTAURANTE

PREFEITURA DO MUNICIPIO DE BERTIOGA

Relação do Cadastro Mobiliário

Ccm	Nome	Nome Fantasia	Atividade				
Endereço		Telefone(s)	Email	Bairro	Cidade	Estado	
21469	IGOR MOREIRA NUNES AV TOMÉ DE SOUSA, 259	IG 10 BEBIDAS 13 98101 7452		CENTRO	BERTIOGA	SP	
22333	J. C. S. DE OLIVEIRA TABACARIA RUA TEOTONIO VILELA, 277 B	HOOKAH BEACH TABACARIA 33172830	CB@CONTABILIDADEBER	SAO LOURENCO	SAO PAULO	SP	
21987	JANAINA MIRELA MORETTI DA SILVA AV.ENIDA ANCHIETA, 1952	CHURRASCARIA, CHOPERIA E LANCHONETE		CENTRO	BERTIOGA	SP	
18077	JANGADEIRO RESTAURANTE LTDA ME RUA CONCHAS, 236 QD. 46 LT. 01	JANGADEIRO RESTAURANTE		MORADA DA PRAIA	BERTIOGA	SP	
21147	JOSE EXPEDIDO MARTINS 00864852886 AVENIDA TOME DE SOUZA, 10080	BAR & LANCHONETE CAMINHO DO MAR 13 33132691		JARDIM INDAIA	BERTIOGA	SP	
6455	JUNIOR PEREIRA RIBEIRO LANCHONETE ME Rua , 138 RUA JOSE COSTA	JR PONTO ALTO DA PRAIA		BORACEIA	BERTIOGA	SP	
22626	KEICO HAMASAKI RODOVIA AC RODOVIA DR MANOEL HYPOLITO REGO 229.5, 0 S/N	RESTAURANTE KEIKO 3317 3060		SITIO SAO JOAO	BERTIOGA	SP	
225	L & T HOTELARIA E TURISMO LTDA - ME RODOVIA RIO SANTOS, 0 KM 119 - RUA AM LOTE 6 E 7	COSTA DO SOL PRAIA HOTEL		GUARATUBA	BERTIOGA	SP	
5627	LANCHONETE E PETISCARIA SILVER & ALVES LTDA ME AVENIDA TEN AFIO PECORARO JR, 79	RESTAURANTE E LANCHONETE SILVER STAR		BORACEIA	BERTIOGA	SP	
20270	LUZINETE PEREIRA BRITO RUA ENGENHEIRO JOSE SANCHES FERRARI, 2440 LOJA 01			JARDIM VICENTE DE CARVALHO	BERTIOGA	SP	
4366	MANÁ RESTAURANTE LTDA-ME AVENIDA ANCHIETA, 581 LOJA 04			CENTRO	BERTIOGA	SP	
2099	MANSUR JOSE ABRAO BERTIOGA - ME RUA JOAO RAMALHO, 536	00000000000		CENTRO	BERTIOGA	SP	
4723	MAREMONTI RIVIERA RESTAURANTE LTDA RUA LARGO DOS COQUEIROS, 83 MOD 5			RIVIERA DE SAO LOURENCO	BERTIOGA	SP	
19727	MAREMONTI RIVIERA RESTAURANTE LTDA RUA LARGO DOS COQUEIROS, 83 SALA 01	MAREMONTI RIVIERA		RIVIERA DE SAO LOURENCO	BERTIOGA	SP	
7345	MARENICE PEREIRA SANTOS RUA COMENDADOR LINO FRESCHT, 367 CASA	MEI		BORACEIA	BERTIOGA	SP	
18872	MARIA DE FATIMA LIMA MONTEIRO - MEI AVENIDA CENTRAL Nº 581, 582	BAR, RESTAURANTE E LANCHONETE BOM GOSTO		CHACARA VISTA LINDA	BERTIOGA	SP	
21825	MARIA ELZA MORENO DE AZEVEDO ADEGA RUA COMENDADOR LINO FRECHT, 202	ADEGA & TABACARIA DA VILA 1396357958	GERMANOAZEVEDO12@G	BALNEARIO MOGIANO	BERTIOGA	SP	
632	MINI CHURRASCARIA TINOGE LTDA - ME AVENIDA THOME DE SOUZA, 8455		00133171652	JARDIM VISTA LINDA	BERTIOGA	SP	
1762	PASTEL BERTIOGA EIRELI - ME RUA MANOEL GAJO, 2280 GLEBA 11 LOTE D1	PASTEL BERTIOGA		JARDIM VICENTE DE CARVALHO	BERTIOGA	SP	



Atividade:BAR E RESTAURANTE

PREFEITURA DO MUNICIPIO DE BERTIOGA

Relação do Cadastro Mobiliário

Ccm	Nome	Nome Fantasia	Atividade			
Endereço	Telefone(s)	Email	Bairro	Cidade	Estado	
7491	PATRICIA PRATES DOS SANTOS 25370655812 RUA PEDRO ANTUNES PINTO, 399	GASTROBAR PRATO FINO RESTAURANTE & patriciaprates2006@hotmail.	SAO LOURENCO	BERTIOGA	SP	
6180	PEIXE FRITO BAR E LANCHONETE LTDA - EPP RUA APROVADA, 294 27		BALNEARIO MOGIANO	BERTIOGA	SP	
18968	RESTAURANTE & SUSHI BAR PARCEL 27 LTDA - ME AVENIDA TOME DE SOUZA, 825		CENTRO	BERTIOGA	SP	
2136	RESTAURANTE E Pousada CANTINHO ORIENTAL DE BERTIOGA AVENIDA TOME DE SOUZA, 1413		CENTRO	BERTIOGA	SP	
1647	RESTAURANTE ISA LTDA - ME PRACA VICENTE MOLINARI, 126 LOJA 01	RESTAURANTE SELF SERVICE E CHOPPERIA ISA 01333172565	CENTRO	BERTIOGA	SP	
20547	RESTAURANTE MAR AZUL BORACEIA LTDA - ME AVENIDA APROVADA 294, 811 B	RESTAURANTE MAR AZUL	BORACEIA	BERTIOGA	SP	
4530	SANTOS E GUEDES TEMAKERIA RYORI LTDA AVENIDA ANCHIETA, 3456 LOJA 02	KING FISH	MAITINGA	BERTIOGA	SP	
22500	SONIA VIEIRA BRITO EIRELI ME AVENIDA DEPUTADO DEPUTADO EMILIO JUSTO, 1372	IGOR NIGHT CLUB 33175041	BORACEIA	BERTIOGA	SP	
19609	VINICIUS NUNES DE OLIVEIRA Rua JAIME FRANCO, 30		VISTA ALEGRE	Bertiooga	SP	



Atividade:DROGARIA

PREFEITURA DO MUNICIPIO DE BERTIOGA

Relação do Cadastro Mobiliário

Ccm	Nome	Nome Fantasia	Atividade			
Endereço	Telefone(s)	Email	Bairro	Cidade	Estado	
5445	A.F. ANDRADE LTDA. AVENIDA ITAPOA, 1213 LOJA 05			MORADA DA PRAIA	BERTIOGA	SP
21748	ADRIANA SEABRA DE SOUZA EIRELI AVENIDA ANCHIETA, 1193	1374110762		CENTRO	BERTIOGA	SP
21727	ALLEF SA BEZERRA EIRELI RUA ENGENHEIRO JOSE SANCHES FERRARI, 741	POUPA MAIS 33175915		JARDIM VICENTE DE CARVALHO	BERTIOGA	SP
18597	AP DOS SANTOS FARMACIA - EPP AVENIDA ANCHIETA, 8374	FARMACIA BERTIOGA 12 38651598	fiscal.wcaadm@gmail.com	JARDIM RAFAEL	BERTIOGA	SP
20954	BORACEIA GR13 LTDA Rodovia RIO SANTOS, 621 KM 92	NOVA FARMA		BALNEARIO MOGIANO	BERTIOGA	SP
21935	CLAUDINEIA RIBEIRO LIMA EIRELI - ME AVENIDA ANCHIETA, 11291 QD 38, LT 248	MAIS FARMA 33175915		INDAIA	BERTIOGA	SP
19582	DCM DROGARIA LTDA AVENIDA 19 DE MAIO, 269	(12)3966-9876		JARDIM ALBATROZ	BERTIOGA	SP
19446	DIAS FREITAS FARMACIA AVENIDA APROVADA 294, 645	OCEAN PHARMA		BORACEIA	BERTIOGA	SP
212	DROGARIA ITAPANHAU LTDA ME RUA CLAUDIO CEZAR DE AGUIAR MAURIZ, 355	0000000000		VILA ITAPANHAU	BERTIOGA	SP
19234	DROGARIA NACIONAL LTDA - ME AVENIDA ANCHIETA, 2141 33	(11)4123-3244		MAITINGA	BERTIOGA	SP
814	DROGARIA PULICE LTDA ME AVENIDA LUCAS DA CRUZ CARVALHO, 696 LJ 04	0000000000		INDAIA	BERTIOGA	SP
4828	EDVALDO DOS SANTOS SIQUEIRA - EPP RUA QUATRO, S/N, 0 1º SETOR QF LT05	DROGARIA VYTORIA		CHACARA VISTA LINDA	BERTIOGA	SP
17650	EWS FARMA COMERCIO DE PRODUTOS FARMACEUTICOS LTDA. AVENIDA ANCHIETA, 1635			CENTRO	BERTIOGA	SP
19710	FARMA SANTE LTDA - EPP Avenida APROVADA 329, 2869 LOJA 02	11 985621140	katty@knippel.com.br	RIVIERA SAO LOURENCO	BERTIOGA	SP
22007	FARMACIA DA GENTE LTDA AVENIDA APROVADA 294, 423	FARMACIA DA GENTE 13 97812159 13		BORACEIA	BERTIOGA	SP
7176	IDEAL FARMA VICENTE DE CARVALHO II LTDA ME RUA ENGENHEIRO JOSE SANCHES FERRARI, 924			JARDIM VICENTE DE CARVALHO	BERTIOGA	SP
20955	INDAIA GR14 LTDA RUA AV.ANCHIETA, 11291	NOVA FARMA		JARDIM INDAIÁ	BERTIOGA	SP
7171	IVAN MENDONCA FARIAS ME AVENIDA APROVADA 294, 537 SALA 01	FARMACIA DRACENA		BORACEIA	BERTIOGA	SP
1530	IZAIAS MORAES SIQUEIRA BERTIOGA AVENIDA ANCHIETA, 4971 LOJA 02			RIO DA PRAIA	BERTIOGA	SP



Atividade:DROGARIA

PREFEITURA DO MUNICIPIO DE BERTIOGA

Relação do Cadastro Mobiliário

Ccm	Nome	Nome Fantasia	Atividade				
Endereço		Telefone(s)	Email	Bairro	Cidade	Estado	
18487	LIV - COMERCIO ATACADISTA E VAREJISTA DE PRODUTOS AVENIDA DA RIVIERA, 1256 LOJA E	DROGALIS - FILIAL 21		RIVIERA DE SAO LOURENCO	BERTIOGA	SP	
17344	LOUGHI & OLIVEIRA DROGARIA LTDA - EPP AVENIDA ANCHIETA, 2300 LOJA 01			MAITINGA	BERTIOGA	SP	
7317	MACHADO & NUNES COMERCIAL FARMACEUTICA LTDA-ME RUA SEBASTIAO BARBOSA, 0 CASA 01 - QD. 1 LT. 01	DROGARIA POPULAR		JARDIM INDAIA	BERTIOGA	SP	
3660	MAY FARMA DROGARIA LTDA ME AVENIDA ANCHIETA, 2261	DROGARIA CAETE		MAITINGA	BERTIOGA	SP	
7545	MCD - DROGARIA LTDA. AVENIDA ANCHIETA, 1750 LETRA B			CENTRO	BERTIOGA	SP	
7430	MIYUKI DROGARIA LTDA - ME AVENIDA ANCHIETA, 11157 LOJA 04			INDAIA	BERTIOGA	SP	
4454	P.A. SANTOS & SATIRIO DROGARIA LTDA RUA CLAUDIO CESAR DE AGUIAR MAURIZ, 355	DROGARIA ITAPANHAU		CENTRO	BERTIOGA	SP	
7697	PONTES & RODOLPHO LTDA - ME AVENIDA ANCHIETA, 3202 LOJA 07	FARMA SAUDE		MAITINGA	BERTIOGA	SP	
929	POSTO DE MEDICAMENTOS VISTA LINDA LTDA - ME RUA NICOLAU MIGUEL OBEIDI, 750	JARDIM SAO LOURENCO		VISTA LINDA	BERTIOGA	SP	
19243	RAIA DROGASIL S.A. RUA MANOEL GAJO, 551 QUADRA J LOTE 74			JARDIM VICENTE DE CARVALHO	BERTIOGA	SP	
18170	ROEL CAMARGO FILHO - ME RUA SEBASTIAO BARBOSA, 0 QD. 04 LT. 01 - CASA 01	FARMACIA DO AMIGO		JARDIM INDAIA	BERTIOGA	SP	
22347	SOUZA & SAHRANA FARMACIA LTDA - ME AVENIDA ANCHIETA, 100 LOJA 04	100 FARMA 33175915		CENTRO	BERTIOGA	SP	
21862	TATIANA ALEIXO FURLANETO EIRELI AVENIDA ANCHIETA, 5080 SALAO 02 E 03	DROGARIA SOROCABANA 33175915		RIO DA PRAIA	BERTIOGA	SP	



Atividade:FARMACIA

PREFEITURA DO MUNICIPIO DE BERTIOGA

Relação do Cadastro Mobiliário

Ccm	Nome	Nome Fantasia	Atividade			
Endereço		Telefone(s)	Email	Bairro	Cidade	Estado
21935	CLAUDINEIA RIBEIRO LIMA EIRELI - ME AVENIDA ANCHIETA, 11291 QD 38, LT 248	MAIS FARMA 33175915		INDAIA	BERTIOGA	SP
21427	CLEUSA SATIRIO DOS SANTOS MORAES DROGARIA AVENIDA ANCHIETA, 11298 SALA 01			INDAIA	BERTIOGA	SP
19234	DROGARIA NACIONAL LTDA - ME AVENIDA ANCHIETA, 2141 33	(11)4123-3244		MAITINGA	BERTIOGA	SP
21610	E.R. DOS SANTOS FARMACIA ME RUA RAFAEL COSTABILE, 750	LITORAL FORMULA - FARMACIA DE MANIPULAÇÃO 33174746		CENTRO	BERTIOGA	SP
19710	FARMA SANTE LTDA - EPP Avenida APROVADA 329, 2869 LOJA 02	11 985621140	katty@knippel.com.br	RIVIERA SAO LOURENCO	BERTIOGA	SP
5305	FARMA SILVA LTDA - ME AVENIDA ANCHIETA, 3178 LOJA 3			VILA AGAO	BERTIOGA	SP
3939	FERNANDO HIGINO DA SILVA DROGARIA-ME RUA NICOLAU MIGUEL OBEID, 756	DROGARIA SAO PEDRO		JARDIM VISTA LINDA	BERTIOGA	SP
20955	INDAIA GR14 LTDA RUA AV.ANCHIETA, 11291	NOVA FARMA		JARDIM INDAIÁ	BERTIOGA	SP
2227	OLIVEIRA & MATIAZZO - FARMACIA E LABABORATORIO DE AVENIDA ANCHIETA, 2050			CENTRO	BERTIOGA	SP
5815	RIVIERA PHARMA LTDA AVENIDA APROVADA 329, 2869 LOTE 01	1178654674	MIKAELA_SMITH@HOTMAI	RIVIERA DE SAO LOURENCO	BERTIOGA	SP
1645	VIVIANE FERNANDES DA SILVA - ME RUA DOIS, 830			JD.VIC. DE CARVALHO	BERTIOGA	SP



Atividade:GARAGEM

PREFEITURA DO MUNICIPIO DE BERTIOGA

Relação do Cadastro Mobiliário

Ccm	Nome	Nome Fantasia	Atividade			
Endereço		Telefone(s)	Email	Bairro	Cidade	Estado
81	AMPARO FILHO & ALFOS S/C LTDA - EPP	NAUTICA ACQUA AZUL				
AVENIDA VICENTE DE CARVALHO, 102 nr 192 A		00133171652		CENTRO	BERTIOGA	SP



PREFEITURA DO MUNICIPIO DE BERTIOGA

Relação do Cadastro Mobiliário

Atividade: HOTEL E MOTEL

Ccm	Nome	Nome Fantasia	Atividade			
Endereço		Telefone(s)	Email	Bairro	Cidade	Estado
7841	27 PRAIA HOTEL LTDA - EPP AVENIDA THOME DE SOUZA, 829	27 PRAIA HOTEL 0133171109		CENTRO	BERTIOGA	SP
18702	A. P DOS SANTOS JUNIOR RUA DOUTOR JULIO PRESTES, 116	POUSADA RECANTO DA PRAIA 33163 655	RECEPCAO@RECANTODA	CENTRO	BERTIOGA	SP
6837	ADRIANA VERONESI FERREIRA AVENIDA ANCHIETA, 10675	POUSADA CLARIO	reservas@pousadaclario.co	INDAIA	BERTIOGA	SP
81	AMPARO FILHO & ALFOS S/C LTDA - EPP AVENIDA VICENTE DE CARVALHO, 102 nr 192 A	NAUTICA ACQUA AZUL 00133171652		CENTRO	BERTIOGA	SP
21723	BELLA CASA FLAT SERVICE LTDA AVENIDA ANCHIETA, 3181 ALTOS	BELLA CASA FLAT SERVICE 3316 4466		MAITINGA	BERTIOGA	SP
2093	BERTY-OCAS APART HOTEL LTDA ME RUA JOAO RAMALHO, 1284	00000000000		CENTRO	BERTIOGA	SP
1024	CENTRO NAUTICO ITAPANHAU LTDA RODOVIA RIO SANTOS, 9470 KM 225			SITIO SAO JOAO	BERTIOGA	SP
7541	DOM QUIXOTE DE LA PRANCHA LTDA ME AVENIDA TOME DE SOUZA, 1119	DOM QUIXOTE DE LA PRANCHA		VILA TUPI	BERTIOGA	SP
6025	ESTALAGEM DO GUERREIRO LTDA RUA MANOEL REIS, 66			MAITINGA	BERTIOGA	SP
3901	FERMAG - SERVIÇOS DE HOTELARIA LTDA - EPP AVENIDA B, 10135 AREA M	HOTEL FAROL DA PRAIA 3316 2843		JARDIM ALBATROZ	BERTIOGA	SP
4374	HERBERT MENDES DUTZMANN HOTELARIA AVENIDA TOME DE SOUZA, 2267	HOTEL CIA DO MAR		MAITINGA	BERTIOGA	SP
5493	ILHA DA MADEIRA - GESTÃO DE HOTEIS, RESORTS E LOCAÇÕES RUA ALAMEDA DO REMO, 300	CALIFORNIA 13 33165000	celio@gcgescn.com.br	RIVIERA DE SAO LOURENCO	BERTIOGA	SP
7896	INDAIA PRAIA HOTEL S/C LTDA. AVENIDA TOME DE SOUZA, 10793	00000000000		JD.INDAIA	BERTIOGA	SP
3949	JOEL MATEUS DOS SANTOS LANCHONETE-ME RUA EURICO MASARU MATSUTANI, 523	LANCHONETE RAIOS DE SOL		INDAIA	BERTIOGA	SP
17093	L. A. ABRÃO POUSADA ME RUA JOSE GUEDES MONTE ALEGRE, 134, 134			JD CAIÇARA	BERTIOGA	SP
3265	NATALIA HAMANI RAUSCH EIRELI AVENIDA THOME DE SOUZA, 3229	POUSADA DO FRANCES 1333171212		JARDIM RIO DA PRAIA	BERTIOGA	SP
21457	POUSADA COSTA MARE EIRELI RUA REVERENDO AUGUSTO PAES D AVILA, 65	11982015911		RIO DA PRAIA	BERTIOGA	SP
21814	POUSADA DO PEDRINHO LTDA AVENIDA 19 DE MAIO, 551 ALTOS		viana.magueta@uol.com.br	JARDIM ALBATROZ	BERTIOGA	SP
17218	POUSADA SORRISO DE BERTIOGA EIRELI - ME RUA TEREZA, 345			JARDIM INDAIÁ	BERTIOGA	SP



PREFEITURA DO MUNICIPIO DE BERTIOGA

Relação do Cadastro Mobiliário

Atividade: HOTEL E MOTEL

Ccm	Nome	Nome Fantasia	Atividade			
Endereço		Telefone(s)	Email	Bairro	Cidade	Estado
7500	POUSADA VISTAZUL LTDA AVENIDA TOME DE SOUZA, 10111	POUSADA VISTAZUL 13 33132282	reservas@pousadavistazul.	INDAIA	BERTIOGA	SP
7208	RESULTS ASSESSORIA E ADMINISTRAÇÃO LTDA. ALAMEDA DAS CONCHAS, 241	TRAVEL INN		RIVIERA	BERTIOGA	SP
6055	RICARDO SILVERIO HOTELARIA - ME ALAMEDA ALAMEDA DOS TAMARINDOS, 83	SILVERPLAN		RIVIERA DE SAO LOURENCO	BERTIOGA	SP
6575	RITUMI NONAKA - ME RUA AR, 62 QD-AR-LT-09			COSTA DO SOL	BERTIOGA	SP
5450	SPARTA EVENTS E HOSPEDAGEM LTDA EIRELI RUA APROVADA 99, 586	SPARTA EVENTS E HOSPEDAGEM 3316 2843		JD. DAS CANÇÕES	BERTIOGA	SP
20795	V. M. DE ALMEIDA - ME AVENIDA ENSEADA 4, 40 QUADRA 32 LOTE 24	11 998196190	jhowjhow362@gmail.com	JARDIM RAFAEL	BERTIOGA	SP



PREFEITURA DO MUNICIPIO DE BERTIOGA

Relação do Cadastro Mobiliário

Atividade: HOTEL E RESTAURANTE

Ccm	Nome	Nome Fantasia	Atividade				
Endereço		Telefone(s)	Email	Bairro	Cidade	Estado	
20084	ASFL HOSPEDAGEM E Pousada LTDA ME RUA NICOLAU MIGUEL OBEIDI, 369 A	(11)98445-8323		VISTA LINDA	BERTIOGA	SP	
140	BERTIOGA PRAIA HOTEL LTDA AVENIDA ANCHIETA, 3500	00000000000		JARDIM DAS CANCOES	BERTIOGA	SP	
6352	CELSO VIGO HOTEL ME RUA JOAO ANTUNES PINTO, 160	HOTEL RESIDENCIAL CANTO DA RIVIERA		SAO LOURENCO	BERTIOGA	SP	
7702	FLATEL HOTELARIA E TURISMO AMARILIS FLAT SERVICE LTDA RUA ALAMEDA GUAIRA, 19 SALA 01			RIVIERA DE SAO LOURENCO	BERTIOGA	SP	
219	HOTEL APART PORTO KANOAS LTDA - EPP AVENIDA THOME DE SOUZA, 10230	PORTO KANOAS APART HOTEL		JARDIM INDAIA	BERTIOGA	SP	
178	HOTEL E RESTAURANTE CASTRO MONTEIRO LTDA RUA C A, 3 QD-CA LOTES 3 E 4	00000000000		GUARATUBA COSTA DO S	BERTIOGA	SP	
22320	INDAIA GOLD Pousada - EIRELI RUA EURICO MASARU MATSUTANI, 611	11 4795 1357		INDAIA	BERTIOGA	SP	
225	L & T HOTELARIA E TURISMO LTDA - ME RODOVIA RIO SANTOS, 0 KM 119 - RUA AM LOTE 6 E 7	COSTA DO SOL PRAIA HOTEL		GUARATUBA	BERTIOGA	SP	
4514	LEONIDES CONSUEGRA ROMERO HOTEL - ME RODOVIA RIO SANTOS, 0 KM 199	(013) 3317-2565	jrcontabilidade@uol.com.br	GUARATUBA	BERTIOGA	SP	
2099	MANSUR JOSE ABRAO BERTIOGA - ME RUA JOAO RAMALHO, 536	00000000000		CENTRO	BERTIOGA	SP	
5250	MARCI NARA RUBIO MOZARDO ME AVENIDA PRINCIPAL, 613	POUSADA NOSSO RECANTO		JD. REFUGIO	BERTIOGA	SP	
3265	NATALIA HAMANI RAUSCH EIRELI AVENIDA THOME DE SOUZA, 3229	POUSADA DO FRANCES 1333171212		JARDIM RIO DA PRAIA	BERTIOGA	SP	
7196	OSWALDETTE ROCHA BOSCARATTO-ME Rua RODOVIA RIO SANTOS, 199 KM 119 PREDIO A			GUARATUBA	BERTIOGA	SP	
18825	POUSADA BRISA DO MAR LTDA - ME RUA PROFESSOR MARIO OLAVO GUZZO, 681			VISTA LINDA	BERTIOGA	SP	
21365	POUSADA CONCA DI MARE EIRELI AVENIDA TOME DE SOUZA, 10255	POUSADA CONCA DI MARE 11 50353500	fpeppe@planerj.com.br	INDAIA	BERTIOGA	SP	
17798	POUSADA LOUZADA LTDA AVENIDA TENEMTE AFIO PECORARO, 79			BORACÉIA	BERTIOGA	SP	
264	POUSADA MAITINGA LTDA RUA JOAO RAMALHO, 2622			MAITINGA	BERTIOGA	SP	
266	POUSADA MY POWER LTDA RUA JOAO RAMALHO, 354	MY POWER		CENTRO	BERTIOGA	SP	
6916	SANTOS LIMA & LIMA LTDA ME AVENIDA ANCHIETA, 5658	RECANTO CAICARA		JARDIM DAS CANCOES	BERTIOGA	SP	



Atividade: HOTEL E RESTAURANTE

PREFEITURA DO MUNICIPIO DE BERTIOGA

Relação do Cadastro Mobiliário

Ccm	Nome	Nome Fantasia	Atividade				
Endereço		Telefone(s)	Email	Bairro	Cidade	Estado	
6726	TECNOFLAT GESTAO E HOTELARIA - AMARILIS LTDA			RIVIERA DE SAO LOURENCO	BERTIOGA	SP	
RUA ALAMEDA GUAIRA, 19	MOD 30						



Atividade:MINIMERCADO

PREFEITURA DO MUNICIPIO DE BERTIOGA

Relação do Cadastro Mobiliário

Ccm	Nome	Nome Fantasia	Atividade				
Endereço		Telefone(s)	Email	Bairro	Cidade	Estado	
22443	ADEGA DIAS E MENDONCA FARIAS AVENIDA APROVADA 294, 621	PRAIA NORTE ADEGA 33163634		BORACEIA	BERTIOGA	SP	
20519	ADILSON WANDERLEI FERRANTI Avenida AV ITAPUA, 1213 LOJA 10	EMPORIO DE CHURRASCO MORADA DA PRAIA		MORADA DA PRAIA	BERTIOGA	SP	
3951	ALYSON FELICIANO DA SILVA - ME PRACA P, 199	EMPÓRIO SERRA DO MAR		COSTA DO SOL	BERTIOGA	SP	
6159	ANA CAROLINA MEDEIROS RUA PEDRO UZZO, 116 FRENTE	CAROL REFEIÇÕES 33163634		JARDIM RAPHAEL	BERTIOGA	SP	
18231	ANDREA DE CASSIA GALVAO - MEI AVENIDA ANCHIETA, 11145 LOJA 6	CADA D AGUA		INDAIA	BERTIOGA	SP	
4400	ARAÚJO & ARAÚJO PADARIA LTDA - ME AVENIDA ANCHIETA, 8400			JARDIM RAFAEL	BERTIOGA	SP	
5240	BAMBERG & BAMBERG MERCEARIA LTDA-ME RUA DOUTOR LINCOLN BOLIVAR NEVES, 499	MERCEARIA VISTA LINDA		CHACARAS	BERTIOGA	SP	
5906	BERTIOGA COMERCIAL ATACADO E VAREJO LTDA - EPP AVENIDA 19 DE MAIO, 215	CASA DAS EMBALAGENS ATACADO E VAREJO		JARDIM ALBATROZ	BERTIOGA	SP	
7441	CARLOS F. DA SILVA HORTIFRUTI-ME AVENIDA APROVADA 294, 537	HORTIFRUTI BORACEIA		BORACEIA	BERTIOGA	SP	
20418	CAROLINE COSTA ALMEIDA PEREIRA EIRELI Rua JOAO DE JESUS H JUNIOR, 626 Q J1 L 41	MISTER MERCADO (13)3317-2565		JD VISTA LINDA	BERTIOGA	SP	
6263	CHURRASCARIA E LANCHONETE RIVIEIRA DE SAO LOURENCO RUA DAS ACACIAS, 2637 ALAMEDA DAS ACACIAS			RIVIERA DE SAO LOURENCO	BERTIOGA	SP	
685	COMERCIAL O TRAPICHE LTDA-ME AVENIDA DEPUTADO EMILIO JUSTO, 221	00000000000		BORACEIA	BERTIOGA	SP	
5876	COMPANHIA BRASILEIRA DE DISTRIBUICAO AVENIDA DA RIVIERA, 1256			RIVIERA DE SAO LOURENCO	BERTIOGA	SP	
4435	COZZI & MATTOS LTDA - ME AVENIDA DEPUTADO EMILIO JUSTO, 221	MINIMERCADO COZZI & MATTOS		BORACEIA	BERTIOGA	SP	
3845	DAMASIO SILVA SANTOS BAR - ME AVENIDA DEP.ANTONIO SILVIO C.BUENO, 313			JARDIM RIO DA PRAIA	BERTIOGA	SP	
20544	DISTRIBUIDOR DE BEBIDAS E MERCADO MERCAN LTDA - ME AVENIDA ANCHIETA, 10951 E Q36 L194	DISTRIBUIDOR DE BEBIDAS MERCAN (13)3313-2808	distribuidoramercan@hotmail	JARDIM INDAIA	BERTIOGA	SP	
19461	FLAVIO FRANCISCO DA SILVA RUA GENERAL OSORIO, 1196			CENTRO	BERTIOGA	SP	
6310	G.F. DA SILVA MERCADO - ME PRACA E, 218	MERCADO COSTA DO SOL		COSTA DO SOL	BERTIOGA	SP	
3483	GISELA DIOGO DI RISIO MERCEARIA ME RUA JOSE RENATO ALMINANTE, 610			JARDIM RAFAEL	BERTIOGA	SP	



Atividade:MINIMERCADO

PREFEITURA DO MUNICIPIO DE BERTIOGA**Relação do Cadastro Mobiliário**

Ccm	Nome	Nome Fantasia	Atividade				
Endereço		Telefone(s)	Email	Bairro	Cidade	Estado	
5290	GRAÇA FONSECA & OLIVEIRA MINIMERCADO LTDA ME AVENIDA LUCAS DA CRUZ CARVALHO, 697			INDAIA	BERTIOGA	SP	
3522	GUMERCINDO RIBEIRO DA SILVA ME RUA JAIME FRANCO, 20			JD VISTA ALEGRE	BERTIOGA	SP	
20502	IMPERIO DOS DOCES DE BERTIOGA LTDA AVENIDA 19 DE MAIO, 788 LOJA	IMPERIO DOS DOCES (13)3352-1436		JARDIM ALBATROZ	BERTIOGA	SP	
4799	IVONEIDE VITOR DO NASCIMENTO MERCADO-ME RUA ENGENHEIRO JOSE SANCHES FERRARI, 835	CASA DE CARNES BERTIOGA		JARDIM VICENTE DE CARVALHO	BERTIOGA	SP	
17738	J.FELICIANO MERCEARIA LTDA ME RUA DRA OSVALDO CRUZ, 1201	MINI MERCADO J.F.		JARDIM PAULISTA	BERTIOGA	SP	
5162	JOSE ADELMO DE ABREU AVENIDA DEPUTADO EMILIO JUSTO, 454 LOJA B1	ARTE & REQUINTE PADARIA E CONFEITARIA 13 32298888	f.m@uol.com.br	BORACEIA	BERTIOGA	SP	
5514	JOSE CLEITON G. DE MELO MINIMERCADO - ME RUA B, 213	JOSE CLEITON G. DE MELO MIN MERCADO - ME		JARDIM ANA PAULA	BERTIOGA	SP	
17027	KELLY DE SOUZA NUNES COMERCIO DE BEBIDAS ME AVENIDA 19 DE MAIO, 560 SALA 1 A 6	DISTRIBUIDORA DE BEBIDAS LITORAL NORTE 11 36784957	legal@organife.com.br	JARDIM ALBATROZ	BERTIOGA	SP	
3076	LUCAS & ABREU MINIMERCADO LTDA - ME AVENIDA LT.05 QD., 0	MERCADO CRISTAL DE GUARATUBA		COSTA DO SOL	BERTIOGA	SP	
4894	LUCIENE DE ALMEIDA DE OLIVEIRA BERTIOGA - ME RUA JOSE CARLOS PACE, 219	MINI PADARIA VISTA LINDA		VISTA LINDA	BERTIOGA	SP	
6039	M. A. LINS MINIVERCADO - ME RUA B, 213	MINIMERCADO DO NORTE		JARDIM ANA PAULA	BERTIOGA	SP	
1076	MARIA MADALENA LISBOA BERTIOGA RUA AV, 7 QUADRA AV - LOTE 07			GUARATUBA	BERTIOGA	SP	
6870	MARIA REJANE DA SILVA MERCADO ME AVENIDA ANCHIETA, 7345	SUPERMERCADO GOMES		JARDIM RAPAHEL	BERTIOGA	SP	
6068	MARISA APARECIDA DE PAULA DOS REIS RUA NICOLAU MIGUEL OBEIDI, 299 QD B LT 14			VISTA LINDA	BERTIOGA	SP	
1298	MERCADINHO CRISTAL DE BORACEIA LTDA - EPP AVENIDA ITAPUA, 1213 LOJA 02 COND. MORADA DA PRAIA	00000000000		MORADA DA PRAIA	BERTIOGA	SP	
329	MERCADO E ACOUGUE B.K. LTDA - ME RUA NICOLAU MIGUEL OBEIDI, 750 LOJA 01	00000000000		VISTA LINDA	BERTIOGA	SP	
18298	MERCADO SANTA ROSA LTDA ME RUA EDUARDO C. DA COSTA JUNIOR, 1636			JARDIM VISTA LINDA	BERTIOGA	SP	
20759	MILTON BARROSO JUNIOR 29500934850 RUA JOAO LUCHET, 240	LUMI MERCEARIA		JARDIM RIO DA PRAIA	BERTIOGA	SP	
22083	MY GAMA DA SILVA MERCADO RUA APROVADA 313, 294	MERCADO E PADARIA DAVILLA 3312 2999		BALNEARIO MOGIANO	BERTIOGA	SP	



Atividade:MINIMERCADO

PREFEITURA DO MUNICIPIO DE BERTIOGA

Relação do Cadastro Mobiliário

Ccm	Nome	Nome Fantasia	Atividade			
Endereço		Telefone(s)	Email	Bairro	Cidade	Estado
17172	N.S DOS SANTOS - ME RUA WALDEMAR DA COSTA FILHO, 46 46B	MARA MODAS		JARDIM INDAIA	BERTIOGA	SP
6340	NUNES & MENDONÇA MERCEARIA LTDA. ME RUA MANOEL GAJO, 2421	NUNES & MENDONÇA		JARDIM VICENTE DE CARVALHO	BERTIOGA	SP
18107	PADARIA PEROLA DE SÃO LOURENÇO EIRELI - ME RUA TEOTONIO VILELA, 425 LOJA 01	PEROLA DE SAO LOURENÇO (13)3317-3060		JARDIM SAO LOURENCO	BERTIOGA	SP
22440	PANIFICADORA E CIA DA BECA EIRELI AVENIDA CENTRAL, 291	PADOKA DA BECA 13 98859 4781		CHACARAS	BERTIOGA	SP
1093	PAO DE MEL DE BERTIOGA MINI MERCADO LTDA - ME RUA OSWALDO CRUZ, 0 LOTE 150			JARDIM PAULISTA	BERTIOGA	SP
5360	PATRIWELL EMPORIO LTDA - EPP RUA B, 479	MERCADINHO DIA-A-DIA		JARDIM ANA PAULA	BERTIOGA	SP
6094	PEDRO CORREIA DE ARAUJO MINIMERCADO - ME RUA APROVADA, 98 QD. 1 LOTE 32	MINIMERCADO DO NORTE		JD.DAS CANCOES	BERTIOGA	SP
22271	VANESSA APARECIDA PASCHOAL DE OLIVEIRA RUA LAURIDES NUNES DOS SANTOS, 340	13 99706 9518		RIO DA PRAIA	BERTIOGA	SP
5564	VEIGA & SANTOS MERCEARIA LTDA RUA PROJETADA C, 46			JARDIM ANA PAULA	BERTIOGA	SP
5939	W.A.DIAS & ROCHA LTDA - ME RUA JOSE CARLOS PACE, 219			VISTA LINDA	BERTIOGA	SP



PREFEITURA DO MUNICIPIO DE BERTIOGA

Relação do Cadastro Mobiliário

Atividade: ESTACIONAMENTO DE VEICULOS DIVERSOS INCLUSIVE

Ccm	Nome	Nome Fantasia	Atividade			
Endereço		Telefone(s)	Email	Bairro	Cidade	Estado
6352	CELSO VIGO HOTEL ME RUA JOAO ANTUNES PINTO, 160	HOTEL RESIDENCIAL CANTO DA RIVIERA		SAO LOURENCO	BERTIOGA	SP
1024	CENTRO NAUTICO ITAPANHAU LTDA RODOVIA RIO SANTOS, 9470 KM 225			SITIO SAO JOAO	BERTIOGA	SP
22364	CLARICE MASSAE SHIBUYA RUA CAMINHO DO CAPAO, 240	11-4798.2505	tbs.org.contabil@gmail.com	INDAIA	BERTIOGA	SP
18328	FENIX NAUTICA LTDA ME RUA A, 90 04 41	FENIX NAUTICA		JARDIM VELEIROS	BERTIOGA	SP
22267	GARAGEM NAUTICA INDAIA RUA ANTONIO PERES, 50	NAUTICA INDAIA 33173060		INDAIA	BERTIOGA	SP
4918	GARAGEM NÁUTICA INDAIA LTDA ME AVENIDA MANUEL MENDES VENTURA, 340			INDAIA	BERTIOGA	SP
4597	JET-CHULA- COMERCIO DE MOTORES E VEICULOS AQUATICOS RUA MANOEL JOSE PINTO, 0 QD. II - LOTE 7/8	JET-CHULA		SAO LOURENCO	BERTIOGA	SP
20339	JOSE DE FREITAS SOBRINHO AVENIDA AYRTON SENA DA SILVA, 465 CASA	99970 2673		VILA ITAPANHAU	BERTIOGA	SP
7089	MARINA CAPITAL SERVIÇOS NAUTICOS E ADMINISTRAÇÃO DE RUA ENSEADA, 240			JARDIM INDAIA	BERTIOGA	SP
1794	MARINA CAPTAIN SEA LTDA ME AVENIDA VICENTE DE CARVALHO, 55	33175915		CENTRO	BERTIOGA	SP
3643	MARINA DO FORTE SAO JOAO REPARACAO DE EMBARCACOES Rua MANOEL HIPOLITO DO REGO RODOVIA, 0 KM 224	MARINA DO FORTE 3317 7705		PARQUE ESTORIL	BERTIOGA	SP
245	MARINA PORTO DE BERTIOGA LTDA RUA WALTER P. PRADO, 121	0000000000		VILA ITAPANHAU	BERTIOGA	SP
19522	MARINA RIVIERA COMERCIO DE VEICULOS AQUATICOS LTDA RUA MANOEL JOSE PINTO, 269 LOTE 6	MARINA RIVIERA (11)2091-8333		SAO LOURENCO	BERTIOGA	SP
662	POCO DO ROBALO LTDA-ME RUA NOVE, 0 QUADRA F LOTE 6			JD.ALBATROZ	BERTIOGA	SP
52	POLYGON NAUTICA LTDA.-ME AVENIDA DOS COQUEIROS, 230			JD.VELEIROS	BERTIOGA	SP
7396	ROBSON DE MATOS FIGUEIREDO NAUTICA - ME AVENIDA VICENTE DE CARVALHO, 123	MARINA DO PESCADOR (13) 3317-3103	marinadopesgador@gmail.co	CENTRO	BERTIOGA	SP
6909	ROMANA BURKA PEREIRA EPP RUA APROVADA 91, 45			INDAIA	BERTIOGA	SP
5713	VELOSO & LINS JET SKI RIVIERA LTDA RUA MANOEL JOSE PINTO, 275	MARINA JET SKI RIVIERA		SAO LOURENCO	BERTIOGA	SP
5185	VIVIANE & VIVIANE NAUTICA LTDA ME RUA VINTE, 160	MAPAULINHO NAUTICA		SAO LOURENÇO	BERTIOGA	SP



Atividade:PASTELARIA

PREFEITURA DO MUNICIPIO DE BERTIOGA

Relação do Cadastro Mobiliário

Ccm	Nome	Nome Fantasia	Atividade			
Endereço		Telefone(s)	Email	Bairro	Cidade	Estado
4754	GJ DA ROCHA PASTELARIA ME RUA PASTOR DJALMA DA SILVA COIMBRA, 315 LT-23-QD-02	PASTELARIA RIO DA PRAIA		JARDIM RIO DA PRAIA	BERTIOGA	SP
4165	MARCELO CARMO SANTOS LANCHONETE-ME RUA B, 451	MARCELOS BAR		JARDIM ANA PAULA	BERTIOGA	SP
18830	MARIA MARILENE BRUCK DE SOUZA RUA JOSE CARLOS PACE, 175	MARIA		VISTA LINDA	BERTIOGA	SP



PREFEITURA DO MUNICIPIO DE BERTIOGA

Relação do Cadastro Mobiliário

Atividade:PENSAO OU CASA DE HOSPEDAGEM

Ccm	Nome	Nome Fantasia	Atividade				
Endereço		Telefone(s)	Email	Bairro	Cidade	Estado	
2033	A. C. POUSADA LTDA - ME Rua ALAMEDA 1, 184 QD. 05, LOTE 32	POUSADA ANA MARIA		MAITINGA	BERTIOGA	SP	
22479	ALEXANDRE GODOY DE PAULA RUA EDUARDO MAGALHAES GAMA, 198 CASA 1	33173087		VISTA LINDA	BERTIOGA	SP	
5530	ALOJABRAS LTDA - ME RUA ALDO ENNOS DE MORAES, 92	SOLAR DA SEREIA		MAITINGA	BERTIOGA	SP	
7889	CARLOS AUGUSTO LIMA LANCHONETE - EPP AVENIDA VICENTE DE CARVALHO, 58	RESTAURANTE SANDY 01333173496		CENTRO	BERTIOGA	SP	
1390	CARLOS SIMOES DOS REIS POUSADA ME RUA APROVADA 149, 220	POUSADA XERETA		JD.VISTA LINDA	BERTIOGA	SP	
6918	CASSIA MARIA BERALDO RUA IRMAOS BRAGA, 116	MEI		CENTRO	BERTIOGA	SP	
358	CECCIOCA ADMINISTRACAO DE BENS PROPRIOS E COMERCIO RUA JOAO RAMALHO, 1500			CENTRO	BERTIOGA	SP	
6352	CELSO VIGO HOTEL ME RUA JOAO ANTUNES PINTO, 160	HOTEL RESIDENCIAL CANTO DA RIVIERA		SAO LOURENCO	BERTIOGA	SP	
1941	CLAUDIA BOLOGNESI PRESTES - ME RUA JOAO RAMALHO, 3239	POUSADA ATLANTICO 00000000000		JD. RIO DA PRAIS	BERTIOGA	SP	
21329	DANIEL FELIPPE GIANNINI SANZ HERNANDEZ SERVICOS RUA JORGE FERREIRA, 422	BERTIOGA BEACH HOSTEL 11 55043800	daniel_giannini@hotmail.com	CENTRO	BERTIOGA	SP	
18839	DIRLENE DO ROCIO PAES 58331417968 RUA APROVADA 143, 51	HOTEL POUSADA PRAIA & SOL		atendimento.hotelpousada11	VISTA ALEGRE	BERTIOGA	SP
498	EDITH DA PAZ CORREIA ME AVENIDA ANCHIETA, 10784 FUNDOS	PARADA OBRIGATÓRIA 00000000000		INDAIA	BERTIOGA	SP	
6478	EDSON RADICA FILHO POUSADA AVENIDA VICENTE DE CARVALHO, 32	RECANTO DO PEDRINHO		CENTRO	BERTIOGA	SP	
2973	ELISA CASTRO CHIBANTE ME RUA EURICO MASARU MATSUTANI, 530	POUSADA MAR E SOL		INDAIA	BERTIOGA	SP	
4195	ERICA RENATA BRISQUILIARI POUSADA-ME RUA PROFESSORA DIVA FIALHO DUARTE, 420 SALA 01			INDAIA	BERTIOGA	SP	
19959	F C L BAR E RESTAURANTE LTDA - ME RUA BEIRA MAR, 10252 INDAIA	JOLLY ROGER BAR E RESTAURANTE		JARDIM NEPTUNIA	BERTIOGA	SP	
3306	FEMACO - FEDERAÇÃO DOS TRABALHADORES EM SERVIÇOS, RUA DOIS, 236	COLONIA DE FERIAS 1131067436		MAITINGA	BERTIOGA	SP	
21665	GUILHERME MARTINS ALVES RUA GABRIEL GARCEZ, 167	POUSADA ENSEADA BERTIOGA 3317 7738		CENTRO	BERTIOGA	SP	
22509	J DE MELO POUSADA RUA JOSÉ LAURENTINO SANTIAGO, 162	POUSADA SANTOS REIS 11 4678 3423		RIO DA PRAIA	BERTIOGA	SP	



PREFEITURA DO MUNICIPIO DE BERTIOGA

Relação do Cadastro Mobiliário

Atividade:PENSAO OU CASA DE HOSPEDAGEM

Ccm	Nome	Nome Fantasia	Atividade			
Endereço		Telefone(s)	Email	Bairro	Cidade	Estado
19232	J. R. FERRAREZI Pousada - ME	LA NAILA PRAIA Pousada				
AVENIDA TOME DE SOUZA, 3268		13 33172565	jr-contabilidade@uol.com.br	MAITINGA	BERTIOGA	SP
661	J.B.C. PENHA LANCHONETE - ME	POUSADA DO PEDRINHO				
AVENIDA 19 DE MAIO, 551 ALTOS				JARDIM ALBATROZ	BERTIOGA	SP
6655	J.E.P.DE ARAUJO Pousada - ME					
AVENIDA ENSEADA 4, 215				JD RAPHAEL	BERTIOGA	SP
3459	JOAO IKARI ME	POUSADA PORTA DO SOL DE GUARATUBA				
RUA AQ, 4		1133127363		GUARATUBA	BERTIOGA	SP
2812	JULIA LUIZA DA SILVA Pousada-ME	POUSADA DO MANINHO				
RUA DOUTOR HUGO DOS SANTOS SILVA, 296				VILA AGAO	BERTIOGA	SP
4032	KA DA CUNHA Pousada	POUSADA DO PEDRINHO				
RUA GABRIEL GARCEZ, 126 CASA B		3317 2830		CENTRO	BERTIOGA	SP
7834	KELLY CRISTINA LANCHONETE LTDA - ME					
AVENIDA ANCHIETA, 10872				INDAIA	BERTIOGA	SP
20581	L & L LTDA	POUSADA BERTIOGA				
RUA RAFAEL COSTABILE, 687		13997363003	ed.ii@ig.com.br	CENTRO	BERTIOGA	SP
17993	L. A. ABRÃO Pousada - ME					
AVENIDA TOME DE SOUZA, 9515 QD. 1 - LT. 1 A 3		(13)3317-6048		JD.INDAIA	BERTIOGA	SP
4491	LÉA CORDEIRO PENHA PIZZARIA-ME					
AVENIDA VICENTE DE CARVALHO, 32				CENTRO	BERTIOGA	SP
21236	LIDIA KORNETOFF AGUIAR	POUSADA BORA SEA				
RUA ELIANE, 12				BORACEIA	BERTIOGA	SP
4109	LUIZ MASUMOTO	MEI				
RUA ALZEMIRO BALIO, 615				VISTA LINDA	BERTIOGA	SP
5291	MARIA APARECIDA CANDIDO DA SILVA Pousada ME					
AVENIDA TOME DE SOUZA, 7479				VISTA LINDA	BERTIOGA	SP
6890	MARIA DAS NEVES ORTEGA MONTES PINCERNO ME					
RUA CORIOLANO MAZZONI, 248				JARDIM INDAIA	BERTIOGA	SP
3728	MARTHA TERESINHA AGULIARI LEANDRO ME	OSTERIA MEDITERRANEA				
AVENIDA DO CANAL, 200				JARDIM SAO LOURENCO	BERTIOGA	SP
19963	NAGILA APARECIDA TEIXEIRA COSTA - ME					
RUA MANOEL RUAS PERES, 74		(11)97468-3374		INDAIA	BERTIOGA	SP
3265	NATALIA HAMANI RAUSCH EIRELI	POUSADA DO FRANCES				
AVENIDA THOME DE SOUZA, 3229		1333171212		JARDIM RIO DA PRAIA	BERTIOGA	SP
4543	NILDETE CHINELLATO DUARTE Pousada - ME	POUSADA LUA NUA				
Rua ROD. RIO SANTOS, 0 KM 203,5				ITAGUARE II	BERTIOGA	SP
4163	ODAIR GONÇALVES Pousada-ME	POUSADA MIRANTE DA ENSEADA				
AVENIDA TOME DE SOUZA, 1899				VILA AGAO	BERTIOGA	SP



PREFEITURA DO MUNICIPIO DE BERTIOGA

Relação do Cadastro Mobiliário

Atividade:PENSAO OU CASA DE HOSPEDAGEM

Ccm	Nome	Nome Fantasia	Atividade			
Endereço		Telefone(s)	Email	Bairro	Cidade	Estado
18040	P. NUNES JUNIOR POUSADA - ME RUA JOAO RAMALHO, 2771	POUSADA SOLAR DOS NUNES		MAITINGA	BERTIOGA	SP
22353	PEDRO LUIZ DE CARVALHO BARBOSA RUA GABRIEL GARCEZ, 150	POUSADA DO PEDRINHO 33172830		CENTRO	BERTIOGA	SP
22330	POUSADA BELLA MAR BERTIOGA RUA JOAO RAMALHO, 2771	POUSADA BELLA MAR BERTIOGA 13 3316-4247	POUSADABELLAMARBERTI	MAITINGA	BERTIOGA	SP
20398	POUSADA CANTO DA PRACA LTDA - ME PRAÇA CLUBE SOROPTIMISTA DE SANTOS, 149	(13) 3317-3117	contato@pousadacantodapr	CENTRO	BERTIOGA	SP
3378	POUSADA DA VILA LTDA - ME AVENIDA ANCHIETA, 100 ALTOS	RESTAURANTE E PIZZARIA PRIMEIRA ESQUINA		CENTRO	BERTIOGA	SP
425	POUSADA INDAIA LTDA. AVENIDA DOIS, 248			JARDIM INDAIA	BERTIOGA	SP
6253	POUSADA MARCOS BENEDITO DE BRITO LTDA - ME RUA PROFESSORA DIVA FIALHO DUARTE, 335			INDAIA	BERTIOGA	SP
6457	POUSADA MORIMOTO & MORIMOTO LTDA - ME RUA FRANCISCO PINTO, 180	POUSADA MORIMOTO		CENTRO	BERTIOGA	SP
878	POUSADA RECANTO DO SOL LTDA - ME RUA JOAO RAMALHO, 3150	POUSADA RECANTO DO SOL		MAITINGA	BERTIOGA	SP
22	POUSADA SERRAMAR DE BERTIOGA LTDA RUA JOAO RAMALHO, 3060	011317281		MAITINGA	BERTIOGA	SP
22359	POUSADA TALISMA DE BERTIOGA LTDA RUA JOAO RAMALHO, 3253	POUSADA TALISMA DE BERTIOGA 33176048		RIO DA PRAIA	BERTIOGA	SP
576	POUSADA VILA DA PRAIA LTDA - ME RUA FRANCISCO CHAVES, 236			CENTRO	BERTIOGA	SP
5086	POUSADA Y-GOÁ LTDA - ME RUA AN, 44 COND. COSTA DO SOL			COSTA DO SOL	BERTIOGA	SP
5070	PRICILA JOSE ABRAO-ME RUA JOSE TOLEDO CIVITA NOVA, 222 LT-032-QD-5	ACQUAVILLE		MAITINGA	BERTIOGA	SP
20006	RANCHO MY POWER LTDA -ME Rua RODOVIA RIO SANTOS, 5350			SITIO SAO JOAO	BERTIOGA	SP
2136	RESTAURANTE E POUSADA CANTINHO ORIENTAL DE BERTIOGA AVENIDA TOME DE SOUZA, 1413			CENTRO	BERTIOGA	SP
3383	RICARDO DOURADO CAVALCANTE BERTIOGA LTDA - ME RUA AFONSO REIS DOMINGUES, 130	POUSADA NOVA CANAA 13 33175915	reileaocont@uol.com.br	JARDIM RIO DA PRAIA	BERTIOGA	SP
20406	ROBERTA CHAGAS POLETO RUA OSWALDO CRUZ, 85	POUSADA POLETO'S 33176706		CENTRO	BERTIOGA	SP
19962	ROSANGELA SILVA DOS SANTOS AVENIDA TOME DE SOUZA, 1191	POUSADA SMILE MAR		CENTRO	BERTIOGA	SP



PREFEITURA DO MUNICIPIO DE BERTIOGA

Relação do Cadastro Mobiliário

Atividade:PENSAO OU CASA DE HOSPEDAGEM

Ccm	Nome	Nome Fantasia	Atividade			
Endereço	Telefone(s)	Email	Bairro	Cidade	Estado	
200	SCHINA CHALES PARA TEMPORADA E LANCHONETE LTDA - ME AVENIDA ANCHIETA, 1070			CENTRO	BERTIOGA	SP
7865	SERVICO SOCIAL DO COMERCIO-SESC AVENIDA TOME DE SOUZA, 3660	00133171201		JARDIM RIO DA PRAIA	BERTIOGA	SP
7108	SIND. EMPREG. EMPR. PREST SERV TERC COLOC E ADM M AVENIDA TOME DE SOUZA, 785	SINDEEPRES		CENTRO	BERTIOGA	SP
20065	SINDICATO DOS TRABALHADORES NAS INDUSTRIAS DA RUA VITORIO GUIDOLIN, 485	COLONIA DE FERIAS		JD. INDAIA	BERTIOGA	SP
5717	SIVAL MELO DA SILVA POUSADA ME RUA BARTOLOMEU FERNANDES GONCALVES, 605	11 996575559		CENTRO	BERTIOGA	SP
20926	TELMO PORTES JUNIOR RUA APROVADA 269, 405	KIONDA SURF HOSTEL		JARDIM REMANSO - INDAIA	BERTIOGA	SP
17832	V.A. DE ANDRADE POUSADA ME AV. ANCHIETA , 100, 100			CENTRO	BERTIOGA	SP
21700	VICTOR INACIO CEZARIO DOS SANTOS 53286499820 ALAMEDA ALAMEDA MOGNO, 239 MOD 20	CANTINHO DOS AMIGOS 3316 2843		RIVIERA DE SAO LOURENCO	BERTIOGA	SP



Atividade:RESTAURANTE

PREFEITURA DO MUNICIPIO DE BERTIOGA

Relação do Cadastro Mobiliário

Ccm	Nome	Nome Fantasia	Atividade			
Endereço		Telefone(s)	Email	Bairro	Cidade	Estado
22465	2CHEFS RESTAURANTE PIZZARIA E LANCHONETE LTDA AVENIDA ANCHIETA, 11134	2CHEFS PIZZARIA		INDAIA	BERTIOGA	SP
5275	A C DA SILVA LANCHONETE - ME RUA NAGAZAKI, 12	PIZZARIA PRIMUS		JD.VISTA LINDA	BERTIOGA	SP
6857	A.M. TORRES RESTAURANTE ME RUA DOUTOR LINCOLN BOLIVAR NEVES, 145			CHACARAS	BERTIOGA	SP
18112	AGV RESTAURANTE LTDA - ME AVENIDA ANCHIETA, 1363	IEIMAI TEMAERIA BISTRO & HAPPY HOUR		CENTRO	BERTIOGA	SP
17757	ALBA REGINA ROCHA FERREIRA Rua ESTRADA HUM, 140	RESTAURANTE E LANCHONETE PALADAR		CHACARA VISTA LINDA	BERTIOGA	SP
4773	ALEX ROMANO CESAR-ME RODOVIA MANOEL HIPOLITO REGO, 423	BAR SNOOKER MUSIC OS COYOTES		BALNEARIO MOGIANO	BERTIOGA	SP
6339	ALEX VICENTE - ME RUA BARTOLOMEU FERNANDES GONCALVES, 510	LANCHONETE DO ALE		CENTRO	BERTIOGA	SP
19943	ALEXANDRA RODRIGUES DE ASSIS ARAUJO RUA BENEDITO SIQUEIRA, 39	RECANTO DO SABOR		CENTRO	BERTIOGA	SP
18109	ALL TIME RESTAURANTE LTDA-ME ALAMEDA JURUA, 515	ALL TIME RESTAURANTE		RIVIERA	BERTIOGA	SP
21330	ALVES ANTONIO ABRAO RESTAURANTE - ME RUA GONÇALO DA COSTA, 460			CENTRO	BERTIOGA	SP
6159	ANA CAROLINA MEDEIROS RUA PEDRO UZZO, 116 FRENTE	CAROL REFEIÇÕES 33163634		JARDIM RAPHAEL	BERTIOGA	SP
20705	ANA CLAUDIA DA SILVA OLIVEIRA RUA ENGENHEIRO JOSE SANCHES FERRARI, 451	SABRO PIZZARIA E ESFIHARIA		JARDIM VICENTE DE CARVALHO	BERTIOGA	SP
18891	ANDREIA M DOS REIS- PADARIA - ME RUA 262, 7260 Q16 L10 E 11			JARDIM RAPHAEL	BERTIOGA	SP
20258	ANGELITA AURORA DE OLIVEIRA RUA DOUTOR JOSE DA COSTA E SILVA SOBRINHO, 499	DIVINO SABOR	JAALVES739@GMAIL.COM	INDAIA	BERTIOGA	SP
20278	ANTONIO MARCONDE DE LIMA RUA VICENTE LEPORACE, 83			JARDIM RAPHAEL	BERTIOGA	SP
7503	ANTONIO MARCOS CATHARINO RUA DOS COQUEIROS, 230	MEI		JD.VELEIROS	BERTIOGA	SP
7980	AUTO POSTO BETMAR LTDA RUA MANOEL GAJO, 1900			JARDIM VICENTE DE CARVALHO	BERTIOGA	SP
20991	BARROS E RAGUSUKE LTDA AVENIDA ANCHIETA, 1510 LOJA 01	ESPETARIA ANCHIETA		VILA TUPI	BERTIOGA	SP
21460	BERT BURGUER & PIZZA EIRELI AVENIDA ANCHIETA, 1363	BERT BURGUER & PIZZA		CENTRO	BERTIOGA	SP



Atividade:RESTAURANTE

PREFEITURA DO MUNICIPIO DE BERTIOGA

Relação do Cadastro Mobiliário

Ccm	Nome	Nome Fantasia	Atividade			
Endereço		Telefone(s)	Email	Bairro	Cidade	Estado
5740	C. L. COSTA RESTAURANTE - ME RUA LUIS PEREIRA DE CAMPOS, 1001	KAKA COMIDA ORIENTAL		VILA ITAPANHAU	BERTIOGA	SP
19230	CAIO ROBERTO GUILHEM DORADOR 36765184899 AVENIDA ENGENHEIROA ARQUITETO EDUARDO CORREIO DA COSTA	RESTAURANTE E LANCHONETE BOM GOSTO		VISTA LINDA	BERTIOGA	SP
4978	CALAIS PIZZARIA LTDA-ME AVENIDA VICENTE DE CARVALHO, 48 ALTOS			CENTRO	BERTIOGA	SP
4120	CAMILO FELIX FAUSTINO-ME RUA JOSE RENATO ALMINANTE, 384			JARDIM RAFAEL	BERTIOGA	SP
7889	CARLOS AUGUSTO LIMA LANCHONETE - EPP AVENIDA VICENTE DE CARVALHO, 58	RESTAURANTE SANDY 01333173496		CENTRO	BERTIOGA	SP
6263	CHURRASCARIA E LANCHONETE RIVIEIRA DE SAO LOURENCO RUA DAS ACACIAS, 2637 ALAMEDA DAS ACACIAS			RIVIERA DE SAO LOURENCO	BERTIOGA	SP
4641	CICERO LEANDRO ALVES LANCHONETE - ME AVENIDA ANCHIETA, 379 385 B	RECANTO DO CICERO		CENTRO	BERTIOGA	SP
19671	CICERO MARCOS DE ALMEIDA - MEI AVENIDA ANCHIETA, 4872 SALA 05	LANCHONETE BOM GOSTO		JARDIM RIO DA PRAIA	BERTIOGA	SP
3529	CIRLENE APARECIDA AMANCIO RESTAURANTE - ME AVENIDA ANCHIETA, 835	RESTAURANTE THOBIAS		CENTRO	BERTIOGA	SP
1941	CLAUDIA BOLOGNESI PRESTES - ME RUA JOAO RAMALHO, 3239	POUSADA ATLANTICO 00000000000		JD. RIO DA PRAIS	BERTIOGA	SP
7147	CLEUSA CARAVANI RUA JOAO DE JESUS HENRIQUES JUNIOR, 641	MEI		VISTA LINDA	BERTIOGA	SP
2945	CREUZA DOS SANTOS TORE - ME AVENIDA ANCHIETA, 11088	00000000000		INDAIA	BERTIOGA	SP
22105	CRISTIANO NOVAIS RIBEIRO RUA B, 85	THE BROTHERS BAR E RESTAURANTE 11 98384 5904		RIO DA PRAIA	BERTIOGA	SP
22365	CT DE MENEZES SCHAARSCHIMIDT LANCHES E CONVENIENCIA AVENIDA TOME DE SOUZA, 1025	VAI DE AÇAI & VAI DE BURGUER		CENTRO	BERTIOGA	SP
21226	D DE C NUNES RESTAURANTE AVENIDA ANCHIETA, 2141 LOJA 25	IKIGAI COMIDA ORIENTAL 13 98177 2598		CENTRO	BERTIOGA	SP
22306	D.R. HORVATH RESTAURANTE RUA RAFAEL COSTABILE, 75	RESTAURANTE DO DANIEL 13.3316.4029	cb@contabilidadebertiooga.co	CENTRO	BERTIOGA	SP
22570	DANIEL DOS SANTOS MENEGUZZO AVENIDA ANCHIETA, 3380	RYORI RESTAURANTE 13 99649 5343		MAITINGA	BERTIOGA	SP
7001	DANIEL SANTOS OLIVEIRA PRACA VICENTE MOLINARI, 142	MEI		CENTRO	BERTIOGA	SP
7701	DEJANIRA ALVES DOS SANTOS GONÇALVES AVENIDA APROVADA 294, 0 QD. 07 - LT. 04	RESTAURANTE DONA DEJA		BORACEIA	BERTIOGA	SP



Atividade:RESTAURANTE

PREFEITURA DO MUNICIPIO DE BERTIOGA

Relação do Cadastro Mobiliário

Ccm	Nome	Nome Fantasia	Atividade				
Endereço		Telefone(s)	Email	Bairro	Cidade	Estado	
5560	DELCIDES PEREIRA DE ARAUJO - ME AVENIDA ANCHIETA, 10590 LOJA 04			INDAIA	BERTIOGA	SP	
19836	DELZELI DE SOUZA - ME AVENIDA ANCHIETA, 1118 LOJA 4	PEDACINHO DO CEU 3317 6706		CENTRO	BERTIOGA	SP	
21250	DIEGO TADEU COUTO MARTINS DE LIMA AVENIDA 19 DE MAIO, 1140 SALA 05	KOSTELAO GRILL		JARDIM ALBATROZ	BERTIOGA	SP	
20148	DIOGO RODRIGUES REZENDE DOS SANTOS 22974910858 AVENIDA ANCHIETA, 2321	13 997004155		JARDIM RIO DA PRAIA	BERTIOGA	SP	
19096	DOLCE VITA GOURMET EIRELI - ME AVENIDA ANCHIETA, 2141 LOJA 28	DOLCE VITA 13 33173060	somar@somarbertiooga.com.	MAITINGA	BERTIOGA	SP	
20219	E. C. DOS SANTOS HORTIFRUTIGRANJEIRO - ME RUA WALDEMAR DA COSTA FILHO, 41 LOJA 02			JARDIM INDAIA	BERTIOGA	SP	
20207	EDIELSON SANTOS DE SOUZA AVENIDA DEPUTADO EMILIO JUSTO, 153	MARCIA JEANS		BORACEIA	BERTIOGA	SP	
17184	EDILEUZA ALMEIDA CARDOSO - ME AV. TOMÉ DE SOUZA, N. 1379, 1379			CENTRO	BERTIOGA	SP	
6050	EDIMILSON BISPO DE ARAUJO CANTINA - ME RUA HUMBERTO DA SILVA PIQUES, 107 FRENTE	CANTINA VIDA NOVA 1333175228		RIO DA PRAIA	BERTIOGA	SP	
20693	EDISON F. GARCIA GIMENEZ RESTAURANTE ME RUA GONÇALO DA COSTA, 455 QUADRA 19 LOTE 14 E 15	RESTAURANTE E PIZZARIA BORGHESE		CENTRO	BERTIOGA	SP	
20746	EDSON SOUZA SANTOS RESTAURANTE - ME AVENIDA ANCHIETA, 140	TEMPERO BOM (13)3317-2830		CENTRO	BERTIOGA	SP	
6917	EDUARDO CAMARGO GIGEKE DOS SANTOS ME AVENIDA DA RIVIERA, 1256 LOJA G	GOOD SWIN		RIVIERA DE SAO LOURENCO	BERTIOGA	SP	
19785	ERIKA FELIX PEREIRA 32227097850 RUA JOÃO RAMAHO, 3408 LOJA 01	CANTINA SABORES DO BRASIL		JARDIM RIO DA PRAIA	BERTIOGA	SP	
4756	ESPE TO SANTO COMERCIO DE ALIMENTOS LTDA-ME AVENIDA ANCHIETA, 3213	ESPE TO SANTO		MAITINGA	BERTIOGA	SP	
17657	ESTRELA RESTAURANTE E PASTELARIA LTDA - ME AVENIDA VICENTE DE CARVALHO, 330 LOJA	ESTRELA RESTAURANTE E PASTELARIA		CENTRO	BERTIOGA	SP	
19959	F C L BAR E RESTAURANTE LTDA - ME RUA BEIRA MAR, 10252 INDAIA	JOLLY ROGER BAR E RESTAURANTE		JARDIM NEPTUNIA	BERTIOGA	SP	
7684	F. O. DE OLIVEIRA RESTAURANTE - ME AVENIDA ANCHIETA, 97	RESTAURANTE NOVA FORTALEZA		CENTRO	BERTIOGA	SP	
2647	FELIPE EBLING ME AVENIDA VICENTE DE CARVALHO, 540 250	SORVETERIA AQUARELA 01333175223		CENTRO	BERTIOGA	SP	
20540	FELIPE GUSMAO DA SILVA RUA RAFAEL COSTABILE, 613 LOJA 01	IUME SUSHI		CENTRO	BERTIOGA	SP	



Atividade:RESTAURANTE

PREFEITURA DO MUNICIPIO DE BERTIOGA

Relação do Cadastro Mobiliário

Ccm	Nome	Nome Fantasia	Atividade			
Endereço		Telefone(s)	Email	Bairro	Cidade	Estado
4147	FELSMANN & SESSO RESTAURANTE LTDA-ME RUA NATANAEL GIRAUD FILHO, 157	O COLIBRI (013) 3317-2520 - (011)		ALBATROZ	BERTIOGA	SP
3901	FERMAG - SERVIÇOS DE HOTELARIA LTDA - EPP AVENIDA B, 10135 AREA M	HOTEL FAROL DA PRAIA 3316 2843		JARDIM ALBATROZ	BERTIOGA	SP
21297	FERNANDA GIMENEZ MORES ME AVENIDA DA RIVIERA, 1256 LOJAS 13 E 14			RIVIERA DE SAO LOURENCO	BERTIOGA	SP
21351	FERNANDA GIMENEZ MORES ME AVENIDA DA RIVIERA, 1256 LOJAS 11 E 12		CANTINAMORIA@HOTMAIL	RIVIERA DE SAO LOURENCO	BERTIOGA	SP
7702	FLATEL HOTELARIA E TURISMO AMARILIS FLAT SERVICE LTDA RUA ALAMEDA GUAIRA, 19 SALA 01			RIVIERA DE SAO LOURENCO	BERTIOGA	SP
5813	FLAVIO DE LIMA BERTIOGA - ME RUA SANTO ANDRE, 189	VILA ITAGUARE		JARDIM SAO LOURENCO	BERTIOGA	SP
20584	FLAVIO DE LIMA EIRELI - ME AVENIDA ANCHIETA, 3380	NALU RESTAURANTE 1340101777	contato@ire9.com.br	MAITINGA	BERTIOGA	SP
5989	FLAVIO FRANCA DOMINGUES - ME AVENIDA VICENTE DE CARVALHO, 330	REPUBLICA DA CERVEJA		CENTRO	BERTIOGA	SP
22111	GIOVANA PACHECO FEITOZA ALAMEDA ALAMEDA DOS TAMARINDOS, 141 MODULO 26 POMARES	DIVINA MARMITA 13 99694 9565	ANGELICAPACHECO.RIVI	RIVIERA DE SAO LOURENCO	BERTIOGA	SP
6758	GRACIA DO AMPARO LTDA - EPP AVENIDA VICENTE DE CARVALHO, 102 LJ 03			JARDIM VELEIROS	BERTIOGA	SP
3714	GRAZIELLA MARIA DOLORES TULIO DA SILVA ME AVENIDA ANCHIETA, 3213			MAITINGA	BERTIOGA	SP
21469	IGOR MOREIRA NUNES AV TOMÉ DE SOUSA, 259	IG 10 BEBIDAS 13 98101 7452		CENTRO	BERTIOGA	SP
5912	IL MULINO LTDA - EPP AVENIDA ITAPUA, 1226 QD-23-AREA B	MAHALO BORACEIA	jr.comercial@hotmail.com	MORADA DA PRAIA	BERTIOGA	SP
6691	ILZA LIMA SEVILHA RUA VICENTE LEPORACE, 756 CASA A	MEI (13) 3311-7122	limasevilhailza@gmail.com	JARDIM RAPHAEL	BERTIOGA	SP
17036	INEZ COLOGNESI ALAMEDA NINA, 0			RIVIERA	BERTIOGA	SP
4393	IRAMAR RESTAURANTE LTDA - EPP RUA APROVADA 251, 42	CHURRASCARIA E RESTAURANTE TROPEIRO		VISTA LINDA	BERTIOGA	SP
5476	ISMAEL CORREA DA SILVA BUFFET ME ALAMEDA DAS CONCHAS, 241	CHEF ISMAEL		RIVIERA	BERTIOGA	SP
5182	J CLEMENTE DA SILVA RESTAURANTE-ME RUA AUGUSTO RIBEIRO PACHECO, 19			JARDIM RAPHAEL	BERTIOGA	SP
5632	J. E. B. DE MATTOS LANCHONETE LTDA - ME AVENIDA ITAPUA, 3005	BAR DO TUTA	viana.magueta@uol.com.br	MORADA DA PRAIA	BERTIOGA	SP



Atividade:RESTAURANTE

PREFEITURA DO MUNICIPIO DE BERTIOGA

Relação do Cadastro Mobiliário

Ccm	Nome	Nome Fantasia	Atividade				
Endereço		Telefone(s)	Email	Bairro	Cidade	Estado	
19232	J. R. FERRAREZI POUSADA - ME AVENIDA TOME DE SOUZA, 3268	LA NAILA PRAIA POUSADA 13 33172565	jr-contabilidade@uol.com.br	MAITINGA	BERTIOGA	SP	
18077	JANGADEIRO RESTAURANTE LTDA ME RUA CONCHAS, 236 QD. 46 LT. 01	JANGADEIRO RESTAURANTE		MORADA DA PRAIA	BERTIOGA	SP	
18481	JANIRIA SOUZA RUA ENGENHEIRO SANCHES FERRARI, 777	RESTAURANTE TEMPERONOSSO P7 COM BR		JD.VIC. DE CARVALHO	BERTIOGA	SP	
21172	JESSICA SATIRIO DOS SANTOS SOARES RESTAURANTE RUA DOUTOR JOSE DA COSTA E SILVA SOBRINHO, 606 CASA D			INDAIA	BERTIOGA	SP	
20659	JIMBARAN RESTAURANTE LTDA - EPP AV DA RIVIERA LOJA N. 1256, 1256 LOJAS 21 E 22	(12)99764-7618		RIVIERA DE SAO LOURENCO	BERTIOGA	SP	
17489	JIMBARAN RESTAURANTE LTDA - EPP AVENIDA DA RIVIERA, 1256 STAND - PISO TERREO			RIVIERA DE SAO LOURENCO	BERTIOGA	SP	
5889	JIMBARAN RESTAURANTE LTDA - EPP AVENIDA DA RIVIERA, 1256 LOJA H	JIMBARAN RESTAURANTE		RIVIERA DE SAO LOURENCO	BERTIOGA	SP	
19320	JOAO GABRIEL FERRAZ CANOILAS AVENIDA AV VICENTE DE CARVALHO, 763 CASA ALTO			CENTRO	BERTIOGA	SP	
5162	JOSE ADELMO DE ABREU AVENIDA DEPUTADO EMILIO JUSTO, 454 LOJA B1	ARTE & REQUINTE PADARIA E CONFEITARIA 13 32298888	f.m@uol.com.br	BORACEIA	BERTIOGA	SP	
21869	JOSE ALBERINO DE SOUZA 12139559800 AVENIDA ANCHIETA, 428	TIA JO		CENTRO	BERTIOGA	SP	
4947	JOSE LUIS DE JESUS RESTAURANTE - ME RUA DA SAUDADE, 180 LOJA 05	RESTAURANTE E LANCHONETE ESTAÇÃO VERÃO		CENTRO	BERTIOGA	SP	
21302	JOSE RAIMUNDO DA SILVA NETO 14524301879 AVENIDA VICENTE DE CARVALHO, 340	RESTAURANTE TIA NEIDE		CENTRO	BERTIOGA	SP	
18295	JOSE RIBEIRO FERNANDES RUA APROVADA 614, 614	RIBEIRO'S RESTAURANTE E PIZZARIA 3317 6706	HORIZONTECONTABILIDA	CHACARA VISTA LINDA	BERTIOGA	SP	
5783	K.D.R. DE FREITAS RESTAURANTE - ME RUA CLAUDIO CESAR DE AGUIAR MAURIZ, 365 LOJA 04			CENTRO	BERTIOGA	SP	
4927	KÁTIA DA PENHA BROTTTO PIZZARIA - ME AVENIDA ANCHIETA, 2989	PIZZARIA FRATELO		VILA AGAO	BERTIOGA	SP	
4532	L.G.L COUTINHO AVENIDA ANCHIETA, 10590 LJ 04	IMPERIO DA PIZZA		INDAIA	BERTIOGA	SP	
22095	LA BARCA - RESTAURANTE E ROTISSERIE EIRELI AVENIDA APROVADA 294, 891 LOJA 03	3312 0729		BORACEIA	BERTIOGA	SP	
22578	LA CASITA BAR E RESTAURANTE LTDA RUA HUMBERTO NOVAES, 277	LA CASITA GASTRO BAR 14 981346865		SAO LOURENCO	BERTIOGA	SP	
17900	LARISSA M MOURA SILVA CONFEITARIA - ME ALAMEDA ALAMEDA 1, 24 A	CASA DO PAO DE SAO LOURENÇO 13 - 3313-1096		JD. SÃO LOURENÇO	BERTIOGA	SP	



Atividade:RESTAURANTE

PREFEITURA DO MUNICIPIO DE BERTIOGA

Relação do Cadastro Mobiliário

Ccm	Nome	Nome Fantasia	Atividade				
Endereço	Telefone(s)	Email	Bairro	Cidade	Estado		
5756	LAURA MIGUEL RIBEIRO COZINHA ITALIANA - ME RODOVIA RIO SANTOS, 0 SHOPPING PRAIA MIX, LOJA 28 - KM 209			JARDIM SAO LOURENCO	BERTIOGA	SP	
4491	LÉA CORDEIRO PENHA PIZZARIA-ME AVENIDA VICENTE DE CARVALHO, 32			CENTRO	BERTIOGA	SP	
7135	LUCIANA RODRIGUES DO NASCIMENTO DA SILVA 36096216803 AVENIDA ANCHIETA, 11447 LOJA 06	CASA DE LANCHES & SUCOS LUCIANA 13 33132691	contabil_dimensao@yahoo.c	INDAIA	BERTIOGA	SP	
22598	LUCIANE DE FATIMA TOLEDO DO NASCIMENTO RUA NICOLAU MIGUEL OBEIDI, 725	ZELU RESTAURANTE 13 99637 5866		VISTA LINDA	BERTIOGA	SP	
5473	LUCIENE CORREA SALES LANCHONETE RUA RUA DA SAUDADE, 180 SALA 01	PADARIA DO CARIOCA 3316 3634		CENTRO	BERTIOGA	SP	
20453	LUCINEIDE BEZERRA DE SA RUA OSVALDO CRUZ II, 272			VICENTE DE CARVALHO	BERTIOGA	SP	
5277	LUDISAM - COMERCIO DE DOCES LTDA-ME RUA GENERAL OSORIO, 226	GOTAS DE MEL		CENTRO	BERTIOGA	SP	
20141	LUIS ANDRE BEZERRA DA SILVA 28036920824 AVENIDA VICENTE DE CARVALHO, 133	BOTEQUIM SAO NUNCA 13 33175618		CENTRO	BERTIOGA	SP	
5914	M. F. F. DE BARROS RESTAURANTE AVENIDA ANCHIETA, 11088	33176048		INDAIA	BERTIOGA	SP	
5336	M.M. DE SOUZA CUSTODIO RESTAURANTE-ME AVENIDA HENRIQUE ANCURI, 63			BALNEARIO MOGIANO	BERTIOGA	SP	
5265	MADURO'S LANCHONETE LTDA-ME AVENIDA 19 DE MAIO, 788			JARDIM ALBATROZ	BERTIOGA	SP	
7080	MARA CRISTINA FERNANDES - ME RUA HENRIQUE MONTEZ, 401	PASTEL BERTIOGA 13 997261980	almeida_contabilidade@hot	CENTRO	BERTIOGA	SP	
22032	MARCELO MOREIRA MELO RUA DONA MARIA BENZEDEIRA, 48	SABOR DE CASA RESTAURANTE 13 997202782		JARDIM ALBATROZ	BERTIOGA	SP	
5024	MARCI NARA RUBIO MOZARDO ME AVENIDA MANUEL MENDES VENTURA, 259 qd 03 d - lt-20	RESTAURANTE LA TORRE		INDAIA	BERTIOGA	SP	
4024	MARCI NARA RUBIO MOZARDO ME AVENIDA MANUEL MENDES VENTURA, 430	RESTAURANTE LA TORRE		INDAIA	BERTIOGA	SP	
22547	MARCILENE DE OLIVEIRA RUA APROVADA 319, 4014	TAIBA RESTAURANTE E MERCEARIA 33175915		SAO LOURENCO	BERTIOGA	SP	
20522	MARCOS VINICIUS ISHI SUSHI - ME RUA DAS CONCHAS, 236 QUADRA 46 LOTE 1	YUMI SUSHI IOUNGE		MORADA DA PRAIA	BERTIOGA	SP	
4126	MARIA CONCEIÇÃO RODRIGUES ME AVENIDA ANCHIETA, 392 LOJA 07			CENTRO	BERTIOGA	SP	
19120	MARIA DA CONCEIÇÃO TRINDADE GAMA RUA RAFAEL COSTABILE, 615			CENTRO	BERTIOGA	SP	



PREFEITURA DO MUNICIPIO DE BERTIOGA

Relação do Cadastro Mobiliário

Atividade:RESTAURANTE

Ccm	Nome	Nome Fantasia	Atividade				
Endereço		Telefone(s)	Email	Bairro	Cidade	Estado	
4673	MARIA DA GLORIA O. BARBOSA CONSTRUÇÕES - ME AVENIDA 19 DE MAIO, 943	SG CONSTRUÇÕES		JARDIM ALBATROZ	BERTIOGA	SP	
7469	MARIA DE OLIVEIRA ARAUJO RESTAURANTE - ME - ME RUA SARGENTO SILVIO DELMAR HOLLEMBACH, 200	RESTAURANTE DONA BA		JARDIM INDAIA	BERTIOGA	SP	
19523	MARIA DO SOCORRO AMORIM DE CARVALHO RESTAURANTE RUA VEREADOR GERALDO HELLMMEISTER, 125 BALNEARIO MOGIANO	RESTAURANTE E PIZZARIA TEMPERO BAIANO (12)99729-8006		BORACEIA	BERTIOGA	SP	
22115	MARIA ELVIRA PRIMON AV.ENIDA ANCHIETA, 1952 SALA 01	RESTAURANTE PRIMONELI 33174573		CENTRO	BERTIOGA	SP	
7808	MARIA FRANCINEIDE XAVIER LIBERATO - ME AVENIDA AV TOMÉ DE SOUZA, 91 QUADRA 1 LOTE 1	LANCHONETE E RESTAURANTE "LÁ EM CASA"		VILA TAMOIOS	BERTIOGA	SP	
6031	MARIA INEZ NOZAKI HAYASHIDA RUA CAPITAO MORAES, 440 QD-19-LT-04	MEI		CENTRO	BERTIOGA	SP	
7755	MARIA MARGARIDA FREIRE ROSSI - ME RODOVIA RIO SANTOS KM 209, 0 LOJA 22	BEACH PUB LOUNGE		JD.S. LOURENCO	BERTIOGA	SP	
2149	MARIA NEUSA MIRANDA DE B. FERRARI ME RUA HUMBERTO DA SILVA PIQUES, 68	CALAMARES LANCHES E PESTISCOS 01133175915		RIO DA PRAIA	BERTIOGA	SP	
20939	MARIA RITA PEREIRA DOS SANTOS RUA FRANCISCO CHAVES, 260	RESTAURANTE DO BAHIA		CENTRO	BERTIOGA	SP	
17977	MARIA SILEUSA DE OLIVEIRA RIOS RUA ALBERTO AUGUSTO ANDRADE, 10	BIG LANCHES MAITINGA		MAITINGA	BERTIOGA	SP	
19293	MARLENE PEREIRA DE SOUZA - ME RUA ENGENHEIRO JOSE SANCHES FERRARI, 840			JARDIM VICENTE DE CARVALHO	BERTIOGA	SP	
3728	MARTHA TERESINHA AGULIARI LEANDRO ME AVENIDA DO CANAL, 200	OSTERIA MEDITERRANEA		JARDIM SAO LOURENCO	BERTIOGA	SP	
3379	MAURAO REST,LANC E PROD. ARTES. LTDA ME RUA HUMBERTO DA SILVA PIQUES, 90			RIO DA PRAIA	BERTIOGA	SP	
7492	MAURICIO POLETO - RESTAURANTE AVENIDA ANCHIETA, 1170	POLETOS RESTAURANTE		CENTRO	BERTIOGA	SP	
18935	MCI COMERCIO DE ALIMENTOS LTDA Avenida DA RIVIERA, 1256 LOJA 2A TERREO			RIVIERA DE SÃO LOURENÇO	BERTIOGA	SP	
22127	MISLENE PEREIRA DE SOUZA AVENIDA AV VICENTE DE CARVALHO, 40	RESTAURANTE E CHURRASCARIA SABORES DO 11 2598 9989		CENTRO	BERTIOGA	SP	
7402	MONICA VASSQUES V. DE F.S. DO NASCIMENTO AVENIDA 19 DE MAIO, 1030	VARANDA PIZZA ESFIHA		JARDIM ALBATROZ	BERTIOGA	SP	
4830	MORENOS & MORENOS REFEIÇÕES LTDA ME RODOVIA RIO SANTOS KM 226, 5	CHURRASCARIA BOI NA BRASA		SITIO SAO JOAO	BERTIOGA	SP	
19515	N DE CASTRO MARQUES ME AVENIDA VICENTE DE CARVALHO, 48 A	CURADORIA FASHION & FOOD		CENTRO	BERTIOGA	SP	



Atividade:RESTAURANTE

PREFEITURA DO MUNICIPIO DE BERTIOGA

Relação do Cadastro Mobiliário

Ccm	Nome	Nome Fantasia	Atividade			
Endereço	Telefone(s)	Email	Bairro	Cidade	Estado	
21474	N. P. DE SOUZA PIZZARIA Avenida ANCHIETA, 8406	3317 6048V	VIANA.MAGUETA@UOL.CO	JARDIM VISTA LINDA	BERTIOGA	SP
19963	NAGILA APARECIDA TEIXEIRA COSTA - ME RUA MANOEL RUAS PERES, 74	(11)97468-3374		INDAIA	BERTIOGA	SP
6461	NASCIMENTO PIZZARIA E LANCHONETE LTDA - ME RUA AA, 27			COSTA DO SOL	BERTIOGA	SP
22080	NAURI ALVES DA COSTA RUA JOSE COSTA, 88	NAURI SABOR CAPIXABA 13 99607 9731		BORACEIA	BERTIOGA	SP
6644	NELSON UEMURA JUNIOR RESTAURANTE AVENIDA ANCHIETA, 2096 LOJA 02	RESTAURANTE E ASSADOS TRES IRMAOS		CENTRO	BERTIOGA	SP
6072	NIZETE ALVES DOS SANTOS LANCHONETE - ME RUA JOSÉ LAURENTINO SANTIAGO, 0 AD 01	1333172565		RIO DA PRAIA	BERTIOGA	SP
21409	NOVA ERA ESTACIONAMENTO EIRELI AVENIDA TOME DE SOUZA, 250	1120876740		CENTRO	BERTIOGA	SP
19696	O COLIBRI RESTAURANTE E PIZZARIA LTDA- ME AVENIDA 19 DE MAIO, 337 LOJA 6/7	O COLIBRI 13 33174572 - 13 exatus-		JARDIM ALBATROZ	BERTIOGA	SP
22613	PADARIA MORADA DA PRAIA LTDA AVENIDA ITAPUA, 1213 LOJA 02, 03 E 04	PADARIA MORADA DA PRAIA 33175915		MORADA DA PRAIA	BERTIOGA	SP
20658	POINT DA TRUTA LTDA ME AVENIDA 19 DE MAIO, 1100 SALAO 01	POINT DA TRUTA		JARDIM ALBATROZ	BERTIOGA	SP
22096	PORAO CHOPP DISTRIBUIDORA DE BEBIDAS EIRELI AVENIDA 19 DE MAIO, 767 LOJA 01	13 99634-3103	FERNANDADALBENG@GM	JARDIM ALBATROZ	BERTIOGA	SP
7956	POSTO DE SERVICOS BADEJO DE BERTIOGA LTDA RODOVIA DRA MANOEL HYPOLITO REGO KM 208.5, 0	01161041441		SAO LOURENÇO	BERTIOGA	SP
22330	POUSADA BELLA MAR BERTIOGA RUA JOAO RAMALHO, 2771	POUSADA BELLA MAR BERTIOGA 13 3316-4247	POUSADABELLAMARBERTI	MAITINGA	BERTIOGA	SP
18825	POUSADA BRISA DO MAR LTDA - ME RUA PROFESSOR MARIO OLAVO GUZZO, 681			VISTA LINDA	BERTIOGA	SP
3378	POUSADA DA VILA LTDA - ME AVENIDA ANCHIETA, 100 ALTOS	RESTAURANTE E PIZZARIA PRIMEIRA ESQUINA		CENTRO	BERTIOGA	SP
7500	POUSADA VISTAZUL LTDA AVENIDA TOME DE SOUZA, 10111	POUSADA VISTAZUL 13 33132282 reservas@pousadavistazul.		INDAIA	BERTIOGA	SP
22069	PRISCILA CARLA MOREIRA AVENIDA VICENTE DE CARVALHO, 32 LOJA 03	IKIGAI COMIDA ORIENTAL 13 98166 7334		CENTRO	BERTIOGA	SP
20245	R A EMIDIO PIZZARIA - ME RUA ESTEVAO DA COSTA, 845 CASA 01	RAFA PIZZA (13)3317-2212		CENTRO	BERTIOGA	SP
22256	REGINA PEREIRA LUCAS AVENIDA HENRIQUE ARCURI, 131	MARMEL 11 973874655		BORACEIA	BERTIOGA	SP



PREFEITURA DO MUNICIPIO DE BERTIOGA

Relação do Cadastro Mobiliário

Atividade:RESTAURANTE

Ccm	Nome	Nome Fantasia	Atividade			
Endereço	Telefone(s)	Email	Bairro	Cidade	Estado	
21349	RENATO DA SILVA NUNES RESTAURANTE Rodovia MANOEL HIPÓLITO DO REGO, 0 VICENTE DE CARVALHO 2 KM	RENATO RESTAURANTE 3382 5409	JARDIM VICENTE DE CARVALHO II	BERTIOGA	SP	
5966	RESTAURANTE COMA BEM BERTIOGA EIRELI RUA ENGENHEIRO JOSE SANCHES FERRARI, 62	RESTAURANTE COMA BEM 3316 2843	JARDIM VICENTE DE CARVALHO	BERTIOGA	SP	
20365	RESTAURANTE DA LINDA LTDA ME AVENIDA ANCHIETA, 100 LOJA 08	RESTAURANTE DA LINDA	CENTRO	BERTIOGA	SP	
19642	RESTAURANTE E CHURRASCARIA JANGADA LTDA AVENIDA MARGINAL, 239	RESTAURANTE E CHURRASCARIA JANGADA (11)3882-0060	RIVIERA DE SAO LOURENCO	BERTIOGA	SP	
7996	RESTAURANTE E PIZZARIA RIBADAVIA LTDA AVENIDA VICENTE DE CARVALHO, 665		CENTRO	BERTIOGA	SP	
4486	RESTAURANTE ISA BEACH EIRELI - ME AVENIDA ANCHIETA, 392 LOTE A + B	ISA RESTAURANTE	CENTRO	BERTIOGA	SP	
20547	RESTAURANTE MAR AZUL BORACEIA LTDA - ME AVENIDA APROVADA 294, 811 B	RESTAURANTE MAR AZUL	BORACEIA	BERTIOGA	SP	
20417	RESTAURANTE PARADA OBRIGATORIA BERTIOGA LTDA - ME RUA APROVADA 303, 0 LT. 25, QD. 04	(13)3317-3303	BALNEARIO MOGIANO	BERTIOGA	SP	
791	RESTAURANTE SEA HOUSE LTDA-ME ALAMEDA DO REMO, 300 MOD 02	SEA HOUSE 33173303	RIVIERA	BERTIOGA	SP	
695	RESTAURENTE CHURRASCARIA O GAUCHAO DE BERTIOGA RUA 251, 0 S/N, QUADRA V - LOTE 19		JARDIM VISTA LINDA	BERTIOGA	SP	
7412	ROBERTO DA SILVA ROZA RUA B, 709	MEI	JARDIM ANA PAULA	BERTIOGA	SP	
21249	ROGERIO BATISTA PEREIRA ME RUA PASSEIO DAS GAROPAS, 40 RESTAURANTE CLUBE TIARÉ		COND HANGA ROA I	BERTIOGA	SP	
17762	ROSIMARIA APARECIDA ROSA DE FREITAS AVENIDA ANCHIETA, 3501	RESTAURANTE PANELA CHEIA	JARDIM DAS CANCOES	BERTIOGA	SP	
5820	RUTE FERRI PEREZ RESTAURANTE - ME AVENIDA ANCHIETA, 412		CENTRO	BERTIOGA	SP	
4530	SANTOS E GUEDES TEMAKERIA RYORI LTDA AVENIDA ANCHIETA, 3456 LOJA 02	KING FISH	MAITINGA	BERTIOGA	SP	
5156	SARACK PIZZARIA LTDA AVENIDA 19 DE MAIO, 943	VARANDA GRILL RESTAURANTE E PIZZARIA	JARDIM ALBATROZ	BERTIOGA	SP	
6544	SERGIO CEZARIO CAETANO PRACA VICENTE MOLINARI, 423	MEI	CENTRO	BERTIOGA	SP	
6701	SERGIO LUIS SOARES - RESTAURANTE - ME AVENIDA 19 DE MAIO, 791	RESTAURANTE IMPERIO DA GULA	JARDIM ALBATROZ	BERTIOGA	SP	
21221	SIVIERO MARCO BAR E RESTAURANTE EIRELI AVENIDA 19 DE MAIO, 943	LA CASITTA	JARDIM ALBATROZ	BERTIOGA	SP	



PREFEITURA DO MUNICIPIO DE BERTIOGA

Relação do Cadastro Mobiliário

Atividade:RESTAURANTE

Ccm	Nome	Nome Fantasia	Atividade			
Endereço		Telefone(s)	Email	Bairro	Cidade	Estado
22500	SONIA VIEIRA BRITO EIRELI ME	IGOR NIGHT CLUB				
AVENIDA DEPUTADO DEPUTADO EMILIO JUSTO, 1372		33175041		BORACEIA	BERTIOGA	SP
5395	TAMARA CRISTHINA PILLA - ME	RESTAURANTE GASPAR				
AVENIDA VICENTE DE CARVALHO, 52		13 997028006	tamarapilla@hotmail.com	CENTRO	BERTIOGA	SP
6849	TECNOFLAT GESTAO BOULEVARD LTDA					
ALAMEDA DAS CONCHAS, 241 MOD 06				RIVIERA	BERTIOGA	SP
20798	TEXAS LUIS PEREIRA	TEXANO REFEICOES				
RUA DA SAUDADE, 180		13 33173408	texasluis1620@gmail.com	CENTRO	BERTIOGA	SP
19343	THAIS MAGGIONI KOWALSKI - 34194571894					
AVENIDA ANCHIETA, 1510 LOJA 01		(13)99618-5500		CENTRO	BERTIOGA	SP
21358	TROPPO CAFE BISTRO LTDA	TROPPO CAFETERIA				
AVENIDA DA RIVIERA, 1256 LOJA J		11988664205	BEATRIZMARCATO@HOTM	RIVIERA DE SAO LOURENCO	BERTIOGA	SP
408	UNIVERSALE COMERCIO DE ALIMENTOS LTDA - ME					
AVENIDA DA RIVIERA, 1256 SALA 21/22		00000000000		RIVIERA DE SAO LOURENCO	BERTIOGA	SP
7566	V. DE MORAES TAVARES - ME					
RUA OSCAR MAGRINI, 341				CENTRO	BERTIOGA	SP
3755	VALDENIA BRAGA FRANÇA RESTAURANTE - EPP					
RUA GONçALO DA COSTA, 460				VL.TAMOIOS	BERTIOGA	SP
5996	VALDERLANDIO CANDIDO DO NASCIMENTO					
RODOVIA RIO SANTOS KM 209, 0 LOJA 29				JD.S. LOURENCO	BERTIOGA	SP
5591	VANDA DE SOUZA MACHADO RESTAURANTE - ME	CANTINHO MINEIRO				
RUA LUIZ PEREIRA DE CAMPOS, 364				CENTRO	BERTIOGA	SP
19348	VANDERLEI MOZARDO - ME					
CAMINHO DO CAPAO, 240		13 981125663	triforce.bertiooga@outlook.co	INDAIA	BERTIOGA	SP
18228	VANESSA SILVA DE OLIVEIRA RESTAURANTE - ME					
AVENIDA ANCHIETA, 141				CENTRO	BERTIOGA	SP
18680	VARANDA PIZZA & ESFIHA EIRELI - ME	VARANDA PIZZA & ESFIHA				
AVENIDA 19 DE MAIO, 1030				JARDIM ALBATROZ	BERTIOGA	SP
17088	VILLA BOULEVARD BOTECO & RESTAURANTE LTDA ME					
AV ANCHIETA, 141, 141				CENTRO	BERTIOGA	SP
18682	WILSON BORGES - MEI					
AVENIDA VICENTE DE CARVALHO, 323				CENTRO	BERTIOGA	SP



PREFEITURA DO MUNICIPIO DE BERTIOGA

Relação do Cadastro Mobiliário

Atividade:COMERCIO VAREJISTA DE VESTUARIO

Ccm	Nome	Nome Fantasia	Atividade				
Endereço		Telefone(s)	Email	Bairro	Cidade	Estado	
5383	A.N. COMERCIO E DISTRIBUIDORA DE INFORMATICA LTDA-ME AVENIDA ANCHIETA, 2101			CENTRO	BERTIOGA	SP	
19776	ABDALLA & PINTO LTDA - ME Avenida DA RIVIERA, 1256 LJS 16 E 17	SPORT TECH RIVIERA		RIVIERA	BERTIOGA	SP	
4970	ACADEMIA IMPACTUS FITNESS LTDA - ME AVENIDA 19 DE MAIO, 1080	IMPACTUS ACADEMIA		JARDIM ALBATROZ	BERTIOGA	SP	
21683	ADENILSON MELO DOS SANTOS RUA ENGENHEIRO JOSE SANCHES FERRARI, 2490 CASA 2	33173087		JARDIM VICENTE DE CARVALHO	BERTIOGA	SP	
21676	ADILSON ARISTEU PEREIRA DOS SANTOS RUA ENGENHEIRO JOSE SANCHES FERRARI, 2490	ADS CORT´S 3317 3087		JARDIM VICENTE DE CARVALHO	BERTIOGA	SP	
18149	ADRIANA ARAJS MARQUES POE RUA ANTONIO RODRIGUES DE ALMEIDA, 450 LOJA 06	ADRIANA POE ATELIER 3316 2732		CENTRO	BERTIOGA	SP	
4453	ADRIANA HOYOS LOPES SOARES- MEI RUA GENERAL OSORIO, 220 E 208			CENTRO	BERTIOGA	SP	
3622	AGILDO JOSE DE SANTANA CALCADOS ME AVENIDA ANCHIETA, 1737 sala 01	STOP CALCADOS E ESPORTES		CENTRO	BERTIOGA	SP	
20239	ALESSANDRA BARRETO CARNEIRO RUA IGUAPE, 186 CASA 1	(11) 4301-7388	barretoviske@hotmail.com	MORADA DA PRAIA	BERTIOGA	SP	
17438	ALESSANDRA PERES DO NASCIMENTO RODRIGUES - MEI AVENIDA ANCHIETA, 11161 LOJA	JOYALE STILO		INDAIA	BERTIOGA	SP	
6651	ALEXANDRE & GRACIA LTDA - EPP AVENIDA VICENTE DE CARVALHO, 102 LOJA 01			VILA DOS TAMOIOS	BERTIOGA	SP	
19717	ALEXANDRE ALVES AGUILAR RUA ENGENHEIRO JOSE SANCHES FERRARI, 907 LOJA 1	STORE LUXO 13 33177173		JARDIM VICENTE DE CARVALHO	BERTIOGA	SP	
3557	ALIANÇA PÉROLA COMÉRCIO DE ROUPAS, CONSTR. E LIMPEZA RUA A, 1128 frente	ALIANÇA CONSTRUÇÕES LIMPEZA E MODA		JARDIM ANA PAULA	BERTIOGA	SP	
18572	ALICE KEZILA DE OLIVEIRA FLORINDO RUA LB, 6 QD. KL	ALICE ARTES CENICAS		GUARATUBA	BERTIOGA	SP	
20109	ALOHA MODA PRAIA LTDA - ME RODOVIA RIO SANTOS KM 191,5, 623	ALOHA MODA PRAIA		BALNEARIO MOGIANO	BERTIOGA	SP	
17751	ALUANNY BRAS FERREIRA - MEI RUA IVO HENRIQUE, 330	LU FERREIRA ROUPAS & ACESSÓRIOS		CENTRO	BERTIOGA	SP	
7442	ALUONGO COMERCIO LTDA ME AVENIDA DA RIVIERA, 1256 BOX. 06	STRASS EXPRESS		RIVIERA DE SAO LOURENCO	BERTIOGA	SP	
6383	ANA CARLA DOS SANTOS AVENIDA ANCHIETA, 11759	MEI		INDAIA	BERTIOGA	SP	
19006	ANA MARIA FITTIPALDI RUA RAFAEL COSTABILE, 654 SALA 03			CENTRO	BERTIOGA	SP	



PREFEITURA DO MUNICIPIO DE BERTIOGA

Relação do Cadastro Mobiliário

Atividade:COMERCIO VAREJISTA DE VESTUARIO

Ccm	Nome	Nome Fantasia	Atividade			
Endereço	Telefone(s)	Email	Bairro	Cidade	Estado	
22560	ANA MARIA RODRIGUES CALDEIRA RUA DOUTOR LINCOLN BOLIVAR NEVES, 279	ANA MARIA		CHACARAS	BERTIOGA	SP
22013	ANA PAULA DE FREITAS 33525442807 AVENIDA APROVADA 294, 473 LOJA 5	ANA P MODAS 13 997225720		BORACEIA	BERTIOGA	SP
18433	ANDERSON MARCIO PEREIRA ROUPAS AVENIDA ANCHIETA, 2141 LOJA 34	STILERA		CENTRO	BERTIOGA	SP
5686	ANDRE FERREIRA DA SILVA E SILVA - ME AVENIDA ANCHIETA, 348 LOJA 01	FASHION DISCO		CENTRO	BERTIOGA	SP
19793	ANDRE MAXIMINIANO DOS SANTOS - MEI AVENIDA ANCHIETA, 11210	SALAO SANTO ANDRE		INDAIA	BERTIOGA	SP
17580	ANDREIA BELLAGAMBA DE OLIVEIRA AVENIDA 19 DE MAIO, 264	BIA BIJU		JARDIM ALBATROZ	BERTIOGA	SP
21283	ANDRESSA LOURENÇO MARQUES RUA OSVALDO CRUZ II, 591	MOMENTS STORE 1399779 9973		VICENTE DE CARVALHO	BERTIOGA	SP
20768	ANDRESSA RIBEIRO CANTERO ALVES 27654288832 RUA ENGENHEIRO JOSE SANCHES FERRARI, 909 LOJA B	VICTORY S LINGERIE (11)97254-3387		JARDIM VICENTE DE CARVALHO	BERTIOGA	SP
5935	ANGELICA MARTINS DA SILVA RUA ENGENHEIRO JOSE SANCHES FERRARI, 824	MEI		JARDIM VICENTE DE CARVALHO	BERTIOGA	SP
7007	ANGELICA PATRICIA LARA ME RUA OSCAR MAGRINI, 341 LOJA 03			CENTRO	BERTIOGA	SP
21624	ANTONIA PEREIRA SANTOS RUA JOSE GALDINO DA SILVA, 49 CASA 1			RIO DA PRAIA	BERTIOGA	SP
17940	ANTONIO CARLOS CARVALHO NUNES - ME AVENIDA ANCHIETA, 2031 LOJA 1			CENTRO	BERTIOGA	SP
6920	ANTONIO CARLOS COSTA RUA ROBERTO ALMEIDA VINHAS, 1372	MEI		JD.VISTA LINDA	BERTIOGA	SP
6171	ANTONIO OLIVEIRA DA SILVA CONFECÇÕES AVENIDA 19 DE MAIO, 995			JARDIM ALBATROZ	BERTIOGA	SP
19286	ATTIVA FITNESS AVENIDA 19 DE MAIO, 396 SLJ			JARDIM ALBATROZ	BERTIOGA	SP
3916	BALADA PRAIA ROUPAS E ACESSÓRIOS LTDA-ME AVENIDA ANCHIETA, 192 LOJA 12	BALADA PRAIA ROUPAS E ACESSÓRIOS LTDA-ME		CENTRO	BERTIOGA	SP
7615	BEATRIZ BOU GHOSSON MARCATO -ME AVENIDA DA RIVIERA, 1256 LOJA A			RIVIERA DE SAO LOURENCO	BERTIOGA	SP
18068	BENEDITO ONORIO DE JESUS AVENIDA CENTRAL, 140 CASA	REBECA PRESENTES		CHACARAS	BERTIOGA	SP
1326	BERTIOGA ONLINE COMERCIAL LTDA AVENIDA ANCHIETA, 1365	PRAIA & CIA 33176706		CENTRO	BERTIOGA	SP



PREFEITURA DO MUNICIPIO DE BERTIOGA

Relação do Cadastro Mobiliário

Atividade:COMERCIO VAREJISTA DE VESTUARIO

Ccm	Nome	Nome Fantasia	Atividade			
Endereço		Telefone(s)	Email	Bairro	Cidade	Estado
7057	BERTIOGA STORE COMERCIO VAREJISTA DE ROUPAS EIRELLI AVENIDA ANCHIETA, 727	HERING STORE		CENTRO	BERTIOGA	SP
19171	BIANCA DA SILVA DOS SANTOS ESTUDIO DE DANCA AVENIDA 19 DE MAIO, 129 LOJA 3	ESTUDIO DE DANCA BIANCA SILVA	triforce.bertiooga@outlook.co	JARDIM ALBATROZ	BERTIOGA	SP
21232	BORTOLETO & BORTOLETO COMERCIO DE CALCADOS E AVENIDA DA RIVIERA, 1256 QUIOSQUE 08	11983800171		RIVIERA DE SAO LOURENCO	BERTIOGA	SP
19252	BRUNA RUCHINSQUE COELHO DUCCINI - MEI AVENIDA ANCHIETA, 1995			CENTRO	BERTIOGA	SP
22081	BRUNO HENRIQUE REIS RUA VIELA DA SAUDADE, 167 CASA 03	BHR VISION STORE 33171793		CENTRO	BERTIOGA	SP
21318	BRUNO MARCELO FERREIRA RIBEIRO 38967815883 NC AV ANCHIETA, 2141 QUIOSQUE 3	CHINELO MANIA		CENTRO	BERTIOGA	SP
22296	BWB COMERCIO E CONFECCOES LTDA AVENIDA DA RIVIERA, 1256 LOJA 57 TERREO SHOPPING	11 3906 0710	ADM@MARRETTI.COM.BR	RIVIERA	BERTIOGA	SP
21167	C.M.B MATOS DE OLIVEIRA EIRELI AVENIDA ANCHIETA, 736 SALA 1	CENTER PANOS BERTIOGA 3316 3655		CENTRO	BERTIOGA	SP
4948	C.N.D. MODAS LTDA AVENIDA ANCHIETA, 2261	C.N.D. MODAS		MAITINGA	BERTIOGA	SP
17731	CAMILA DE ARRUDA MOTA ME RUA LUIZ PEREIRA DE CAMPOS, 1026 CASA 2			CENTRO	BERTIOGA	SP
2101	CAMILA RENATA DA SILVA NASCIMENTO - ME RUA JOAO RAMALHO, 3374 LOJA	VIVENDO NA ONDA		RIO DA PRAIA	BERTIOGA	SP
22370	CARMELA AMABILE DE LUMBRERAS EIRELI AVENIDA DA RIVIERA, 1256 LOJA 54	15 99653 5800	CARMELAAMABILE@UOL.	RIVIERA DE SAO LOURENCO	BERTIOGA	SP
4508	CAROLINA ROSA FARES KIM VESTUARIO EPP AVENIDA ANCHIETA, 1932	LOJAO KIM	somar@somarbertiooga.com.	CENTRO	BERTIOGA	SP
17873	CEILMA MARIA BISPO PORTUGAL SANTANA RUA RENATO JOSE ARMINANTE, 210	CEU BOLSAS E ACESSÓRIOS		JARDIM RAPHAEL	BERTIOGA	SP
18030	CIBELE LUCIA DA SILVA DIAS AVENIDA ANCHIETA, 1094 LOJA	BELLE DIAS		CENTRO	BERTIOGA	SP
22276	CLEIDE MARIA D AVILA DE OLIVEIRA RUA NATANAEL GIRAUD FILHO, 316	FAMILIA 3317 6210		ALBATROZ	BERTIOGA	SP
5468	CONFECCOES SIRIZINHO LTDA AVENIDA ANCHIETA, 420	CONFECCOES SIRIZINHO	somar@somarbertiooga.com.	CENTRO	BERTIOGA	SP
18160	COSTARDI E CAMPOI MODA LTDA - ME AVENIDA DA RIVIERA, 1256 LJ 54	MARAM CONCEPT		RIVIERA DE SAO LOURENCO	BERTIOGA	SP
22365	CT DE MENEZES SCHAARSCHIMIDT LANCHES E CONVENIENCIA AVENIDA TOME DE SOUZA, 1025	VAI DE AÇAÍ & VAI DE BURGUER		CENTRO	BERTIOGA	SP



PREFEITURA DO MUNICIPIO DE BERTIOGA

Relação do Cadastro Mobiliário

Atividade:COMERCIO VAREJISTA DE VESTUARIO

Ccm	Nome	Nome Fantasia	Atividade			
Endereço	Telefone(s)	Email	Bairro	Cidade	Estado	
6477	D. F. ORMONDE - ME AVENIDA 19 DE MAIO, 1070 LOJA 01	FLOR DE CETIM		JARDIM ALBATROZ	BERTIOGA	SP
19685	D.A.M. DA SILVA CALÇADOS E ACESSORIOS ME AVENIDA ANCHIETA, 2141 LOJA 01			CENTRO	BERTIOGA	SP
18300	DAIANE SOUZA HORVATH Rua RUA DOIS, 2762	PERFECT MODA FITNESS		JD.VICENTE CARV. II	BERTIOGA	SP
20404	DAMARIS DA SILVA DOS SANTOS RUA A, 1248			RIO DA PRAIA	BERTIOGA	SP
17372	DANILO VIANA DE MAURO-ME AVENIDA ANCHIETA, 2141 LOJA 07 - SEMAR			CENTRO	BERTIOGA	SP
20113	DEBORA FISCHER SILVA SIQUEIRA RUA DEOLINDO FERNANDES LISBOA, 172 CASA	BABY FISCHER		MAITINGA	BERTIOGA	SP
22545	DENIS PAULINO DE ANDRADE RUA ENGENHEIRO JOSE SANCHES FERRARI, 263	MODA CENTER		imperiodamodabertioiga@bol. JARDIM VICENTE DE CARVALHO	BERTIOGA	SP
5202	DIANA DE JESUS SANTOS REGO - ME AVENIDA ANCHIETA, 385	PRAIA NORTE MODAS		CENTRO	BERTIOGA	SP
18329	DIANA SANTOS SILVA - MEI RUA EPIFANIO BATISTA, 423 CASA			VICENTE DE CARVALHO II	BERTIOGA	SP
20346	DIDI & BILA CONFECÇOES LTDA - ME Avenida DA RIVIERA, 1256 LOJA 2 SHOPPING CENTER	LUNET BY HERING		RIVIERA	BERTIOGA	SP
5711	DILMA CORDEIRO DE SOUZA - ME AVENIDA ANCHIETA, 515 LOJA 02	DILMA BABY		CENTRO	BERTIOGA	SP
356	DIRCE TRIBONI BOU GHOSSON - ME AVENIDA DA RIVIERA, 1256 LOJA 06	0000000000		RIVIERA DE SAO LOURENCO	BERTIOGA	SP
21453	DIVINO CABIDE MODA FEMININA E CABELEIREIRO LTDA RUA LUIZ PEREIRA DE CAMPOS, 436	DIVINO CABIDE 1134731236	SILVIA.FACTUAL@GMAIL.	CENTRO	BERTIOGA	SP
21628	DMA ROUPAS ACESSORIOS COSMETICOS BERTIOGA LTDA AVENIDA ANCHIETA, 2293 SALA 08	1333163890		ALBATROZ	BERTIOGA	SP
7541	DOM QUIXOTE DE LA PRANCHA LTDA ME AVENIDA TOME DE SOUZA, 1119	DOM QUIXOTE DE LA PRANCHA		VILA TUPI	BERTIOGA	SP
20045	DOUGLAS ARAUJO DA SILVA AVENIDA ANCHIETA, 2141 LOJA 10	KALISSA LINGERIE E ACESSORIOS		MAITINGA	BERTIOGA	SP
18331	DPA COMERCIO DE ROUPAS LTDA - ME AVENIDA ANCHIETA, 2295 LOJA 09	IMPERIO DA MODA (12)99654-7007		MAITINGA	BERTIOGA	SP
7804	E. B. DAVANTEL ELETRONICOS - ME Rua RA 15, 32			MAITINGA	BERTIOGA	SP
17496	ECO BASICS - VESTUARIO - EIRELI - EPP AVENIDA ANCHIETA, 1617	BASICS		CENTRO	BERTIOGA	SP



PREFEITURA DO MUNICIPIO DE BERTIOGA

Relação do Cadastro Mobiliário

Atividade:COMERCIO VAREJISTA DE VESTUARIO

Ccm	Nome	Nome Fantasia	Atividade			
Endereço	Telefone(s)	Email	Bairro	Cidade	Estado	
18666	EDIANE BEZERRA DA SILVA COSTA - MEI Rua PROJETADA B1, 106			JD. VIC.CARVALHO II	Bertiooga	SP
19365	EDIEGELA DA SILVA SANTOS TAVARES - MEI RUA NICOLAU MIGUEL OBEIDI, 1380	BELLA FLOR		VISTA LINDA	BERTIOGA	SP
20207	EDIELSON SANTOS DE SOUZA AVENIDA DEPUTADO EMILIO JUSTO, 153	MARCIA JEANS		BORACEIA	BERTIOGA	SP
7215	EDVANIA RODRIGUES DA SILVA RUA ENGENHEIRO JOSE SANCHES FERRARI, 62	MEI		JARDIM VICENTE DE CARVALHO	BERTIOGA	SP
19720	ELENIR ROSELI FONTOURA CANOVA - MEI AVENIDA APROVADA 294, 473 SALA 2	CANOVA BEACH		BORACEIA	BERTIOGA	SP
7224	ELIANE LIBERATO DE SOUZA RUA ENGENHEIRO JOSE SANCHES FERRARI, 908	MEI		JARDIM VICENTE DE CARVALHO	BERTIOGA	SP
537	ELIANE MARIA SALES DE LIMA ROUPAS AVENIDA ANCHIETA, 100 LOJAS 04 E 05	LILI MODAS	viana.magueta@uol.com.br	CENTRO	BERTIOGA	SP
22382	ELIETE BRANDAO DA SILVA AVENIDA CENTRAL, 469	ELY MODAS 33116066		CHACARAS	BERTIOGA	SP
18320	ELISABETE APARECIDA CAPELLOZZI 92440444804 AVENIDA ENGENHEIROA ARQUITETO EDUARDO CORREA COSTA JUNIOR,			JARDIM VISTA LINDA	BERTIOGA	SP
6735	ELISABETE RIBEIRO MESSIAS RUA AMADOR BUENO, 228 VILA AGAO	MEI		CENTRO	BERTIOGA	SP
22425	ELIZANGELA NOVAIS DOS SANTOS RUA B, 105 CASA 01	ELLIS BELLAS UNHAS 33176706		RIO DA PRAIA	BERTIOGA	SP
6605	EMANUELA DOS SANTOS HENRIQUE 39191415802 RUA ONZE, 60	13 33172061		MAITINGA	BERTIOGA	SP
6603	EMANUELLE AMORIM SANTANA RUA RC, 71	MEI		COSTA DO SOL	BERTIOGA	SP
22423	EMERSON INACIO RUA RENATO JOSE ARMINANTE, 700 CONJ 8 BLOCO 2	FELIPE BABY MODA INFANTIL 13 97411 2719		JARDIM RAPHAEL	BERTIOGA	SP
3776	EMPORIO DA MODA E CAFETERIA LTDA - ME AVENIDA ITAPOA, 1213 LOJA 09	BAR DA PRAIA		MORADA DA PRAIA	BERTIOGA	SP
19162	ERICK LIMA MINISTERIO - MEI RUA ALBERTO AUGUSTO ANDRADE, 158 CASA 07			MAITINGA	BERTIOGA	SP
193	ESTACAO TERRA DECORACAO E COMERCIO DE ROUPAS E AVENIDA ITAPUA, 1213 LOJA 5	ESTACAO TERRA MODA PRAIA & FITNESS		MORADA DA PRAIA	BERTIOGA	SP
7279	EVELIN OLIVEIRA DO NASCIMENTO ROUPAS-ME RUA ENGENHEIRO JOSE SANCHES FERRARI, 827	ME		JARDIM VICENTE DE CARVALHO	BERTIOGA	SP
21705	EVERTON CAYQUE RODRIGUES GUEDES RUA BENEDITO SIQUEIRA, 39 LOJA B	F.C IMPORTS 13 996597672		CENTRO	BERTIOGA	SP



PREFEITURA DO MUNICIPIO DE BERTIOGA

Relação do Cadastro Mobiliário

Atividade:COMERCIO VAREJISTA DE VESTUARIO

Ccm	Nome	Nome Fantasia	Atividade			
Endereço		Telefone(s)	Email	Bairro	Cidade	Estado
18418	F DE C QUAGGIO MATERIAIS PARA CONSTRUCAO LTDA - ME					
AVENIDA APROVADA 294, 537 SALA 02		(13)3312-0808		BORACEIA	BERTIOGA	SP
17888	FABIANA SOUZA SANTOS	ANA BIJUX				
AVENIDA DEPUTADO EMILIO JUSTO, 646 LOJA 02				BORACEIA	BERTIOGA	SP
6826	FABIO CORSI					
AVENIDA ANCHIETA, 2291				CENTRO	BERTIOGA	SP
19917	FAGNER DA SILVA GONCALVES					
RUA ENGENHEIRO JOSE SANCHES FERRARI, 2601		13 74145318		JARDIM VICENTE DE CARVALHO	BERTIOGA	SP
18000	FATIMA DE ASSUNÇÃO COSTA OLIVEIRA					
Rua ESTRADA 4, 213				CHACARA VISTA LINDA	BERTIOGA	SP
4265	FAUSTINO & UBALDO LTDA-ME	DISK RAÇÃO BERTIOGA				
RUA DOUTOR ENIO BARBATO, 348 CASA 02				CENTRO	BERTIOGA	SP
21158	FERNANDA ALVES DA SILVA					
AVENIDA ANCHIETA, 4931 SALA 01				JARDIM RIO DA PRAIA	BERTIOGA	SP
6634	FERNANDA COSTA DA SILVA	MEI				
RUA PROJETADA B1, 88				JD.VIC. DE CARVALHO	BERTIOGA	SP
19972	FERNANDO M CALDEIRA JUNIOR COMERCIAL EIRELI - ME	COMERCIAL LAR & CIA				
AVENIDA ANCHIETA, 726 B				CENTRO	BERTIOGA	SP
6331	FRANCISCA DE MOURA	MEI				
RUA DOS JORNALISTAS, 960				INDAIA	BERTIOGA	SP
22284	FRANCISCA JOSIVANIA DE ALMEIDA COSTA					
RUA ORLANDO SORTINO, 170		3311 8893		JARDIM RAPHAEL	BERTIOGA	SP
2875	FRANCISCA M.D.DE OLIV.BERTIOGA-ME					
RUA PASTOR DJALMA DA SILVA COIMBRA, 621				JARDIM RIO DA PRAIA	BERTIOGA	SP
17700	FRANCISCO EDINIR DE OLIVEIRA - ME	NA ONDA DO OFERTÃO				
AVENIDA ANCHIETA, 1740 A		15 30329703	francine.peres@grupogesco	MAITINGA	BERTIOGA	SP
6737	FRANCISCO PAULO DE PAIVA BARROS	MEI				
RUA MANOEL GAJO, 2687 Q 15 B, LOTE 7				JARDIM VICENTE DE CARVALHO	BERTIOGA	SP
6627	FRANCISCO ROMERIO TAVEIRA DOS SANTOS ROUPAS - ME	BELEZA FEMININA				
AVENIDA ANCHIETA, 11241 SL 1/2				INDAIA	BERTIOGA	SP
17514	FREITAS & KOCSIS LTDA					
AVENIDA ANCHIETA, 1601		13 33173060		CENTRO	BERTIOGA	SP
7674	FWJ MODAS LTDA - ME	O MELHOR DO BRAS				
AVENIDA ANCHIETA, 2289 SALA 03		13 3467 2662		MAITINGA	BERTIOGA	SP
20580	GALERIA BELO MAR BERTIOGA EIRELI - EPP					
AVENIDA 19 DE MAIO, 820		1532617099	luciano@lucianocontabil.com	JARDIM ALBATROZ	BERTIOGA	SP
19639	GERALDO FRANKLIN SILVA DE LIMA	BARBEARIA CAPITÃO NAVALHO				
RUA NICOLAU MIGUEL OBEID, 600				JARDIM VISTA LINDA	BERTIOGA	SP



PREFEITURA DO MUNICIPIO DE BERTIOGA

Relação do Cadastro Mobiliário

Atividade:COMERCIO VAREJISTA DE VESTUARIO

Ccm	Nome	Nome Fantasia	Atividade			
Endereço		Telefone(s)	Email	Bairro	Cidade	Estado
22572	GERUSA VIEIRA OLIVEIRA RUA DOUTOR OSWALDO CRUZ, 671	CAMBOAS MODA PRAIA 13 99602 0665		CENTRO	BERTIOGA	SP
20503	GIOVANA ITALIANA COMERCIO DE ROUPAS & ACESSORIOS ME Avenida DA RIVIERA, 1256 LOJAS 19 E 20	TRACK FIELD (11)4109-8651		RIVIERA	BERTIOGA	SP
20011	GUILHERME RODRIGUES DA SILVA RUA ENGENHEIRO JOSE SANCHES FERRARI, 840	BETE MODAS		JARDIM VICENTE DE CARVALHO	BERTIOGA	SP
17653	GUIMARÃES MODAS LTDA ME AVENIDA ANCHIETA, 1370 SL.03	GUIMARAES MODAS (13)3317-2486		CENTRO	BERTIOGA	SP
18464	IARA DE CASTRO SOUSA AVENIDA ANCHIETA, 25 LOJA 02	RAIARA MODAS		CENTRO	BERTIOGA	SP
22434	INTERVEL PARTICIPACOES LTDA - ME AVENIDA 19 DE MAIO, 950 SALA 02	NUTRITEL - INTERVEL 1333174672		JARDIM ALBATROZ	BERTIOGA	SP
6344	ISAIAS MARTINS RODRIGUES ME AVENIDA ANCHIETA, 12 LOJA 02	ZAZA ROUPAS E MANUTENCAO		CENTRO	BERTIOGA	SP
17467	ITAMAR BITTENCOURT MATOS - MEI AVENIDA ANCHIETA, 348 VILA TAMOIOS	BITT'S ESTAMPARIA	CPF 369.676.628-30	VILA TAMOIOS	BERTIOGA	SP
17760	J. F. DA COSTA VESTUARIO - ME AVENIDA 19 DE MAIO, 545	(13) 3317-6048		JARDIM ALBATROZ	BERTIOGA	SP
19189	J.A DE LIMA SILVEIRA ELETRONICOS - ME AVENIDA 19 DE MAIO, 888			JARDIM ALBATROZ	BERTIOGA	SP
21180	J.P. DOS SANTOS COMERCIO - ME AVENIDA ITAPUA, 1225 Q 23 AREA B	SM COMERCIO DE PRODUTOS ELETRONICOS		MORADA DA PRAIA	BERTIOGA	SP
6237	JACI ONOFRE DE SOUZA RUA SEBASTIAO BARBOSA, 47 QD-03 - LT-46	MEI		JARDIM INDAIA	BERTIOGA	SP
20068	JACIARA ALVES BONETTI RUA ENGENHEIRO JOSE SANCHES FERRARI, 1000	JACY LANGERIE		JARDIM VICENTE DE CARVALHO	BERTIOGA	SP
20782	JACQUELINE VITORIA DIAS GHIDINI 22770004859 AVENIDA 19 DE MAIO, 830	11 954458814		JARDIM ALBATROZ	BERTIOGA	SP
20701	JANE RIBEIRO SOARES RUA PARTICULAR B, 13			JD. RIO DA PRAIA	BERTIOGA	SP
22461	JENIFFER BRAVO BARBOSA 37061097877 RUA ENGENHEIRO JOSE SANCHES FERRARI, 437 FUNDOS	JHEYELLOW		JARDIM VICENTE DE CARVALHO	BERTIOGA	SP
19735	JESSICA FAUSTINO VIEIRA - MEI AVENIDA ANCHIETA, 1352 SALA 05	JESSICA FAUSTINO VIEIRA		CENTRO	BERTIOGA	SP
22234	JESSICA MICHELLE ROCHA DE ABREU DO NASCIMENTO AVENIDA ANCHIETA, 2141 LOJA 4	DI PRINCESAS & PRINCIPES 3317 2026	jessicamichellenascimento@	CENTRO	BERTIOGA	SP
6820	JOATAN JARDIM DOS SANTOS RUA DOMINGOS PIRES, 48			CENTRO	BERTIOGA	SP



PREFEITURA DO MUNICIPIO DE BERTIOGA

Relação do Cadastro Mobiliário

Atividade:COMERCIO VAREJISTA DE VESTUARIO

Ccm	Nome	Nome Fantasia	Atividade				
Endereço		Telefone(s)	Email	Bairro	Cidade	Estado	
20984	JOELI MARQUES DE OLIVEIRA LIMA RUA TIBIRIÇA, 27 CASA 02			JD.ALBATROZ	BERTIOGA	SP	
20280	JOELMA DIAS NUNES RUA GENERAL OSORIO, 226 LOJA A	DINA STYLLUS COIFFEUR		CENTRO	BERTIOGA	SP	
18674	JOSE CARLOS SANTOS LIMA MEI RUA ENGENHEIRO JOSE SANCHES FERRARI, 251	REPUBLICA STORE		JARDIM VICENTE DE CARVALHO	BERTIOGA	SP	
2614	JOSE EMILIO SOARES BERTIOGA-ME RUA JOSE CARLOS PACE, 175 QD 02, LOTE 22	BICICLETARIA AERO BIKE 01133175915		VISTA LINDA	BERTIOGA	SP	
19421	JOSE JERONIMO DE JESUS Rua AV ANCHIETA, 500	JO TOP LINE		CENTRO	BERTIOGA	SP	
20342	JOSEFA DOS SANTOS AGUILAR RUA ENGENHEIRO JOSE SANCHES FERRARI, 908 PROX PADARIA PRIMUS	CIA DA MODA		JARDIM VICENTE DE CARVALHO	BERTIOGA	SP	
18528	JOSELINA DE JESUS GOIS RUA MARIVALDO FERNANDES, 19	ZELINA MODAS		JARDIM RIO DA PRAIA	BERTIOGA	SP	
6607	JOYCE DA SILVA VASCONCELOS RUA ENGENHEIRO JOSE SANCHES FERRARI, 863	MEI		JARDIM VICENTE DE CARVALHO	BERTIOGA	SP	
21651	JULIA MENDES PINHEIRO FRANCO RUA PASSEIO DOS GALELÕES, 250 APTO 1 MOD 02	SHWE 11 94030 0022		RIVIERA DE SAO LOURENCO	BERTIOGA	SP	
20845	JULIANA MARQUES DE BRITO RUA PROFESSOR MARIO OLAVO GUZZO, 263	OIKOS BABY		VISTA LINDA	BERTIOGA	SP	
7234	JWF - MODAS LTDA -ME AVENIDA ANCHIETA, 2279 SALA 01	33172707		ALBATROZ	BERTIOGA	SP	
7312	KAIRO FONTES CALADO - MEI RUA PASTOR DJALMA DA SILVA COIMBRA, 647 LOJA 03	LION BEACH		JARDIM RIO DA PRAIA	BERTIOGA	SP	
21793	KASA RIVIERA MOVEIS E DECORACOES LTDA AVENIDA DA RIVIERA, 1256 LOJA 55	KASA RIVIERA	hiltonfigueira@terra.com	RIVIERA	BERTIOGA	SP	
6861	KASUAL BERTIOGA ARTIGOS DO VESTUARIO LTDA EPP AVENIDA ANCHIETA, 1740 ANEXO A	KASUAL MAGAZINE		CENTRO	BERTIOGA	SP	
21253	KATMANDU TRADING COMERCIO LTDA AVENIDA DA RIVIERA, 1256 LOJA Z	12997647618		RIVIERA DE SAO LOURENCO	BERTIOGA	SP	
21745	KEFFELYN BISPO MOREIRA 40062259890 RUA CAPITAO MORAES, 428 LOJA 1			CENTRO	BERTIOGA	SP	
4858	KNORST DA SILVA & DA SILVA ROUPAS LTDA - ME AVENIDA 19 DE MAIO, 15 SALA 02	CLARICE UNIFORMES		JARDIM ALBATROZ II	BERTIOGA	SP	
21076	L E FRANCHI COMERCIO E REPRESENTACOES LTDA RUA CAIOBA, 474	1122974559		MORADA DA PRAIA	BERTIOGA	SP	
7203	L.G. DOS SANTOS PASSOS VESTUARIO - ME AVENIDA ANCHIETA, 1737			CENTRO	BERTIOGA	SP	



PREFEITURA DO MUNICIPIO DE BERTIOGA

Relação do Cadastro Mobiliário

Atividade:COMERCIO VAREJISTA DE VESTUARIO

Ccm	Nome	Nome Fantasia	Atividade			
Endereço	Telefone(s)	Email	Bairro	Cidade	Estado	
6525	LAUDIRENE ALVES FERREIRA RUA ANGELO PERES, 369	MEI		CENTRO	BERTIOGA	SP
18529	LEILA OLIVEIRA DO NASCIMENTO RUA ENGENHEIRO JOSE SANCHES FERRARI, 760			JARDIM VICENTE DE CARVALHO	BERTIOGA	SP
19275	LETICIA SAMPAIO SILVA - MEI Rua RUA PROJETADA B1, 64 PROX PET CHOP CHARLES DOG	TAPECARIA LVA		JD. VIC.CARVALHO II	BERTIOGA	SP
6927	LICIA MARRA ROUP0AS ME RUA JOAO RAMALHO, 199	XUXU MODAS		CENTRO	BERTIOGA	SP
7720	LUANA PEREIRA RIBEIRO ROUPAS - ME AVENIDA ANCHIETA, 1183	LUA MARINA MODA PRAIA		CENTRO	BERTIOGA	SP
5621	LUCAS PRIETO LEME - ME AVENIDA ANCHIETA, 1375 QD-15	PITCHU LUKA		CENTRO	BERTIOGA	SP
18807	LUCIA DE FATIMA NUNES SOUZA - ME Rua AV ANCHIETA, 35 LOJA 3	EXPLOSAO DA MODA		CENTRO	BERTIOGA	SP
21344	LUCIA HELENA VILLELA DOS REIS AVENIDA ANCHIETA, 3584 LOJA 01	11 97151 6210		MAITINGA	BERTIOGA	SP
7573	LUCIANA LIMA DA SILVA AVENIDA ANCHIETA, 1737	MEI		CENTRO	BERTIOGA	SP
19993	LUCIANA MOREIRA DA SILVA 11898999490 RUA SD, 4 QUADRA S LOTE 4	CHEIA DE CHARME 13 996646107	luciana2016.silva@hotmail.c	GUARATUBA	BERTIOGA	SP
18041	LUCIANO FERNANDES JARDIM RUA PROFESSORA DIVA FIALHO DUARTE, 415 LOJA 11151			INDAIA	BERTIOGA	SP
22435	LUIZ CLAUDIO DO CARMO AMANCIO RUA CAVALEIRO ADELSON RIESCO, 220 SALA 01	GREEN FIT SAUDE E BEM ESTAR 33163634		VICENTE DE CARVALHO II	BERTIOGA	SP
20986	LUZIA BUENO FRANCA RIBEIRO AVENIDA ANCHIETA, 845	RENY LEMOS BOUTIQUE		CENTRO	BERTIOGA	SP
4999	LUZINEIDE SALES CAETANO DE LIMA - ME AVENIDA ANCHIETA, 1997	LU BIJOUTERIAS		CENTRO	BERTIOGA	SP
7651	LUZINETE DA SILVA RUA ENGENHEIRO JOSE SANCHES FERRARI, 905	EXPLOSAO 10 - MEI		JARDIM VICENTE DE CARVALHO	BERTIOGA	SP
6212	M & R SANDALIAS RIVIERA LTDA - EPP AVENIDA DA RIVIERA, 1250 PONTO 08	QUIOSQUE HAVAIANAS RIVIERA		RIVIERA DE SAO LOURENCO	BERTIOGA	SP
5029	M C OLIVEIRA SANTANA-ME AVENIDA ANCHIETA, 2293 SALA 08	PE QUENTE CALÇADOS		CENTRO	BERTIOGA	SP
5191	M F ZAMBOM COSMETICOS - ME AVENIDA 19 DE MAIO, 1030 SALA 07	M F ZAMBOM COSMETICOS		JARDIM ALBATROZ	BERTIOGA	SP
2412	M. D. DOS SANTOS & PEREIRA LTDA ME AVENIDA 19 DE MAIO, 630 LOJA 05 - TERREO	M. D. MODAS (COM. DE ART. DE VESTUARIO)		JARDIM ALBATROZ	BERTIOGA	SP



PREFEITURA DO MUNICIPIO DE BERTIOGA

Relação do Cadastro Mobiliário

Atividade:COMERCIO VAREJISTA DE VESTUARIO

Ccm	Nome	Nome Fantasia	Atividade			
Endereço		Telefone(s)	Email	Bairro	Cidade	Estado
4617	M.G. DOS ANJOS ALVES ROUPAS ME AVENIDA VICENTE DE CARVALHO, 38 LOJA	L L MODAS ROUPAS & ACESSORIOS		CENTRO	BERTIOGA	SP
7723	MAGDA NORMANDO BORGES AVENIDA ANCHIETA, 1355 LOJA 03	LITTLO KIDS - MEI		CENTRO	BERTIOGA	SP
21129	MAIARA DO CARMO SANTOS RUA NICOLAU MIGUEL OBEIDI, 379	MAH & LIH MODAS		VISTA LINDA	BERTIOGA	SP
22464	MANOEL RODRIGUES SANTANA AVENIDA ANCHIETA, 2293 SALA 8	CALCADOS PE QUENTE 33172565		ALBATROZ	BERTIOGA	SP
18794	MARCELA FERNANDES VIEIRA SANTOS - MEI RUA RUA EPIFANIO BATISTA N 115, 170	MARCELA MODAS		VICENTE DE CARVALHO II	BERTIOGA	SP
406	MARCIA CAMPOI BORGUETTI - ME AV DA RIVIERA LOJA N. 1256, 0 SALA N2			RIVIERA DE SAO LOURENCO	BERTIOGA	SP
18490	MARCIA GONCALVES DE OLIVEIRA CARDOSO 36599798802 AVENIDA 19 DE MAIO, 660	ARTES DAS SIS		JARDIM ALBATROZ	BERTIOGA	SP
20783	MARIA ALDA DA SILVA MOREIRA 28567821835 AVENIDA 19 DE MAIO, 830	11 986193546	alaninhamoreira10@gmail.co	JARDIM ALBATROZ	BERTIOGA	SP
7122	MARIA APARECIDA ALVES DOS SANTOS RUA PARTICULAR A, 23 QD 04 LT 22	MEI		JARDIM RIO DA GRANJA	BERTIOGA	SP
1737	MARIA APARECIDA BAAMONDE DA SILVA MODAS - ME AVENIDA ANCHIETA, 1530	D' MARCAS MODAS		CENTRO	BERTIOGA	SP
19479	MARIA APARECIDA NASCIMENTO RODRIGUES AVENIDA 19 DE MAIO, 257 LOJA 032	NOVA JERUSALEM		JARDIM ALBATROZ	BERTIOGA	SP
7028	MARIA CRISTINA DE SOUZA RUA PARTICULAR, 44	MEI		JD.VIC. DE CARVALHO	BERTIOGA	SP
6314	MARIA DE LOURDES MOREIRA DE SOUZA EIRELI RUA TEOTONIO VILELA, 227	EMPORIO SOUZA 13 99733 5015		SAO LOURENCO	BERTIOGA	SP
22048	MARIA DE OLIVEIRA YANO RUA PROFESSORA FRANCISCA MARTINS DA CUNHA, 418	MARIA MODAS 13 98165 7426		RIO DA PRAIA	BERTIOGA	SP
18685	MARIA GIZELDA DOS SANTOS - MEI RUA ENGENHEIRO JOSE SANCHES FERRARI, 775	ESTILO NOBRE		JARDIM VICENTE DE CARVALHO	BERTIOGA	SP
21725	MARIA JOSE ALVES NUNES AVENIDA ANCHIETA, 2025	K10 33173060		CENTRO	BERTIOGA	SP
22079	MARIA JOSE APARECIDA SCHUCH RUA JOAO RAMALHO, 62	MERCEARIA DO NANDO 33172830		VILA TUPI	BERTIOGA	SP
7429	MARIA JOSE DA SILVA SOUZA RUA BENEDITO SIQUEIRA, 39	MEI		CENTRO	BERTIOGA	SP
5538	MARIA JOSE MARTINS DE OLIVEIRA ROUPAS - ME RUA B, 326			JARDIM ANA PAULA	BERTIOGA	SP



PREFEITURA DO MUNICIPIO DE BERTIOGA

Relação do Cadastro Mobiliário

Atividade:COMERCIO VAREJISTA DE VESTUARIO

Ccm	Nome	Nome Fantasia	Atividade			
Endereço	Telefone(s)	Email	Bairro	Cidade	Estado	
17498	MARIA JOSÉ SANTIAGO DE MELO MODAS- ME AVENIDA ANCHIETA, 4943 LOJA 03	MARI MAR MODAS		JARDIM RIO DA PRAIA	BERTIOGA	SP
6807	MARIA JOSIANA DOS SANTOS RUA APROVADA 84, 160	MEI		CENTRO	BERTIOGA	SP
20407	MARIA RAIMUNDA SANTOS SANTANA AVENIDA ANCHIETA, 7106			JARDIM ANA PAULA	BERTIOGA	SP
290	MARIA REGINA PISTOCIA PIRES - ME RUA HUMBERTO DA SILVA PIQUES, 55 LOJA A	POKA ROPA BIKINI & CIA		RIO DA PRAIA	BERTIOGA	SP
17523	MARIA REJANE DA SILVA Rua RUA DEZ, 333	CML CAMA MESA E BANHO		CHACARA VISTA LINDA	BERTIOGA	SP
19013	MARIA ROSADO DE OLIVEIRA BARBOSA - MEI RUA RUA B, 101	BELEZA E MODA		JD DAS CANCOES	BERT	SP
7123	MARIA VILMA DA SILVA RUA ENGENHEIRO JOSE SANCHES FERRARI, 26	MEI		JARDIM VICENTE DE CARVALHO	BERTIOGA	SP
19895	MARIANE PEYRES TORRACILHAS 42808134851 RUA JOHN WOLTERS, 289	SO PARA ELAS 11 58611641	peyresmariane@gmail.com	CENTRO	BERTIOGA	SP
22279	MARILISA DOS REIS LUCAS 28684075870 RUA GUARATUBA, 26 QUADRA 77 LOTE 26	MARI REPRESENTACOES 13 981367304		MORADA DA PRAIA	BERTIOGA	
3041	MARIO USTOLIN VALENCIO ME AVENIDA ANCHIETA, 3184	CASA DOS UNIFORMES 00000000000		VILA AGAO	BERTIOGA	SP
3041	MARIO USTOLIN VALENCIO ME AVENIDA ANCHIETA, 3184	CASA DOS UNIFORMES 00000000000		VILA AGAO	BERTIOGA	SP
18792	MARISTANIA FRANCISCA LOPES GOMES - MEI Rua RUA DOIS, 2252			JD.VICENTE CARV. II	BERTIOGA	SP
7276	MARIZETE NEPOMUCENO DO NASCIMENTO RUA ENGENHEIRO JOSE S. FERRARI, 2595 SALA 02	MEI		V.CARVALHO 02	BERTIOGA	SP
6259	MARIZETE SANTOS SOUZA RUA ENGENHEIRO JOSE SANCHES FERRARI, 864	MEI		JARDIM VICENTE DE CARVALHO	BERTIOGA	SP
17020	MARLENE MAGINA RUA GENERAL OSORIO, 285 QUADRA 4 LOTE 8			CENTRO	BERTIOGA	SP
6543	MAURICIO VALE DE MORAIS REGO AVENIDA ANCHIETA, 8241	MEI		JARDIM RAFAEL	BERTIOGA	SP
18766	MAX PETER DA SILVA GONÇALVES - MEI RUA ENGENHEIRO JOSE SANCHES FERRARI, 1000 FUNDOS	33163655		JARDIM VICENTE DE CARVALHO	BERTIOGA	SP
20784	MD JALAL UDDIN RUMI 70446358142 AVENIDA 19 DE MAIO, 830	MD JALAL UDDIN RUMI FASHION 11 52911536	viana.magueta@uol.com.br	JARDIM ALBATROZ	BERTIOGA	SP
19449	MDA ACESSÓRIOS EM GERAL LTDA - ME AVENIDA ANCHIETA, 2275 SALA 04			MAITINGA	BERTIOGA	SP



PREFEITURA DO MUNICIPIO DE BERTIOGA

Relação do Cadastro Mobiliário

Atividade:COMERCIO VAREJISTA DE VESTUARIO

Ccm	Nome	Nome Fantasia	Atividade			
Endereço	Telefone(s)	Email	Bairro	Cidade	Estado	
21068	MDA SAO VICENTE LTDA AVENIDA ANCHIETA, 1928	MODA MANIA 1333171766		ALBATROZ	BERTIOGA	SP
20507	MELINA SPANGARA ROMERO - ME AVENIDA ANCHIETA, 99 101 LOJA 8/9	CAMISETARIA		CENTRO	BERTIOGA	SP
1534	MELLO & MORENO EIRELI - ME AVENIDA DA RIVIERA, 1256 LOJAS 14 E 15	3317 2565 jr-contabilidade@uol.com.br		RIVIERA DE SAO LOURENCO	BERTIOGA	SP
21549	MEU PAPATO COMERCIO DE CALCADOS LTDA LARGO DO JATOBA, 359 APTO 41 MOD 6 SAMBAQUIS	MEU PAPATO 11 983954334		RIVIERA	BERTIOGA	SP
19960	MICHELE ALEXANDRE AGUIAR RUA ENGENHEIRO JOSE SANCHES FERRARI, 835 LOJA 02	LOJAS VEM KITEM		JARDIM VICENTE DE CARVALHO	BERTIOGA	SP
6862	MICHELE EGIDIO DE MENEZES ARMARINHO ME RUA NICOLAU MIGUEL OBEID, 1360	MEI		JARDIM VISTA LINDA	BERTIOGA	SP
18330	MICHELE MENDES DOS SANTOS RUA ENGENHEIRO JOSE SANCHES FERRARI, 251			JARDIM VICENTE DE CARVALHO	BERTIOGA	SP
5100	MICHELLE DA SILVA MAIA ROUPAS - ME AVENIDA ANCHIETA, 10854			INDAIA	BERTIOGA	SP
6696	MICHELLE STUART BECK ANDRADE AVENIDA ANCHIETA, 1541 CASA 10	MEI		CENTRO	BERTIOGA	SP
20753	MILENE APARECIDA DOMINGUES AVENIDA ANCHIETA, 845	NOVO STYLLUS BY MILENE DOMINGUES (13)3317-2506		CENTRO	BERTIOGA	SP
492	MILINAVICIUS E MILINAVICIUS LTDA AVENIDA DOUTOR LEONARDO DE BONNA, 104	(013) 99621-0621 - 3317-		CENTRO	BERTIOGA	SP
3423	MM DE BRITO VESTUARIO - ME AVENIDA ANCHIETA, 1181 LOJA B	VICTORIAS FASHION 00000000000		CENTRO	BERTIOGA	SP
4375	MOHAMED ABDUL RAHIM - ME AVENIDA ANCHIETA, 2101	VENEZA MOVEIS E DECORACAO 13 33046793 ampla_ctb@hotmail.com		CENTRO	BERTIOGA	SP
17629	MONICA BASTOS RIBEIRO MONTEMOR FERNANDES RUA PROFESSOR GERALDO RODRIGUES MONTEMOR, 1350			BORACEIA	BERTIOGA	SP
17072	MORENO & TUCCI MODA E CONFECÇÃO LTDA - ME AVENIDA RIVIERA, 1256 Quiosque 11	SUNTHRICE RIVIERA		RIVIERA DE SAO LOURENCO	BERTIOGA	SP
3678	MORENO COMERCIO DE ARTIGOS DO VESTUARIO LTDA AVENIDA DA RIVIERA, 1256 SHOPPING, LOJA 48	DUE DONNE HOMEM 33174746 classico@classico-		RIVIERA DE SAO LOURENCO	BERTIOGA	SP
7160	MVE CONFECÇOES LTDA ME AVENIDA ANCHIETA, 2285 SALA 02			MAITINGA	BERTIOGA	SP
21233	MVL ROUPAS E ACESSORIOS LTDA AVENIDA ANCHIETA, 100 LOJA 06	ATREVIDA		CENTRO	BERTIOGA	SP
4863	N.M. SEIXAS CASSIANO PAPELARIA LTDA-ME RUA ENGENHEIRO JOSE SANCHES FERRARI, 2679 QD. 18 LT 20	PAPELARIA E BAZAR TATI E TAMI		JARDIM VICENTE DE CARVALHO	BERTIOGA	SP



PREFEITURA DO MUNICIPIO DE BERTIOGA

Relação do Cadastro Mobiliário

Atividade:COMERCIO VAREJISTA DE VESTUARIO

Ccm	Nome	Nome Fantasia	Atividade			
Endereço	Telefone(s)	Email	Bairro	Cidade	Estado	
17172	N.S DOS SANTOS - ME RUA WALDEMAR DA COSTA FILHO, 46 46B	MARA MODAS		JARDIM INDAIA	BERTIOGA	SP
6051	NADIR MAXIMO RUA OSVALDO CRUZ, 750	MEI 1397379368		JD. VIC.DE CARV .II	BERTIOGA	SP
5173	NASCIMENTO & NASCIMENTO FRALDAS LTDA-ME AVENIDA ANCHIETA, 11566			INDAIA	BERTIOGA	SP
19898	NATASHA ROCHA RABELO 39474838801 RUA JOAO DE JESUS HENRIQUE JR., 675 LOJA 2	4 STYLE 13 996193149		natasharocha22@gmail.com JARDIM VISTA LINDA	BERTIOGA	SP
7715	NELSON MENEZES DOS SANTOS AVENIDA VICENTE DE CARVALHO, 36 FUNDOS	NA ONDA SKATE BOARDING HOUSE - MEI		VILA DOS TAMOIOS	BERTIOGA	SP
17789	NERICA LIMEIRA DE ALMEIDA NASCIMENTO RUA RUA B, 540 QUADRA 5 LOTE 95	FLOR DE MENINA		JARDIM ANA PAULA	BERTIOGA	SP
19862	NICE BIQUINIS BERTIOGA LTDA - ME AVENIDA ANCHIETA, 2141 LOJA 09	NICE BIQUINIS		ALBATROZ	Bertioiga	SP
19865	NINA COMERCIO E CONFECÇAO DE ROUPAS EIRELI ME Avenida DA RIVIERA, 1256 14 E 15	NINA		RIVIERA	BERTIOGA	SP
20805	NUBIA DE SOUZA COTA - ME RUA ANTONIO RODRIGUES DE ALMEIDA, 333 LOJA 1	NU VEST		CENTRO	BERTIOGA	SP
6930	NUTRITEL COMERCIAL LTDA RUA RAFAEL COSTABILE, 423	NUTRITEL COMERCIAL		CENTRO	BERTIOGA	SP
21046	NZ STYLISH ARTIGOS DO VESTUARIO LTDA RUA GUARAJUBA, 548			MORADA DA PRAIA	BERTIOGA	SP
5836	OKUBO COMERCIO E CONFECÇOES LTDA AVENIDA DA RIVIERA, 1256 LOJA 47			RIVIERA DE SAO LOURENCO	BERTIOGA	SP
6313	OLAS SURFBOARDS LTDA - ME RUA APROVADA 615, 0 SETOR 1 QD C LOTE 24	OLAS SURFBOARDS		CHACARAS	BERTIOGA	SP
22482	OTHON STENIO CAVALCANTE PIMENTEL RUA MIGUEL SEAD BICHIR, 1376	13 99975 9474		MAITINGA	BERTIOGA	SP
19526	P.V.J SANTOS COMERCIO EIRELI - ME AVENIDA ANCHIETA, 2207 QUADRA L - LOTE 22B	13 33172565		jr-contabilidade@uol.com.br JD ALBATROZ	Bertioiga	SP
22043	PALHAS DA TERRA II COMERCIO DE BIJUTERIAS LTDA - ME AVENIDA RIVIERA, 1258, 0 QUIOSQUE 12	PALHAS DA TERRA II COMERCIO DE BIJUTERIAS 11 96056 1018		RIVIERA DE SAO LOURENCO	BERTIOGA	SP
19213	PAMELA MARINHO DIAS DA SILVA - MEI AVENIDA ANCHIETA, 1358	VESTE BRANCA		CENTRO	BERTIOGA	SP
21800	PATRICIA BERNADETTE CARNEIRO 11799818802 RUA UA, 4			GUARATUBA	BERTIOGA	SP
21248	PATRICIA SILVA DE OLIVEIRA RUA PROFESSOR GERALDO RODRIGUES MONTEMOR, 648	MALIBU 33176706		BORACEIA	BERTIOGA	SP



PREFEITURA DO MUNICIPIO DE BERTIOGA

Relação do Cadastro Mobiliário

Atividade:COMERCIO VAREJISTA DE VESTUARIO

Ccm	Nome	Nome Fantasia	Atividade			
Endereço		Telefone(s)	Email	Bairro	Cidade	Estado
19883	PATRICIA VASCONCELOS ALVES 28014997816 RUA JOSE DA COSTA, 88	DIVA'S CALCADOS E ACESSORIOS		BORACÉIA	BERTIOGA	SP
19231	PATRICK WANDERSON PEREIRA AVENIDA ANCHIETA, 2141 LOJA 30	STILERA		MAITINGA	BERTIOGA	SP
3770	PAULA CRISTINA CLARIS CORSI - ME AVENIDA ANCHIETA, 1995 LOJA 01	PHOENIX MODAS & ACESSORIOS		CENTRO	BERTIOGA	SP
1001	PAULA CRISTINA GUERREIRO FRANCISCO BERTIOGA - ME AVENIDA VICENTE DE CARVALHO, 44 B	PLANET P 00000000000		CENTRO	BERTIOGA	SP
22569	PEDRO SOARES SANTANA 05310469826 RUA FRANCISCO PINTO, 1286 CASA 1 FRENTE	CLASSIC ART 1397587917		CENTRO	BERTIOGA	SP
17919	PGN COMEX II IMPORTAÇÃO E EXPORTAÇÃO LTDA - ME AVENIDA 19 DE MAIO, 994			JARDIM ALBATROZ	BERTIOGA	SP
3870	PRAIAMAR DECORACOES LTDA RUA RUA DOS JORNALISTAS, 454	PRAIAMAR DECORACOES 13 99784 1415		INDAIA	BERTIOGA	SP
19800	PRISCILA VILAS BOAS CALCADOS E ACESSORIOS ME AVENIDA ANCHIETA, 1375	BELISSIMA FLOR (13)3317-2486	O.S.ASSESSORIACONTABI	CENTRO	BERTIOGA	SP
18472	QUITERIA CARVALHO DE ANDRADE PASSEIO DAS CARAVELAS, 617	MG MODA		RIVIERA	BERTIOGA	SP
20439	RAFAEL COSTA LOPES RUA RENATO JOSE ARMINANTE, 700 BLOCO 2 AP 407	TROPICAL MODAS		JARDIM RAPHAEL	BERTIOGA	SP
17415	RAFAEL DA SILVA NASCIMENTO - MEI Rua AV ANCHIETA, 651 LOJA 1	CASA DA ESTAMPA		CENTRO	BERTIOGA	SP
22667	RAFAELA JACO DE OLIVEIRA 36008735803 RUA BENEDITO SIQUEIRA, 39 LOJA B	BRECHO RECRI 33163634		CENTRO	BERTIOGA	SP
21479	RAFAELA SILVA OLIVEIRA RUA ALEIXO GARCIA, 645 LOJA 02	ESPAÇO FASHION 3323 6468		CENTRO	BERTIOGA	SP
20895	RAFAELLA APARECIDA GARCIA DE LIMA RUA DEZOITO, 140			JARDIM RIO DA PRAIA	BERTIOGA	SP
7354	RAFAELLA DOS SANTOS BISPO RUA CARDEAL EMILE BIAYENDA, 751	MEI		RIO DA PRAIA	BERTIOGA	SP
4788	RAIMUNDA NILZETI DA SILVA ROUPAS-ME AVENIDA ANCHIETA, 8453 loja 04	BRISA MODAS		JARDIM RAFAEL	BERTIOGA	SP
18823	RAIMUNDO SOUZA ALEXANDRE - MEI Rua RUA OSWALDO CRUZ, 17	PAJE ESTAMPARIA E CALCADOS 13 9 9606 9104		JD.VICTE.CARVALHO II	BERTIOGA	SP
20340	RAINER GARCEZ DE OLIVEIRA Rua ESTRADA 3, 202 CASA A - PROX ACADEMIA IMPACTUS	RNR GRAFFITES		CHACARA VISTA LINDA	BERTIOGA	SP
20285	RAQUEL BEZERRA CAVALCANTI BUENO AVENIDA ANCHIETA, 637 PROX MERC CAÇULA	ATELIE DO BEBE 13 33174933	cavalcanti.raquel@bol.com.	CENTRO	BERTIOGA	SP



PREFEITURA DO MUNICIPIO DE BERTIOGA

Relação do Cadastro Mobiliário

Atividade:COMERCIO VAREJISTA DE VESTUARIO

Ccm	Nome	Nome Fantasia	Atividade			
Endereço	Telefone(s)	Email	Bairro	Cidade	Estado	
6465	RAQUEL DE JESUS DA CRUZ SANTOS AVENIDA DOUTOR LEONARDO DE BONNA, 104 SL-01-QD-26-LT-01	NIFAS MODAS				
			CENTRO	BERTIOGA	SP	
7727	REGINALVA ALVES LIMA RUA DOUTOR OSWALDO CRUZ, 0	BYBELLA MODAS - MEI				
			JARDIM VICENTE DE CARVALHO	BERTIOGA	SP	
21268	REIKO COSMETICOS E PERFUMARIA LTDA - ME AVENIDA 19 DE MAIO, 367	(13)3317-3060				
			JARDIM ALBATROZ	BERTIOGA	SP	
22648	RENATA SILVA MUNIZ RUA JORGE FERREIRA, 693	ESPACO MODA NATIVIDADE 13 99600 2030				
			CENTRO	BERTIOGA	SP	
1314	RESGATE MERCOSUL LTDA - EPP ALAMEDA A, 32	EXPLOSAO				
			VL.AGAO II	BERTIOGA	SP	
7692	RICARDO TEODORO DE OLIVEIRA AVENIDA 19 DE MAIO, 633 QD. J LT. 144 A	LOJA MOVEI SURF				
			JARDIM ALBATROZ	BERTIOGA	SP	
7832	RITA DE CASSIA DE MORAES PRADO SOUZA AVENIDA ENSEADA A, 41 LOJA 02					
			JD.ALBATROZ	BERTIOGA	SP	
17428	ROBERTA SOUSA DIAS RUA FRANCISCO CHAVES S/N, 2592					
			JD. VIC. DE CARVALHO	BERTIOGA	SP	
4823	ROCHA & MARTINS UTILIDADES LTDA-ME AVENIDA ANCHIETA, 11603					
			INDAIA	BERTIOGA	SP	
7772	RODRIGUES & LERNE EIRELI - ME RUA APROVADA 599, 55 SALAS 01 E 02	ACADEMIA IMPACTUS				
			CHACARAS	BERTIOGA	SP	
20698	ROSANGELA SANTOS DA SILVA AVENIDA ANCHIETA, 9785	CARPE DIEM CAMISETARIA E UNIFORMES				
			INDAIA	BERTIOGA	SP	
20341	ROSE SAMPAIO DA ROSA DE SIQUEIRA AVENIDA ANCHIETA, 521 LOJA 05	ANTONELLA MODAS				
			CENTRO	BERTIOGA	SP	
21865	ROSSI BRANCATI ARAUJO 30494666854 AVENIDA ANCHIETA, 577 SALA 2					
			CENTRO	BERTIOGA	SP	
20725	ROVENIA LIMA FERREIRA 35137559881 AVENIDA ANCHIETA, 1297 LOJA 01 - EDIFICIO INNOVA	SUMMER FASHION 13 33177887				
		eveviana@bol.com.br	CENTRO	BERTIOGA	SP	
17891	RST ROUPAS E ACESSORIOS LTDA ME RUA BENEDITO SIQUEIRA, 39 A					
			CENTRO	BERTIOGA	SP	
21443	S. TAMASHIRO SERVICOS DE TURISMO E COMERCIO DE RUA APROVADA 151, 308	33174746				
			JARDIM CAIÇARA	BERTIOGA	SP	
18373	S.A.P. DOS SANTOS COMERCIO - ME AVENIDA ITAPUA, 1214 SALA 05	SM COMERCIO DE PRODUTOS ELETRONICOS				
			MORADA DA PRAIA	BERTIOGA	SP	
836	S.M.B. COSTA E SILVA ME RUA SILVIO RODRIGUES, 66	00000000000				
			CENTRO	BERTIOGA	SP	
20825	SALVADOR FELIX DA CUNHA RUA RAFAEL COSTABILE, 739	INOVAR FASHION				
			CENTRO	BERTIOGA	SP	



PREFEITURA DO MUNICIPIO DE BERTIOGA

Relação do Cadastro Mobiliário

Atividade:COMERCIO VAREJISTA DE VESTUARIO

Ccm	Nome	Nome Fantasia	Atividade			
Endereço	Telefone(s)	Email	Bairro	Cidade	Estado	
20213	SANDRA DE ALMEIDA PORTES RUA ANTONIO PERES, 405	BREGA CHIQUE		JARDIM INDAIÁ	BERTIOGA	SP
5689	SANDRA MARIA VIANA ARISTIDES RUA ANTONIO RODRIGUES DE ALMEIDA, 458 loja 07	SUNSETS 3317 6706		CENTRO	BERTIOGA	SP
3007	SANDRAMAR DOS SANTOS LTDA - ME AVENIDA ANCHIETA, 12460	BAZAR MAX		INDAIA	BERTIOGA	SP
5868	SANTOS E ANSELMO COM. E REPR. DE ROUPAS E ACESSORIOS AVENIDA ANCHIETA, 1370 SALA 03			CENTRO	BERTIOGA	SP
20443	SARANA LINHARES MACIEL RUA ENGENHEIRO JOSE SANCHES FERRARI, 909			JARDIM VICENTE DE CARVALHO	BERTIOGA	SP
21933	SILEIDE DE BRITO PEREIRA RUA NAUTICA, 108	3316 3786		SÍTIO SÃO JOÃO	BERTIOGA	SP
6057	SILVANA COSTA ARAUJO RUA ENGENHEIRO JOSE SANCHES FERRARI, 802	MEI		JARDIM VICENTE DE CARVALHO	BERTIOGA	SP
17312	SILVIO DEL COLLETO CONFECÇÕES ME RUA RUA AYRTON SENNA DA SILVA, 494 QUADRA K LOTE 02	(13)99603-7770		JD. VICENTE DE CARVALHO II	BERTIOGA	SP
21581	SILVIO TANAKA ALVES AVENIDA ANCHIETA, 3132 LOJA	SILVIO TANAKA ALVES 3317 1606		MAITINGA	BERTIOGA	SP
18742	SIMONE ALVES SOUZA - MEI RUA PARTICULAR A, 23			JD RIO DA GRANJA	BERTIOGA	SP
19658	SOARES & CARREIRA COMERCIO DE ROUPAS LTDA Avenida DA RIVIERA, 1256 LOJA P	RIP CURL		RIVIERA	BERTIOGA	SP
19362	SOARES & FELDMAN CONFECÇOES LTDA ME Avenida DA RIVIERA, 1256 LOTE Q - SHOPPING CENTER			RIVIERA DE SÃO LOURENÇO	BERTIOGA	SP
4296	SOLANGE SANTANA FERREIRA-ME RUA A, 3056	MERCADO RENASCER		JARDIM ANA PAULA	BERTIOGA	SP
20500	SP ANALIAH COMERCIO DE CALÇADOS EIRELI Avenida DA RIVIERA, 1256 LOJA 9/10	(16)3721-6563		RIVIERA	BERTIOGA	SP
19892	STEFANI PONCE MANSANO 40350287899 RUA CLAUDIO CESAR DE AGUIAR MAURIZ, 453 CASA	CEREJA LAMARI 13 33162734	stefani_mansano@hotmail.c	CENTRO	BERTIOGA	SP
6966	SUELEN IRENE DOS SANTOS AVENIDA ANCHIETA, 930	MEI		CENTRO	BERTIOGA	SP
17737	SUELIA PALMA MOREIRA DE JESUS RUA ENGENHEIRO SSANCHES FERRARI, 911	MODA DESCOLADA (13)99716-4990		VC II	BERTIOGA	SP
19392	SUSAN MISSAE ASSARI - MEI RUA REVERENDO AUGUSTO D AVILA, 265 PROX MERCADO ALBATROZ			JARDIM RIO DA PRAIA	BERTIOGA	SP
5770	T M DA SILVA - ME AVENIDA 19 DE MAIO, 750 LOJA 01	ATTITUDE STREET WEAR		JARDIM ALBATROZ	BERTIOGA	SP



PREFEITURA DO MUNICIPIO DE BERTIOGA

Relação do Cadastro Mobiliário

Atividade:COMERCIO VAREJISTA DE VESTUARIO

Ccm	Nome	Nome Fantasia	Atividade			
Endereço		Telefone(s)	Email	Bairro	Cidade	Estado
5213	T.DOS SANTOS DE PAULA-ME AVENIDA ANCHIETA, 1603 SALA V	BASICS		CENTRO	BERTIOGA	SP
19564	TAINA PEREIRA SILVA - MEI RUA ENGENHEIRO JOSE SANCHES FERRARI, 2601	TAINA PEREIRA SILVA		JARDIM VICENTE DE CARVALHO	BERTIOGA	SP
20728	TAMIRES DA SILVA SANTOS AVENIDA ANCHIETA, 845	TAMIRES ALVES - DEPILAÇÃO UNISEX 13 99625 5652		CENTRO	BERTIOGA	SP
890	TEREZA YOSHIKO NISHIYAMA ME AVENIDA DA RIVIERA, 1256 LJ- M1	00000000000		RIVIERA DE SAO LOURENCO	BERTIOGA	SP
6433	TEREZINHA MORAIS SILVA RUA PASTOR DJALMA DA SILVA COIMBRA, 647	MEI		JARDIM RIO DA PRAIA	BERTIOGA	SP
21485	THAINA TITIELE DOS SANTOS RUA RAFAEL COSTABILE, 736 SALA 1	13 996307760	THAINATITIELE@HOTMAIL.	CENTRO	BERTIOGA	SP
6059	THAIS CORREIA CHAGAS DA COSTA AVENIDA ANCHIETA, 2141 LOJA 07	ATITUDE B		ALBATROZ	BERTIOGA	SP
17944	THIAGO SCATAMBULE CEDRAN AVENIDA ANCHIETA, 3240 AP 15 B	CEDRAN COMERCIO E SERVICOS thiago_cedran@hotmail.com		MAITINGA	BERTIOGA	SP
21868	THORK CROSSFIT LTDA AVENIDA ANCHIETA, 3884 SALAO COMERCIAL	THORK CROSSFIT		MAITINGA	BERTIOGA	SP
7582	TIAGO FERREIRA SIMAO MINIMERCADO-ME Rua R PARTICULAR SAO GONCALO, 197	MERCADO DIA-A-DIA		CHACARA VISTA LINDA	BERTIOGA	SP
18467	TIAGO ROSS ROD. RIO SANTOS, 193, 621 ANDAR 2	VIDEO AVENTURA		BALNEARIO MOGIANO	BERTIOGA	SP
21244	UDREYSAR TAMIRES SANTOS DA SILVA RUA BENEDITO SOARES DE NAVAIS FILHO, 30	A T MULTI MARCA ATACADO		JARDIM RIO DA PRAIA	BERTIOGA	SP
7321	VALDELICE DE OLIVEIRA SILVA AVENIDA 19 DE MAIO, 337 LOJA 02	MEI		JARDIM ALBATROZ	BERTIOGA	SP
7026	VALDICLEIA DE OLIVEIRA SILVA AVENIDA ANCHIETA, 8267 LOJA	SERRALHERIA ASSUNÇÃO		VISTA LINDA	BERTIOGA	SP
22213	VALDIRENE APARECIDA DA COSTA BORGES AVENIDA 19 DE MAIO, 543	ATELIART PRESENTES & ESSENCIAS 16 99300 3334		JARDIM ALBATROZ	BERTIOGA	SP
19434	VANESSA DE OLIVEIRA LEMOS FERREIRA - MEI RUA DOUTOR ENIO BARBATO, 351			CENTRO	BERTIOGA	SP
22360	VANESSA DOS SANTOS CORREA CAMPOS ME RUA NICOLAU MIGUEL OBEIDI, 634	ELETRICA VISTA LINDA 33162732		VISTA LINDA	BERTIOGA	SP
20265	VANIA MARIA DA NATIVIDADE CRUZ 28290881827 RUA RAFAEL COSTABILE, 459	ESPAÇO NATIVIDADE SALÃO DE BELEZA		CENTRO	BERTIOGA	SP
20493	VERA LUCIA XAVIER CRUZ RIBEIRO DE SOUZA RUA MANOEL GAJIO, 2920	VERA MODAS		PARQUE ESTORIL	BERTIOGA	SP



PREFEITURA DO MUNICIPIO DE BERTIOGA

Relação do Cadastro Mobiliário

Atividade:COMERCIO VAREJISTA DE VESTUARIO

Ccm	Nome	Nome Fantasia	Atividade			
Endereço	Telefone(s)	Email	Bairro	Cidade	Estado	
18765 RUA RUA 4, 52	VERA VIRGILIA OLIVEIRA DE QUEIROZ - MEI	VERA MODAS	CHACARA VISTA LINDA	BERTIOGA	SP	
6753 RUA DA SAUDADE, 180	VERONICA PAIXAO BORGES	MEI	CENTRO	BERTIOGA	SP	
4836 AVENIDA APROVADA 294, 891	VILMA PEREIRA DE OLIVEIRA MODAS-ME	LAURA MODAS E PRESENTES	BORACEIA	BERTIOGA	SP	
22383 RUA PROCOPIO FERREIRA, 210 APTO 12	VINICIUS FARIAS DE AZEVEDO 44257906855	13 98123 9425	CENTRO	BERTIOGA	SP	
19758 AVENIDA ANCHIETA, 2965 SALA 04	VIVIANI DE PAULA	VIVIANE LINGERIE	VILA AGAO	BERTIOGA	SP	
19266 AVENIDA ANCHIETA, 2025	WALLACE SILVA NUNES - ME		CENTRO	BERTIOGA	SP	
21436 AVENIDA ANCHIETA, 500 SALA 03	WILTON BAZUCO ORTIZ 29825889861	OM CAMA, BANHO E DECORAÇÃO 33163634	CENTRO	BERTIOGA	SP	
21246 RUA BOA VIAGEM, 0 Q 23 L 11	ZEIZIANE SILVA RIBEIRO MEI	BEBE A BORDO	MORADA DA PRAIA	BERTIOGA	SP	
7433 RUA APROVADA 614, 151	ZELIR PEREIRA PANASSOLO CIOATO	MEI	CHACARA VISTA LINDA	BERTIOGA	SP	
3599 RUA SEBASTIAO BARBOSA, 272	ZENILDA PALHANO DA CRUZ ROUPAS-ME		JARDIM INDAIA	BERTIOGA	SP	



Atividade: SUPERMERCADOS

PREFEITURA DO MUNICIPIO DE BERTIOGA

Relação do Cadastro Mobiliário

Ccm	Nome	Nome Fantasia	Atividade				
Endereço		Telefone(s)	Email	Bairro	Cidade	Estado	
17587	B.C. ALMEIDA PEREIRA MERCADO EIRELI AVENIDA ANCHIETA, 7242	MERCADO SUPER MIX		JARDIM RAPHAEL	BERTIOGA	SP	
17257	COMERCIAL COMPRE MELHOR DE GÊNEROS ALIMENTÍCIOS LT AVENIDA AV ANCHIETA, 2141	(11)4744-8444		JD ALBATROZ	BERTIOGA	SP	
5797	COMPANHIA BRASILEIRA DE DISTRIBUICAO AVENIDA APROVADA 329, 329 QD-C			RIVIERA DE SAO LOURENCO	BERTIOGA	SP	
18140	COMPANHIA BRASILEIRA DE DISTRIBUICAO AV. APROVADA 329 MOD 27 VIVEIROS, 2807 SALA 1, QUADRA C LOTE C1,	(11)98731-6242		RIVIERA DE SAO LOURENCO	BERTIOGA	SP	
4931	F. GOMES COMÉRCIO E DISTRIBUIDORA LTDA-ME AVENIDA 19 DE MAIO, 215	KROIK'S		JARDIM ALBATROZ	BERTIOGA	SP	
7948	FERNANDES & SENA LTDA. AVENIDA 19 DE MAIO, 1118			JARDIM ALBATROZ	BERTIOGA	SP	
21374	MERCADO HENRIQUE & RODRIGUES LTDA RUA EURICO MASARU MATSUTANI, 628	13 99619 1288	ANDRE.COELHO@MGCON	INDAIA	BERTIOGA	SC	
21434	MERCADO HENRIQUE & RODRIGUES LTDA RUA JOAO RAMALHO, 3408 LOJA LATERAL			RIO DA PRAIA	BERTIOGA	SP	
21470	MERCADO HENRIQUE & RODRIGUES LTDA RUA APROVADA 077, 220	13 3227 7476		JARDIM VICENTE DE CARVALHO	BERTIOGA	SP	
18896	MERCADO HENRIQUE & RODRIGUES LTDA - EPP RUA APROVADA 614, 184 QUADRA A			CHACARA VISTA LINDA	BERTIOGA	SP	
5831	MERCADO HENRIQUE & RODRIGUES LTDA - EPP RUA WALDEMAR DA COSTA FILHO, 536			JARDIM INDAIA	BERTIOGA	SP	
5637	MERCADO VISTA LINDA LTDA ME RUA NICOLAU MIGUEL OBEIDI, 699	MERCADO VISTA LINDA		VISTA LINDA	BERTIOGA	SP	
4930	SUPERMERCADO KRILL BERTIOGA LTDA AVENIDA APROVADA 294, 775			BORACEIA	BERTIOGA	SP	
3008	SUPERMERCADO KRILL BERTIOGA LTDA AVENIDA ANCHIETA, 2300	SUPERMERCADO KRILL 00000000000		MAITINGA	BERTIOGA	SP	
1726	SUPERMERCADO VASCONCELOS & MARTINEZ LTDA AVENIDA 19 DE MAIO, 560 SALA 01 A 06	00000000000		JARDIM ALBATROZ	BERTIOGA	SP	



PREFEITURA DO MUNICIPIO DE BERTIOGA

Relação do Cadastro Mobiliário

Atividade:TRANSPORTE RODOVIARIO DE PASSAGEIROS

Ccm	Nome	Nome Fantasia	Atividade			
Endereço	Telefone(s)	Email	Bairro	Cidade	Estado	
20247	BR MOBILIDADE BAIXADA SANTISTA SPE SA AVENIDA ANCHIETA, 951			CENTRO	BERTIOGA	SP
4733	BREDA TRANSPORTES E SERVIÇOS S/A AVENIDA ANCHIETA, 100 loja 07			CENTRO	BERTIOGA	SP
3555	CORREIA E CIA. LOCACAO DE TRANSPORTES LTDA ME RUA PROFESSOR(A) JOSE BENEVENUTO, 805 FRENTE			JARDIM RIO DA PRAIA	BERTIOGA	SP
865	D.P. FRETAMENTOS DE VEICULOS LTDA - ME ALAMEDA POTIGUAR, 401 CASA 02			RIVIERA	BERTIOGA	SP
21123	DOUGLAS CORREA RUA GENERAL OSORIO, 535			CENTRO	BERTIOGA	SP
22071	ERICK DA SILVA RODRIGUES 33867533881 RUA FRANCISCO CHAVES, 2380	13 99105 2846		JARDIM VICENTE DE CARVALHO	BERTIOGA	SP
1129	LITORANEA TRANSPORTES COLETIVOS S/A AVENIDA ANCHIETA, 100 LOJA 06	LITORANEA 11 6905-1022		CENTRO	BERTIOGA	SP
18508	M A QUIRINO TRANSPORTES - ME RUA APROVADA 99, 198			RIO DA PRAIA	BERTIOGA	SP
18129	NOVA ALDEVAN EIRELI - ME RUA OSWALDO CRUZ, 595 QUADRA J - LOTE 66	NOVA ALDEVAN 13 33174671	novaaldevan@hotmail.com	CENTRO	BERTIOGA	SP
5816	TRANS BG LTDA - ME Rua APROVADA 125, 22 ILHA 2	TRANS BG		JD RIO DA PRAIA	BERTIOGA	SP
5835	TRNSVAN LOCACAO E TURISMO LTDA - ME AVENIDA 19 DE MAIO, 1030 SALA 5	TRANSVAN LOCACAO E TURISMO		JARDIM ALBATROZ	BERTIOGA	SP
7845	ULTRA S/A TRANSPORTES INTERURBANOS AVENIDA ANCHIETA, 100	4040 4254 ramal 2108		CENTRO	BERTIOGA	SP
693	ULTRA S/A TRANSPORTES INTERURBANOS. AVENIDA DA RIVIERA, 0	00000000000		RIVIERA DE SAO LOURENCO	BERTIOGA	SP



Atividade:CLINICA VETERINARIA

PREFEITURA DO MUNICIPIO DE BERTIOGA

Relação do Cadastro Mobiliário

Ccm	Nome	Nome Fantasia	Atividade			
Endereço	Telefone(s)	Email	Bairro	Cidade	Estado	
3428	ANDRE LUIS MONTEIRO CARDOSO ME AVENIDA ANCHIETA, 3572	00000000000		MAITINGA	BERTIOGA	SP
19559	CAIO DE FARIA TIOSSO RUA DOUTOR ENIO BARBATO, 404 CASA 2	13 33163786	triforce.bertiooga@outlook.co	CENTRO	BERTIOGA	SP
20267	CAROLINE HELENA DA SILVA CAMPAGNONE RODOVIA RIO SANTOS, 801 KM 216,5 - LOJA 03	ANIMAL CARE		CAROLINECAMPAGNONE	BERTIOGA	SP
19342	CENTRO VETERINARIO SOARES & SALDIVAR LTDA AVENIDA ANCHIETA, 4931 LOJA 01	OH! PEIXÃO VET 33174572		RIO DA PRAIA	BERTIOGA	SP
2577	EDSON MASSANOBU YANAGUI HAYAKAWA BERTIOGA - ME RUA RAFAEL COSTABILE, 565			CENTRO	BERTIOGA	SP
22082	HUGO VIANA - ME RUA MARIA DE LOURDES FERNANDES GUEDES, 5 qd 5 - lote 21	11.2215.4191	legal@novaorizon.com.br	BORACEIA	BERTIOGA	SP
19804	JOSE EDUARDO COELHO LIPPI - ME Avenida APROVADA 329, 2717 LOJA 8 - MOD 27	PET RIVIERA		RIVIERA DE SÃO LOURENÇO	BERTIOGA	SP
2652	MALU CAO DE BERTIOGA COMERCIO LTDA ME AVENIDA ANCHIETA, 2090 LOJA 01	MALU CAO & CIA		CENTRO	BERTIOGA	SP
19281	MARGARETE FRANZO MORGILI - ME AVENIDA ANCHIETA, 11280			INDAIA	BERTIOGA	SP
5104	NATUREZA CENTER - PET SHOP LTDA-ME RUA QUATRO, 0 373LT.1 E 2	NATUREZA CENTER PET SHOP (013) 3317-3503 - 3317-		JD. VISTA LINDA	BERTIOGA	SP
21948	PET HACHI CENTRO VETERINARIO & PET SHOP LTDA Avenida ENG ANCHIETA, 1878 QUADRA 01 LOTE 09	PET HACHI EXPRESS		CENTRO	BERTIOGA	SP
17205	PET HACHI CENTRO VETERINÁRIO E PET SHOP LTDA - ME RUA AYRTON SENNA DA SILVA, 113	PET HACHI		CENTRO	BERTIOGA	SP
6669	PET PLANET COMERCIO DE RACOES LTDA-ME AVENIDA ITAPOA, 0 LOJA 02-QD-23 -	PET PLANET		MORADA DA PRAIA	BERTIOGA	SP
5571	PET SHOP LA MATILHA LTDA ME RUA BARTOLOMEU FERNANDES GONCALVES, 379	PET SHOP LA MATILHA		CENTRO	BERTIOGA	SP
22064	RAFAELA CASSANIGA VETERINARIA AVENIDA ANCHIETA, 845	FULLVET 13 3317 2830		CENTRO	BERTIOGA	SP
3978	REICHE COMERCIO DE RACOES LTDA - ME AVENIDA DEPUTADO EMILIO JUSTO, 75	MUNDO DAS PATAS		BORACEIA	BERTIOGA	SP
19773	VILLA PET BERTIOGA LTDA - ME AVENIDA ANCHIETA, 524	VILLA PET		CENTRO	BERTIOGA	SP



BORACEIA

- CARRINHO DE MÃO

- AÇÁI

Inscr. Nome

45 APARECIDA DORMICELIA SOUZA MARQUES
79 APARECIDA DO CARMO OLIVERIA DE SOUZA
87 MARCUS VINICIUS PINHEIRO ROCHA
1881 MAGNUM PEREIRA DIAS
1975 JAQUELINE KELLY MESQUITA BEZERRA
5088 JOAO VICTOR RODRIGUES PEREIRA

Qtde: 6

BORACEIA

- CARRINHO DE MÃO

- CHURRASCO

Inscr. Nome

1990 FLAVIO RODRIGUES PEREIRA

Qtde: 1

BORACEIA

- CARRINHO DE MÃO

- COCO VERDE

Inscr. Nome

34 ALTAIR ANTONIO TREZ
82 AUGUSTO DE SOUSA NETO
1037 HELENO JOSE DA SILVA
1318 JOSÉ RIBAMAR XAVIER
1720 EDILSON HELENO DA SILVA
1870 MARIA APARECIDA SILVA SANTOS

Qtde: 6

BORACEIA

- CARRINHO DE MÃO

- LANCHES E BEBIDAS C/ ALCOOL

Inscr. Nome

51 ROBERTA GONÇALVES GABRIEL
54 ROGERIO ADRIANO OLIVEIRA
86 MARIA VILMA DOS SANTOS
1038 LUIZ HENRIQUE DOS SANTOS RODRIGUES
1092 ANTONIO CARLOS MANCINI
1145 EMERSON ADRIANO GOLÇALVES LEITE
1214 OSVALDO LOURENÇO DA SILVA
1224 ADOLFO ARAUJO HODEL
1245 LUIS CLAUDIO DE OLIVEIRA
1381 IDALIA MARIA DA SILVA
1519 JUNIOR PEREIRA RIBEIRO
1604 ROSANGELA MARIA DE JESUS VIANA
1634 ROBSON ADRIANO DE OLIVEIRA
1640 VALMIR XAVIER DA SILVA
1646 FRANCISCO FERNANDO DE SOUZA
1719 SANDRA BEZERRA BISPO NASCIMENTO
1824 PATRICIA ALVES DOS SANTOS
5113 CLAUDIA REGINA BONFIM DOS SANTOS
5126 MINERVINA MARIA DE BRITO

Qtde: 19

BORACEIA

- CARRINHO DE MÃO

- LANCHES E BEBIDAS C/ ALCOOL - AMSTEL

Inscr. Nome

1197 MARILENE SILVA DE OLIVEIRA
1362 APARECIDA JOSE DA SILVA
1467 VALDIRENE OLIVEIRA DOS SANTOS
1636 NILMA GONÇALVES DO NASCIMENTO
1752 MARIA LUCIA EVANGELISTA
1772 FABÍOLA DE JESUS PEREIRA
1810 SUELI DE FATIMA MESSIAS
1896 CASSIA REGINA CARRASCO PESO
1984 RAIMUNDO NONATO SOUZA
5095 ADELIA MARIA DE JESUS
5102 LEIDIANE SILVESTRE DA SILVA
5105 ROGER ADRIANO DE OLIVEIRA

Qtde: 12



BORACEIA - CARRINHO DE MÃO - MILHO VERDE

Inscr. Nome

1102 ALUIZIO DOMINGOS DA SILVA FILHO
1183 REJANE FABIANO
1253 SIMONE ISAURA DA SILVA
1378 MARIA DA PAZ DA SILVA
1424 ALVAIR DOS REIS SANTOS
1486 JOSÉ MARIA TENÓRIO
1505 EDMO LOPES DE OLIVEIRA
1513 MARIA APARECIDA DA SILVA
1541 EDNALDO AGOSTINHO DOS SANTOS
1912 DIVANETE TEREZA GONÇALVES DA SILVA

Qtde: 10

BORACEIA - CARRINHO DE MÃO - RASPADINHA

Inscr. Nome

7003 EDSON HENRIQUE SANTANA

Qtde: 1

BORACEIA - CARRINHO DE PRAIA - ARTIGOS DE PRAIA

Inscr. Nome

7002 EDSON HENRIQUE DE SANTANA JUNIOR
7006 JONALDO RODRIGUES LUIZ
7007 PEDRO HENRIQUE FERREIRA LUIZ
7029 ELIZANDRA DA SILVA MORAIS DE SANTANA
7034 GILMAR GOMES CORDEIRO

Qtde: 5

BORACEIA - CARRINHO DE PRAIA - MODA PRAIA

Inscr. Nome

7050 LEIA SILVA BRIGIDO DE SANTANA
7080 VALMIR SANTOS

Qtde: 2

BORACEIA - SACOLA - BIJUTERIA E TATUAGEM DE HENNA

Inscr. Nome

9110 JEANE DE SOUZA FERREIRA

Qtde: 1

Total geral nesta praia: 63



COSTA DO SOL

- CARRINHO DE MÃO

- MILHO VERDE

Inscr. Nome

1697 ADENILDO JOÃO DE OLIVEIRA
1781 RUBEM ROSENO DA SILVA

Qtde: 2

Total geral nesta praia: 2



COSTA NATIVA

- CARRINHO DE MÃO

- COCO VERDE

Inscr. Nome

1779 ANTONIO PRESTES DE MUROS

Qtde: 1

COSTA NATIVA

- CARRINHO DE MÃO

- LANCHES E BEBIDAS C/ ALCOOL

Inscr. Nome

53 LUANNA VASCONCELOS DE MELLO

1335 IVONE PIRES DE ALMEIDA PARIS

1933 DENISE DA SILVA CONCEIÇÃO

5093 JOHNY FARIA DE SOUZA ARAUJO

Qtde: 4

COSTA NATIVA

- CARRINHO DE MÃO

- LANCHES E BEBIDAS C/ ALCOOL - AMSTEL

Inscr. Nome

1075 PAULETE DOS SANTOS

Qtde: 1

COSTA NATIVA

- CARRINHO DE PRAIA

- MODA PRAIA

Inscr. Nome

7019 ARIIVALDO RODRIGUES

Qtde: 1

COSTA NATIVA

- TRAILER

- LANCHES E BEBIDAS C/ ALCOOL

Inscr. Nome

2137 KATIA SIRLENE SANTOS DE ASSIS

Qtde: 1

Total geral nesta praia: 8



ENSEADA - CARRINHO DE MÃO - AÇÁI

Inscr. Nome

60 MARCOS MATHEUS AMORIM CORREIA
78 JHENYFER OLIVEIRA DE BRITO
1524 REGINALDO BELO DE BRITO JUNIOR
1689 SATURNINA RODRIGUES ALMEIDA
1865 DAIANE SOUSA HORVATH
1957 MARIA DO CARMO CORDEIRO SANTOS
5011 ALEXSANDRO DA SILVA
5139 EDILEUZA LUIZA DA SILVA

Qtde: 8

ENSEADA - CARRINHO DE MÃO - CHURROS, BATATA FRITA E BEBIDAS S/ ALCOOL

Inscr. Nome

1408 MARISA DOS SANTOS SILVA

Qtde: 1

ENSEADA - CARRINHO DE MÃO - COCO VERDE

Inscr. Nome

1069 JOAQUIM HELENO DA SILVA
1098 BRUNO SOUZA ALVES DOS SANTOS
1139 JOSE HENRIQUE DE SOUZA
1324 ANDERSON DA SILVA SANTOS
1540 JOSE BARBOSA DA SILVA
1714 ELANIA DE FREITAS SILVA
1762 DANIEL LISBOA
5086 RENATA PEREIRA DE MARIZ

Qtde: 8

ENSEADA - CARRINHO DE MÃO - LANCHES E BEBIDAS C/ ALCOOL

Inscr. Nome

1011 GILDO BORGES DA SILVA
1027 RAILTON ROCHA DE JESUS FILHO
1065 RODRIGO FERREIRA PINHO
1105 EUNICE CASTOR GONÇALVES
1112 IOLANDA XAVIER LIBERATO
1134 JONATHAN CRISTIAN DO NASCIMENTO DE MOURA
1173 THIAGO MOURA DE LIMA PINHO
1268 ELIZETE PEREIRA DA SILVA
1273 BEATRIZ FORTUNATO DE DEUS SAIDO
1282 MARINES DOS SANTOS SILVA
1500 ANDREUNS DE JESUS PIRES
1556 TAIANE DAS NEVES
1725 JOANA MARIA DE JESUS
1792 WANDERLEIA REZENDE DE JESUS
1809 ROSINEI ALVES DOS SANTOS
1847 DENIS BARROCAS RICA
1849 APARECIDA MARIA TERRA
1853 DECIO NEVES GONÇALVES FILHO
1855 MARILEUZA EVARISTO GOMES SILVA
1863 DAMIANA CAMELO RODRIGUES
1891 ROBSON DA SILVA
1904 LEILA APARECIDA BRANDAO DE OLIVEIRA
1920 RONALDO ADRIANO OLIVEIRA
1932 ELIANE APARECIDO
1940 GERALDO AFONSO TERRA
1942 JOSÉ CARLOS DA SILVA
1948 LUIZ SAVIO TERRA
5059 IVAN GONÇALVES COLOMBO
5079 ACLECIA DA SOLIDADE SANTOS
5100 HELLEN SANTOS NOGUEIRA

Qtde: 30



ENSEADA

- CARRINHO DE MÃO

- LANCHES E BEBIDAS C/ ALCOOL - AMSTEL

Inscr. Nome

1012 DENIS VALDEMAR PATRICIO
1020 BELICE DOS SANTOS
1035 ELIONICE AVELINO SANTOS DE JESUS
1111 RAIMUNDA ALVES DA SILVA
1207 SERGIO FONSECA
1248 ONÉLIA RODRIGUES ALVES MARTINS
1281 DANIEL RODRIGO HORVATH
1299 UELTON RODRIGUES DE ALMEIDA
1436 FLAMINIO BOSCOLO FERNANDES
1482 GIRLENE SOUZA ROCHA DE OLIVEIRA
1605 DILAINE MORAIS COSTA
1649 ANTONIO MARCOS DA SILVA MAGALHÃES
1715 RAIMUNDO NONATO TELES DA SILVA
1724 THAMIRES MARIANO TEIXEIRA
1739 NAIR RAMOS
1741 SIMONE RIBEIRO
1750 ANDRE LUIZ ROCHA CARDOSO
1845 JOÃO MASSAMI SAIDO
1850 CARLOS JOSE NUNES VIVEIROS
1851 ROSELI SANTOS BELMIRO
1854 MARIA DONIZETTI MOREIRA
1958 JUCIARA EVANGELISTA DOS SANTOS
5023 GILBERTO REYNALDO
5073 ALEXANDRE HENRIQUE SILVA SILVEIRA
5080 LILIAN CUSTODIO ANTONIO
5092 ANTONIO PEREIRA LO
5123 FABIO NEVES GONÇALVES
5132 FELIPE GONÇALVES DOS SANTOS CERQUEIRA
5133 FABIANA SOUZA DA CONCEIÇÃO

Qtde: 29

ENSEADA

- CARRINHO DE MÃO

- MILHO VERDE

Inscr. Nome

1031 FRANCISCO MANOEL DA SILVA
1036 CICERO INACIO DOS SANTOS
1054 DENIS ROBERTO DOS SANTOS
1077 CICERA MARIA GALVÃO
1081 OLENIR JOSE DA SILVA
1100 MARIA APARECIDA SILVA ZACARIAS
1168 ADRIANA MARIA DA SILVA
1269 MARIA MARGARIDA DA SILVA
1328 IARA PEREIRA GOMES
1379 JESSICA LUIZ DA SILVA
1383 JOSE ERICK SILVA SOUSA
1419 EDIVALDO FRANCISCO DOS SANTOS
1445 NEUSA APARECIDA DA COSTA
1637 ANTONIO DE OLIVEIRA TELES
1643 JOSÉ CILEUDO DE SOUZA
1806 CICERA QUITERIA DA SILVA
1860 HERMENEGILDO PEREIRA DE OLIVEIRA
1886 DEBORA VANESSA GOMES DOS SANTOS
1945 LUIZ FELIPE DOS SANTOS MAGALHÃES
5033 NILCELIA BERNARDINO HONORIO DE FRANÇA
5035 JOSÉ PAULO FERREIRA DOS SANTOS
5115 CRISTIANE APARECIDA GONÇALVES DOS SANTOS

Qtde: 22

ENSEADA

- CARRINHO DE MÃO

- PIPOCA E BATATA FRITA

Inscr. Nome

5039 MARIA JOSÉ ODILIA DOS SANTOS

Qtde: 1



ENSEADA - CARRINHO DE MÃO - RASPADINHA

Inscr. Nome

1925 SILVESTRE EUCLIDES PEREIRA

Qtde: 1

ENSEADA - CARRINHO DE MÃO - SORVETE

Inscr. Nome

1483 MARIA ISABEL FEITOZA RODRIGUES

5071 CÁSSIO TEODORO DE SOUZA

5147 ADEMILSON DE CASTRO LIMA CHOCOLATES ME

Qtde: 3

ENSEADA - CARRINHO DE PRAIA - ARTIGOS DE PRAIA

Inscr. Nome

7079 MARINA COSTA DA SILVA

Qtde: 1

ENSEADA - CARRINHO DE PRAIA - MODA PRAIA

Inscr. Nome

7037 JOSE FELIX DE SOUZA

7039 JOSEILSON JOÃO DE SOUZA

7041 MARIA AUXILIADORA OLIVEIRA DE SOUZA

7049 MARILENE ALVES DE SOUTO

7074 ADALIO GENUINO DE OLIVEIRA

Qtde: 5

ENSEADA - SACOLA - ARTESANATOS

Inscr. Nome

69 LUCINDA EUGENIA FERREIRA

Qtde: 1

ENSEADA - SACOLA - ARTIGOS DE PRAIA

Inscr. Nome

9387 JOSÉ REINIEDSON DOS SANTOS

9423 RENATO MARTINS FOTI

Qtde: 2

ENSEADA - SACOLA - BIJUTERIA E ARTESANATOS

Inscr. Nome

64 ROSA MININI

Qtde: 1

ENSEADA - SACOLA - BIJUTERIA E OCULOS

Inscr. Nome

9015 WALESON SANTANA SANTOS

9049 GLEDSON JESUS DE SANTANA

9343 LAELSON DOS SANTOS

Qtde: 3

Total geral nesta praia: 116



GUARATUBA - CARRINHO DE MÃO - AÇÁI

Inscr. Nome

1736 CASSIA REGINA CASTANHEIRA RIBEIRO
1766 ANDRÉ LUIZ SOUZA SANTOS

Qtde: 2

GUARATUBA - CARRINHO DE MÃO - COCO VERDE

Inscr. Nome

1576 SIRLENE ALVES DA SILVA
5140 CASSIUS ROBERTO NASCIMENTO DE ALMEIDA

Qtde: 2

GUARATUBA - CARRINHO DE MÃO - LANCHES E BEBIDAS C/ ALCOOL

Inscr. Nome

61 VALDIR BERNARDO
71 EDESONIA MARIA DA CRUZ
1320 RICARDO ROSEANO SILVA
1562 JAILSON BATISTA DE ARAUJO
5146 WILLIAN FRUTUOSO

Qtde: 5

GUARATUBA - CARRINHO DE MÃO - LANCHES E BEBIDAS C/ ALCOOL - AMSTEL

Inscr. Nome

44 JAIR SIQUEIRA SILVEIRA
1644 MARCOS ANTONIO QUIRINO
5019 DEBORA FAUSTINO ABDALA
5124 MARCILIO ROZENO DA SILVA

Qtde: 4

GUARATUBA - CARRINHO DE MÃO - MILHO VERDE

Inscr. Nome

1830 MARIA APARECIDA DOS SANTOS

Qtde: 1

GUARATUBA - CARRINHO DE PRAIA - ARTIGOS DE PRAIA

Inscr. Nome

7024 MAXWELL OLIVEIRA CONCEIÇÃO

Qtde: 1

GUARATUBA - CARRINHO DE PRAIA - MODA PRAIA

Inscr. Nome

7070 MANOEL OLIVEIRA CONCEIÇÃO

Qtde: 1

GUARATUBA - SACOLA - ARTIGOS DE PRAIA

Inscr. Nome

9122 FLAVIO FERREIRA PEREIRA

Qtde: 1

Total geral nesta praia: 17



INDAIA

- CARRINHO DE MÃO

- AÇAÍ E SALADA DE FRUTA

Inscr. Nome

5143 ELIZAMA SANTOS DE SOUZA

Qtde: 1

INDAIA

- CARRINHO DE MÃO

- AÇAÍ

Inscr. Nome

38 GRACINEIDE GONÇALVES SANTOS

62 CINTHIA DOS SANTOS SENA

77 LEONILDA ANUNCIADA DE AQUINO

1787 GUILHERME RICARDO DA SILVA SALOMÃO

1907 MARCELO BASTOS MENDES

5130 SERGIO DE OLIVEIRA

Qtde: 6

INDAIA

- CARRINHO DE MÃO

- COCO VERDE

Inscr. Nome

1490 HUGO DOS SANTOS

1897 VALTER NASCIMENTO SANTOS

1978 MOISES JULIO DA SILVA

1982 MARTA MARIA DA SILVA NOVAES

1983 JOELMA FERREIRA SOLEDADE

Qtde: 5

INDAIA

- CARRINHO DE MÃO

- LANCHES E BEBIDAS C/ ALCOOL

Inscr. Nome

37 ANTONIO CARLOS MACIEL DOS SANTOS

85 MARLENE DE SOUZA DA SILVA

1182 MORIVALDO SANTOS DA LUZ

1380 MAURICIO LUCIO FERREIRA JUNIOR

1434 RISOMAR VIANA DOS SANTOS

1460 WASHINGTON DA SILVA CORREA

1466 MARINEIS ANDRADE DA SILVA

1673 ANDERSON ERIK SATIRIO SOARES

1804 CRISTINA ROMAO BATISTA

1887 ISABEL DE OLIVEIRA PAZ

1991 JOSÉ MARIA PEREIRA VIEIRA

1998 ELIZABETE GOMES ROCHA

5061 SILVANA DA COSTA GONÇALVES MOMESSO

5141 JOSE CARLOS DA SILVA CAMACHO

Qtde: 14

INDAIA

- CARRINHO DE MÃO

- LANCHES E BEBIDAS C/ ALCOOL - AMSTEL

Inscr. Nome

28 MARCOS DIAS CIRQUEIRA

75 MARCIA REGINA MARQUES

80 CLEIDE RIBEIRO DO NASCIMENTO

1044 MARIA IVONE DOS SANTOS

1123 SIDNEIA RODRIGUES DO NASCIMENTO

1206 MARIA ALDENICE DE SOUZA

1261 RAIMUNDO BARBOSA DE SOUZA

1414 COSME JOLVINO DA SILVA

1515 JOSEMEIRE FERREIRA DA SILVA

1559 LEANDRO TEIXEIRA DO NASCIMENTO

1703 KELLY CINARA AGUILHER NASCIMENTO

1759 TANIA MARIA OLIVEIRA BOMFIM

5151 RAIMUNDA ERICA NUNES PEREIRA

Qtde: 13



INDAIA - CARRINHO DE MÃO - MILHO VERDE

Inscr. Nome

1019 SELMA MARIA DOS SANTOS
1130 SEBASTIÃO GERALDO DOS SANTOS
1225 SECUNDINO QUERINO MARTINS
1351 NEUSA MARIA DA SILVA
1409 NILDA NICANOR COLATINO
1465 CICERA MARIA DA SILVA
1569 CELSON CORDEIRO DOS SANTOS
1774 CLEUMAR XAVIER DE OLIVEIRA
1835 MARIA JOSE DA SILVA
1955 LAURENI BARBOSA DUTRA
5025 DAIANE DE JESUS SANTOS
5047 MARIA JOSÉ DA CONCEIÇÃO
5051 KLEYTON KLEBER DA SILVA
5068 FRANCISCO DE SOUZA MICENA

Qtde: 14

INDAIA - CARRINHO DE MÃO - RASPADINHA

Inscr. Nome

5070 ALDA ROSANGELA OLIVEIRA DOS SANTOS

Qtde: 1

INDAIA - CARRINHO DE PRAIA - ARTIGOS DE PRAIA

Inscr. Nome

7012 JERONIMO ANTONIO CARLOS
7018 MARIA DOS SANTOS
7022 VANDERLEI ANTONIO CARLOS

Qtde: 3

INDAIA - CARRINHO DE PRAIA - AÇAÍ

Inscr. Nome

88 ROSANGELA DE PAULA LIMA

Qtde: 1

INDAIA - CARRINHO DE PRAIA - MODA PRAIA

Inscr. Nome

7013 KELI CRISTINA SILVA SANTOS
7026 NEIDE DE FREITAS DOS SANTOS
7030 EXALTA DE FREITAS SANTOS SOUZA
7047 MARLI MAIA DE ALVARENGA SILVA
7067 MARIA MAIA DE ALVARENGA
7086 JUNIO BORGES DO REGO

Qtde: 6

INDAIA - TRAILER - LANCHES E BEBIDAS C/ ALCOOL

Inscr. Nome

24 MARIA VERA LUCIA CAVALCANTE CHIARELLI
39 FERNANDA OLIVEIRA DE FARIAS
2024 BENEDITO BATISTA DE OLIVEIRA
2046 PEDRO ROBSON DOS REIS BORGES
2096 ROBSON DI FAZIO GUARINI
2098 WANDERLEY LOURENÇO
2109 ANDREA BERNARDINO BAUER
2113 ANTENOR ESTEVES CYPRIANO FILHO
2123 CARLA PERES PINTO
2132 JOSÉ ADRIANO COSTA
2140 GILMAR BARBOSA DOS SANTOS
2147 CARLOS ALEXANDRE PERES PINTO

Qtde: 12



Total geral nesta praia: 76



MAITINGA - CARRINHO DE MÃO - AÇÁI

Inscr. Nome

1783 ADELENY ALMEIDA VERGINAZIO
1788 MARCELO DA CRUZ AMARAL

Qtde: 2

MAITINGA - CARRINHO DE MÃO - COCO VERDE

Inscr. Nome

1347 LUIS RICARDO FERREIRA CARDOSO
5077 RAIMUNDO ANTÔNIO DE JESUS SOUZA
5116 MARIA ROSILDA DA SILVA

Qtde: 3

MAITINGA - CARRINHO DE MÃO - LANCHES E BEBIDAS C/ ALCOOL

Inscr. Nome

1115 ROSECLEIA DO ROSARIO F. CARDOSO
1704 CARLOS ROBERTO NAJAR
1944 JOANA NETA DOS SANTOS
1946 ALEX OLIVEIRA NASCIMENTO
5015 KARINA PEREIRA DE SOUZA
5038 ELLEN NICOLE DE OLIVEIRA FRANCISCO
5048 JOCILDA CRISANTO DOS SANTOS
5050 PAULO ROBERTO CLAUDINO DA SILVA

Qtde: 8

MAITINGA - CARRINHO DE MÃO - LANCHES E BEBIDAS C/ ALCOOL - AMSTEL

Inscr. Nome

1045 GERANILVA RAFAEL DA SILVA
1428 SIMONE FERREIRA DA HORA BRITO
1938 JOSÉ CARLOS DA SILVA
5118 WELTON DA SILVA RAMOS

Qtde: 4

MAITINGA - CARRINHO DE MÃO - MILHO VERDE

Inscr. Nome

83 ARMANDO PEREIRA DE OLIVEIRA
1387 GUILHERME FERREIRA CARDOSO
1866 ANGELA JACILDA DE BRITO
5017 KELLY MARIA DA SILVA
5018 ALEXANDRE LOPES BATISTA
5066 JUDITE ALEXANDRE DA SILVA
5134 RITA PEREIRA DE SOUZA

Qtde: 7

MAITINGA - CARRINHO DE MÃO - SORVETE

Inscr. Nome

5110 DULCINEIA DANTAS DE SOUZA

Qtde: 1

MAITINGA - CARRINHO DE MÃO - SORVETE - SORVETE DO VOVO

Inscr. Nome

1721 LUCI AFFONSO CARREIRA - ME

Qtde: 1



MAITINGA

- CARRINHO DE PRAIA

- ARTIGOS DE PRAIA

Inscr. Nome

7008 JULIO CESAR GUEDES DE SOUZA

Qtde: 1

MAITINGA

- CARRINHO DE PRAIA

- MODA PRAIA

Inscr. Nome

81 FRANCISCO DE ASSIS DA COSTA

7044 JACKELINE KEDJA NASCIMENTO PEREIRA

7073 WALDENIS SIQUEIRA SANTOS

Qtde: 3

MAITINGA

- TRAILER

- LANCHES E BEBIDAS C/ ALCOOL

Inscr. Nome

2019 PEDRO ARTUR DA CUNHA ESTEVES

2062 ZIVANILDA CICERA DA SILVA

2068 SUELI DA SILVA RAMOS

Qtde: 3

Total geral nesta praia: 33



MORRO DE SÃO LOURENÇO - CARRINHO DE MÃO - AÇAÍ

Inscr. Nome

1557 KAUITA RIBEIRO MOFATTO
1616 MARIZA FONSECA

Qtde: 2

MORRO DE SÃO LOURENÇO - CARRINHO DE MÃO - COCO VERDE

Inscr. Nome

1962 WASHINGTON DA HORA DE SOUZA
5084 MARILANE PEREIRA DO ROSARIO SANTOS

Qtde: 2

MORRO DE SÃO LOURENÇO - CARRINHO DE MÃO - LANCHES E BEBIDAS C/ ALCOOL - AMSTEL

Inscr. Nome

1122 SIDNEY GARCEZ

Qtde: 1

MORRO DE SÃO LOURENÇO - CARRINHO DE MÃO - MILHO VERDE

Inscr. Nome

1817 FLORISVALDO ALVES DOS SANTOS FILHO
5027 GLAUCILENE MARIA DOS SANTOS
5078 LAUDY ALVES FERNANDES
5111 JOÃO RODRIGUES BEZERRA

Qtde: 4

MORRO DE SÃO LOURENÇO - CARRINHO DE PRAIA - MODA PRAIA

Inscr. Nome

7103 MARIA APARECIDA MITSUKO ASSARI

Qtde: 1

MORRO DE SÃO LOURENÇO - TRAILER - LANCHES E BEBIDAS C/ ALCOOL

Inscr. Nome

2038 CARLOS ANTONIO VIANA
2067 FELIPE BORGES DE MORAES
2089 LOURIMAR COELHO DA SILVA
2145 LUIZ CARLOS DE MORAES

Qtde: 4

Total geral nesta praia: 14



PERB - ITAGUARE

- CARRINHO DE MÃO

- LANCHES E BEBIDAS C/ ALCOOL

Inscr. Nome

89 MARIANA CHEYENNE AZEVEDO DE ALMEIDA

Qtde: 1

Total geral nesta praia: 1



RIVIERA

- CARRINHO DE MÃO

- AÇAÍ

Inscr. Nome

1323 JUCILEIDE HENRIQUE DA SILVA
1552 CARLOS EDUARDO PERES PINTO
1883 GILMAR LOPES
1911 RUBENS PEREIRA DA SILVA
1922 ADACIANA CARLA DE MORAES
1979 TILIE MARUANA MORENA RODRIGUES
1987 ERMIRIO SIQUEIRA
1996 LUCAS SOUZA SANTOS
5063 LUCIANE DE OLIVEIRA ALVES
5074 MATEUS WASHINGTON DE OLIVEIRA ALVES REIS
5104 EUNICE MENESES ROCHA
5117 RAFAEL SOUZA SANTOS
5125 THALITA ALVES DOS SANTOS
5150 VIVIANE DE OLIVEIRA ALVES

Qtde: 14

RIVIERA

- CARRINHO DE MÃO

- BIQUINI

Inscr. Nome

70 VIVIAN MOLINA FANTINATI

Qtde: 1

RIVIERA

- CARRINHO DE MÃO

- COCO VERDE

Inscr. Nome

63 RUBIA SIMÕES NEPOMUCENO
1006 ANTONIO DE SOUZA
1040 ISRAEL JOÃO DOS SANTOS
1062 JOAO JOSE DOS SANTOS
1073 VLADMIR SUCHOBKOW
1094 MOISES COSTA DOS SANTOS
1104 OTONIEL JOÃO DOS SANTOS
1106 JOSE LUIZ DA SILVA
1124 SEVERINO DANTAS
1127 SEVERINO MANOEL DOS SANTOS
1129 JOSE CICERO DE OLIVEIRA
1141 REGINALDO CORDEIRO DA SILVA
1147 JOSÉ LINEKER DA SILVA RIBEIRO
1150 SUELY RODRIGUES MENDES FERREIRA
1195 AIRTON JOSÉ DA SILVA
1208 RENIVALDO CORDEIRO DA SILVA
1223 ADELMO LOURENÇO DOS SANTOS
1226 JOSÉ ACRÍCIO DA SILVA
1240 EDIVALDO HELENO DA SILVA
1322 MARCELO PEREIRA DOS SANTOS
1332 ALESSANDRO CORDEIRO DA SILVA
1348 ANANDA DE SA XAVIER BARBOSA
1406 DANIEL MANOEL NICANOR
1415 JOSE CARLOS LOURENÇO DOS SANTOS
1435 DEBORA TEODOZIO BATISTA
1472 GRACIANO JOÃO DOS SANTOS
1489 GERMANA PORCINA DA SILVA OLIVEIRA
1491 JOSÉ HELENO DA SILVA IRMAO
1627 LAIANE BANDEIRA BOMFIM
1702 ANA PAULA DOS SANTOS
1764 MARIA TAMIRES HENRIQUE DE SOUZA
1796 CLEBSON NASCIMENTO SANTOS
1929 JOSE DANILO CARVALHO DOS SANTOS
1985 MARCOS DOS SANTOS
5052 THAIS MENDES FERREIRA
5067 ANTONIO COSTA DA SILVA
5121 CICERO SALVINO DA SILVA

Qtde: 37



RIVIERA - CARRINHO DE MÃO - COMIDA ORIENTAL

Inscr. Nome

58 MARCOS VINICIUS ISHI
1999 MARCOS IOSHIRO ISHI

Qtde: 2

RIVIERA - CARRINHO DE MÃO - DOCES E SALGADOS

Inscr. Nome

32 LOURENÇO QUIRINO

Qtde: 1

RIVIERA - CARRINHO DE MÃO - FRUTAS

Inscr. Nome

5119 JOSÉ MARIA MARINHO DOS SANTOS

Qtde: 1

RIVIERA - CARRINHO DE MÃO - LANCHES E BEBIDAS C/ ALCOOL

Inscr. Nome

1167 JOSEFA PINTO DA FONSECA
1249 ADRIANA NASCIMENTO DE FARIAS
1797 ITALA BIANCHA SALCCI ZANARDO
1868 DORALICE FREITAS DE OLIVEIRA
1905 ALEXANDRE ALVES RAMOS

Qtde: 5

RIVIERA - CARRINHO DE MÃO - LANCHES E BEBIDAS C/ ALCOOL - AMSTEL

Inscr. Nome

74 THIAGO FERRÃO DE SOUZA
1001 MARCIO FERNANDO SCHNORR
1101 JOSÉ MARIA PATRICIO
1204 SIDNEI D'ANGELIS

Qtde: 4



RIVIERA		- CARRINHO DE MÃO	- MILHO VERDE
Inscr.	Nome		
1021	RUBIA DE CASSIA COLOMBO G. DOS SANTOS		
1067	MARIA CELESTINA PEREIRA		
1082	MARIA LAUDEJANE ALVES		
1133	ALEXSANDRO JOÃO DOS SANTOS		
1155	CHRISTIAN BARBOSA DA SILVA		
1161	ALINE CARVALHO DOS SANTOS		
1162	MARIA ELIANE DA SILVA SANTOS		
1169	MARIA MARGARIDA DA SILVA		
1174	DANIEL MANOEL NICANOR JUNIOR		
1175	PATRICIA SALVINA DA SILVA		
1216	JOSÉ ERINALDO DA SILVA RIBEIRO		
1256	LUIZ PEDRO FERREIRA		
1265	EDINEUZA ALVES DA SILVA DOS SANTOS		
1270	JOSIVALDO JOSE DOS SANTOS		
1283	EDSON CORDEIRO SILVA		
1354	JOSE ROMERO XAVIER BARBOSA		
1359	ALCIMERE MARIA DE MORAES		
1384	ALEXANDRO JOAO DOS SANTOS		
1413	SEBASTIÃO JOAQUIM DOS SANTOS		
1416	MARIA JOSEILDA DE MENDONÇA		
1418	LUZIA MARIA DA SILVA		
1439	ANA PAULA HERMINIO DE OLIVEIRA		
1473	CRISTIANO LOURENÇO DOS SANTOS		
1487	JOSÉ RENATO DOS SANTOS SOUZA		
1488	MARIA BERNADETE DA SILVA		
1495	VANESSA DOS SANTOS		
1523	MARIA FRANCISCA DE SOUZA		
1575	ANDRELITA DOS SANTOS		
1585	EDMILSON SALVINO DA SILVA		
1878	JOSE DOS SANTOS DO NASCIMENTO		
1893	REINAN JOSE PEREIRA DA SILVA		
1924	CRISTIANE LIMA BARBOSA DA SILVA		
1949	JOSE LOURENÇO FILHO		
5013	MARTA MARIA DA SILVA		
5114	MATEUS ROCHA DE SOUSA		
5120	LINDALVA MARIA DA SILVA		
5136	CATILENE BANDEIRA BOMFIM		

Qtde: 37

RIVIERA		- CARRINHO DE MÃO	- RASPADINHA
Inscr.	Nome		
1903	HELEN CRISTINA BOVO PIRES		
1961	MARCIO BOVO		

Qtde: 2

RIVIERA		- CARRINHO DE MÃO	- SORVETE
Inscr.	Nome		
5012	MARTINS E SANTOS COMERCIO DE SORVETES LTD		

Qtde: 1

RIVIERA		- CARRINHO DE MÃO	- SORVETE - NAPOLE
Inscr.	Nome		
1304	M. G. SORVETES LTDA - EPP		

Qtde: 1

RIVIERA		- CARRINHO DE MÃO	-
Inscr.	Nome		
1660	LETICIA SOUZA MORAES		
1661	OROILDO MORAES SOUZA		
1666	ANDRESSA SOUZA MORAES		

Qtde: 3



RIVIERA	- CARRINHO DE PRAIA	- ARTIGOS DE PRAIA
Inscr.	Nome	
7001	MARCELO SANTANA DOS SANTOS	
7004	JOSÉ CELSO RODRIGUES LUIZ	
7009	GILSON ALVES DE SOUZA	
7011	DANIEL BORGES DO REGO	
7015	MANUEL DE ASSIS FERREIRA	
7017	MARQUENIA PEREIRA ROSA DE ASSIS	
7027	DIOMAR BORGES DO REGO	
7045	MARIA MADALENA LOPES BORGES	

Qtde: 8

RIVIERA	- CARRINHO DE PRAIA	- BIJUTERIA
Inscr.	Nome	
7091	MARINES MATOS DA SILVA	

Qtde: 1

RIVIERA	- CARRINHO DE PRAIA	- BIJUTERIA E BOLSA
Inscr.	Nome	
7076	REGINARIO MATOS DA SILVA	

Qtde: 1

RIVIERA	- CARRINHO DE PRAIA	- BIJUTERIA E OCULOS
Inscr.	Nome	
31	JOSE WAGNER MATOS DA SILVA	

Qtde: 1

RIVIERA	- CARRINHO DE PRAIA	- BIJUTERIA, ARTESANATO E TATUAGEM DE HENNA
Inscr.	Nome	
55	LAIS AMANDA DO AMARAL ARAUJO	

Qtde: 1

RIVIERA	- CARRINHO DE PRAIA	- BIJUTERIA, ROUPA, CHAPEU
Inscr.	Nome	
7056	ANA CLAUDIA BOLINA MENDES	

Qtde: 1

RIVIERA	- CARRINHO DE PRAIA	- BIQUINI
Inscr.	Nome	
7107	DANIELLA AUBREY CLARKE	

Qtde: 1

RIVIERA	- CARRINHO DE PRAIA	- CANGA, CHAPEU E BRINQUEDO
Inscr.	Nome	
7035	VERA LUCIA DE JESUS	

Qtde: 1



RIVIERA - CARRINHO DE PRAIA - MODA PRAIA

Inscr. Nome

7014 MARCELO JOSE DE SIQUEIRA
7025 ALCINO ALVES PEREIRA
7031 HENRIQUE PEREIRA ROSA
7032 JOSÉ ANTONIO BARBOSA
7038 ANA SOARES SALES
7053 GABRIEL DA MOTA ANDRADE
7065 LUCIMAR ARAUJO DOS SANTOS
7078 JOSÉ GLAUMON PEREIRA ASSIS
7081 EULÁLIA BATISTA DE SOUZA
7088 SILVANO MARTINS NETO
7092 LUCAS ALEXANDRE FRANZON
7095 GLAUZINEI PEREIRA DE ASSIS
7099 DAVI ROBERTO DE OLIVEIRA

Qtde: 13

RIVIERA - CARRINHO DE PRAIA - MODA PRAIA E ACESSORIOS

Inscr. Nome

7094 LUCIANA GARCIA DE FRANCESCO

Qtde: 1

RIVIERA - SACOLA - ARTIGOS DE PRAIA

Inscr. Nome

9371 PEDRO PAULO GARCIA DE FRANCESCO
9439 JOSEFA MARISTELA BEZERRA DE LIMA

Qtde: 2

RIVIERA - SACOLA - BIQUINI

Inscr. Nome

56 MUNIK DE LIMA

Qtde: 1

RIVIERA - SACOLA - MODA PRAIA

Inscr. Nome

9421 PAULO BEZERRA DE LIMA

Qtde: 1

RIVIERA - TRAILER - AÇAÍ

Inscr. Nome

2124 GISELE ROCHA DA SILVA RODRIGUES

Qtde: 1

RIVIERA - TRAILER - COMIDA ORIENTAL

Inscr. Nome

2115 PATRICIA YUMI LEMES ISHI
2127 MARIA JOSE DE LIMA

Qtde: 2



RIVIERA

- TRAILER

- LANCHES E BEBIDAS C/ ALCOOL

Inscr. Nome

2006	SIRLENE BORGES DE MORAES
2020	NATHALIA TORTORETTO
2023	ELAINE DE ANDRADE
2028	EDUARDO DE TOLEDO RAMOS ANTUNES
2030	KAIQUE ZDRILIC DOS SANTOS OLIVIERA
2041	CLAUDIO MANOEL DOS SANTOS
2051	ELIANA FRIAS DE CARVALHO
2053	IZABEL ALVES DA SILVA
2054	ORLANDO MONTES DA SILVA
2056	GERONIMO ALVES DOS SANTOS
2057	NEUSA LICASTRO CUNACIA
2058	ROBERTO CARLOS RODRIGUES
2063	JOSÉ ALVES DE MORAES
2083	ALBANIZA FILGUEIRA DE A. FERREIRA
2087	JOSEFA ALAIDE DA SILVA
2088	LUIZ FERREIRA
2090	RAFAEL AUGUSTO FRIAS CARVALHO
2102	CRISTIANE OLIVEIRA DA PEDRA
2111	SEVERINA PEDROSA DE LIMA
2112	ALBERTO DOS SANTOS GARCIA
2116	MARCELO PINTO DOS SANTOS
2118	KONSTANTIN TROTSIUK FILHO
2121	GABRIEL ADEILDO DOS SANTOS
2122	CARLOS ADALBERTO DE LIMA
2126	RAONI PERSIO ARAUJO DEL PERSIO
2133	EZILDA ELISABETE DOS SANTOS
2134	MAURICIO ALVES DE OLIVEIRA
2136	MARIA FRANCINEIDE XAVIER LIBERATO
2138	TAMIRES LIBERATO DE JESUS

Qtde: 29

Total geral nesta praia: 174



SESC - CARRINHO DE MÃO - AÇÁI

Inscr. Nome

5057 GABRIEL VINICIUS DANTAS BASTOS
5109 LUIZ BASTOS DOS SANTOS

Qtde: 2

SESC - CARRINHO DE MÃO - COCO VERDE

Inscr. Nome

1209 ZILDA PEREIRA DE OLIVEIRA
1210 CLEONICE DA SILVA LUIZ
1749 ELLVIS CRISTIANO RODRIGUES NORONHA
1801 ZILMAR GOMES DA SILVA

Qtde: 4

SESC - CARRINHO DE MÃO - LANCHES E BEBIDAS C/ ALCOOL

Inscr. Nome

46 ANTONIO CORREIA DE ARAUJO FILHO
59 MARIA DO CARMO FARIA
1706 MAYARA AMORIM CORREIA
1973 MIRACI GONÇALVES BISPO
5037 LUIZ CARLOS BOTEGA
5042 GENES DO CARMO BARBOSA
5064 SIMONE RODRIGUES RAMOS

Qtde: 7

SESC - CARRINHO DE MÃO - LANCHES E BEBIDAS C/ ALCOOL - AMSTEL

Inscr. Nome

41 OSWALDO OLIVATTO FILHO
42 MARILEIDE GONÇALVES PUIG
57 ERALDO JOSÉ RODRIGUES DOS SANTOS
1086 MARIA JOSE OLIVEIRA DOS SANTOS
1960 ADRIANA APARECIDA RAMOS

Qtde: 5

SESC - CARRINHO DE MÃO - MILHO VERDE

Inscr. Nome

1534 MARILUCE DA SILVA
1565 SEVERIANO SEBASTIÃO FERREIRA
1879 SONIA MARIA PEREIRA DO NASCIMENTO
1926 FRANCISCO VICENTE DA SILVA

Qtde: 4

SESC - CARRINHO DE PRAIA - ARTESANATOS

Inscr. Nome

7090 ANGELINA ANDRADE BARBOSA

Qtde: 1

SESC - CARRINHO DE PRAIA - ARTIGOS DE PRAIA

Inscr. Nome

7102 MARIA DE FATIMA MELO TOLEDO
7106 DESIREÉ DONDA

Qtde: 2

SESC - CARRINHO DE PRAIA - BIJUTERIA, ARTESANATO E CHAPEU

Inscr. Nome

7028 JOÃO NACIR GABRIEL

Qtde: 1



SESC - CARRINHO DE PRAIA - BIJUTERIA, ROUPAS E ACESSÓRIOS

Inscr. Nome

7042 NAIR BATISTA DE CAMARGO CLEMENTE

Qtde: 1

SESC - CARRINHO DE PRAIA - MODA PRAIA

Inscr. Nome

7010 ANDRÉ LUIZ GUEDES
7021 MARIA JOSIANA DOS SANTOS
7036 GRACIENE MARIA DOS SANTOS
7043 JODIANE DA SILVA DE SANTANA
7048 IGOR DE OLIVEIRA RAPATÃO
7051 MARIA APARECIDA CONCEIÇÃO DIAS
7055 AMANDA BRUNA DE FREITAS PEREIRA
7061 TATIANE APARECIDA DE OLIVEIRA
7063 SUSAN MISSAE ASSARI
7077 SANDRA CRISTINA SILVA DE SOUZA
7083 SONIA ALVES DE OLIVEIRA
7085 ELVIO LUCAS PANIZZON
7089 CLEA DE FREITAS SANTOS
7093 SIMONE SALLES DA SILVEIRA
7097 VALERIA DE ANDRADE BARBOSA

Qtde: 15

SESC - TRAILER - LANCHES E BEBIDAS C/ ALCOOL

Inscr. Nome

2031 CAROLINE LUIZ ESTEVES SANTOS
2034 LOURDES MAGALHÃES SILVA
2035 WATARU ASSARI
2114 ANDREIA ANTUNES PAIVA
2139 DOLORES BARAÇAL ALVAREZ
2141 CELITA PACHECO LIMA
2150 IARI TROVÃO

Qtde: 7

Total geral nesta praia: 49



TODAS AS PRAIAS

- CARRINHO DE MÃO

- SORVETE

Inscr. Nome

1059 LAURENTINO SORVETES LTDA
1184 RENATA FELITTI MARINS SORVETERIA - ME
1290 LITORAL SORVETES LTDA - EPP
1297 JAMERSON BARROS VASCONCELOS - ME
1382 ENSEADA DISTRIBUIDORA DE SORVETES EALIMEN
1520 ADRIANA S. M. DE SOUZA SORVETERIA ME
1621 ARLENE CRISTINA FERREIRA SILVEIRA ME
1658 BOTE 10 DISTRIBUIDORA LTDA - ME
5076 J & M COMERCIO DE ALIMENTOS LTDA
5081 MARINAS DISTRIBUIDORA EIRELI - EPP
5148 LUIZ PEDRO DE FARIA - MEI

Qtde: 11

TODAS AS PRAIAS

- CARRINHO DE MÃO

- SORVETE - CACAU SHOW

Inscr. Nome

1215 ICE COMPANY DISTRIBUIDORA LTDA - ME

Qtde: 1

TODAS AS PRAIAS

- CARRINHO DE MÃO

- SORVETE - NAPOLE

Inscr. Nome

65 MOR SORVETERIA LTDA ME

Qtde: 1

Total geral nesta praia: 13



VISTA LINDA

- CARRINHO DE MÃO

- AÇAÍ E CUPUAÇU

Inscr. Nome

5103 VALERIA RODRIGUES SOUZA

Qtde: 1

VISTA LINDA

- CARRINHO DE MÃO

- AÇAÍ, CUPUAÇU E SALADA DE FRUTA

Inscr. Nome

1586 BIANCA SANCHES MARTINS

Qtde: 1

VISTA LINDA

- CARRINHO DE MÃO

- AÇAÍ

Inscr. Nome

1805 OLINDA AUGUSTA TAMEIRÃO MUSCIACCHIO

5122 IVAN DE ALMEIDA SOUZA

5142 DAVI DOS SANTOS

Qtde: 3

VISTA LINDA

- CARRINHO DE MÃO

- COCO VERDE

Inscr. Nome

1773 NATHAN ALVES DA SILVA

1859 ELZA GOULART DE OLIVEIRA

Qtde: 2

VISTA LINDA

- CARRINHO DE MÃO

- LANCHES E BEBIDAS C/ ALCOOL

Inscr. Nome

1143 MARIA DA CONCEIÇÃO DOS SANTOS SALATINI

1152 CRISTIANE ACÁCIA SCHWENDTNER

5020 JOSIVAN MACENA

5085 SOLANGE MUNIZ DE OLIVEIRA

Qtde: 4

VISTA LINDA

- CARRINHO DE MÃO

- LANCHES E BEBIDAS C/ ALCOOL - AMSTEL

Inscr. Nome

18 RAFAEL RODRIGUES DE MATOS

40 JOSÉ FERNANDES SEVERO

1080 REGINA BEATRIZ DOS SANTOS

1775 MARIA DO AMPARO SILVA DO CARMO

1895 MARCOS ALEXANDRE EMBOAVA SANCHES MARTIN

1970 TALITA APARECIDA FRANCISCO DE SOUZA

Qtde: 6

VISTA LINDA

- CARRINHO DE MÃO

- MILHO VERDE

Inscr. Nome

1026 CARLOS VERMELHO LIMBERG

1103 NATERCIO LOPES DE OLIVEIRA

1451 JOSENICE CICERA DA SILVA

1908 ADRIANO PEREIRA NUNES

1928 GESSI VIANA DA SILVA

1956 LAURENI PEREIRA DA SILVA

5053 MANOEL MESSIAS BARBOSA DUTRA

5145 ETIENE MENDES

Qtde: 8

VISTA LINDA

- CARRINHO DE MÃO

- PIPOCA

Inscr. Nome

7023 WELINGTON DE LIMA SANTOS

Qtde: 1



VISTA LINDA - CARRINHO DE MÃO - RASPADINHA

Inscr. Nome

1561 ZELINDA EUFRASIO DE SOUZA

Qtde: 1

VISTA LINDA - CARRINHO DE MÃO - SORVETE

Inscr. Nome

1623 KAMIO YANAI SORVETERIA

1791 JOSÉ JULIO DE OLIVEIRA

Qtde: 2

VISTA LINDA - CARRINHO DE PRAIA - ARTIGOS DE PRAIA

Inscr. Nome

7005 MARIA GOMES ALVES DA ROCHA

7016 LINDIOMAR ALVES DA ROCHA

7071 ROSANA RODRIGUES DOS SANTOS NASCIMENTO

Qtde: 3

VISTA LINDA - CARRINHO DE PRAIA - MODA PRAIA

Inscr. Nome

7052 SIDNEI ALVES DA ROCHA

7068 ANDERSON ALVES DA ROCHA

Qtde: 2

VISTA LINDA - SACOLA - ARTIGOS DE PRAIA

Inscr. Nome

9499 LUIZ PAULO VIEIRA

Qtde: 1

VISTA LINDA - TRAILER - LANCHES E BEBIDAS C/ ALCOOL

Inscr. Nome

2001 ANGELITA DE BRITO REGO

2009 DULCINÉIA VIEIRA DA SILVA

2010 SILVANO CEDRAN

2011 IRINICE DA SILVA SANTOS

2016 SHEILA DAS GRAÇAS SANCHES

2094 LAURO RAMOS JUNIOR

2099 CARLOS ALBERTO PEREIRA DOS SANTOS

2105 LUZENITA CORREIA DE MENEZES

Qtde: 8

Total geral nesta praia: 43

Total Geral: 609



Prefeitura do Município de Bertioga
Estado de São Paulo
Estância Balneária

DECRETO N. 4.324, DE 07 DE DEZEMBRO DE 2023

Abre Crédito Adicional Suplementar no orçamento do Poder Executivo Municipal no valor de R\$ 598.000,00 (quinhentos e noventa e oito mil reais).

Eng.º Caio Matheus, Prefeito do Município de Bertioga, no uso das atribuições que lhe são conferidas por Lei,

CONSIDERANDO o disposto na Lei Municipal n. 1.500, de 16 de dezembro de 2022, e por ser necessário que os créditos adicionais sejam abertos por Decreto do Poder Executivo, consoante estabelece o artigo 42, da Lei Federal n. 4.320/64;

DECRETA:

Art. 1º Por este Decreto fica aberto Crédito Adicional Suplementar no orçamento do Poder Executivo Municipal no valor de R\$ 598.000,00 (quinhentos e noventa e oito mil reais), destinado às seguintes dotações orçamentárias:

UNID	FUNCIONAL PROGRAMÁTICA	NATUREZA DA DESPESA	VÍNCULO	DOT	VALOR	JUSTIFICATIVA
01.21.01	18.541.0181.2.020	3.1.91.13.00	01.000.0000	308	R\$ 100.000,00	PESSOAL CIVIL
01.23.04	04.122.0106.2.086	3.3.90.36.00	01.000.0000	413	R\$ 5.000,00	PESSOAL CIVIL
01.33.01	28.845.0912.0.023	3.3.90.47.00	01.000.0000	718	R\$ 482.000,00	CONTRIBUIÇÃO AO PASEP
01.33.01	28.846.0911.0.022	3.3.90.91.00	01.000.0000	720	R\$ 11.000,00	REQUISITÓRIO DE PEQUENO VALOR
TOTAL					R\$ 598.000,00	

Art. 2º As despesas com a abertura de Crédito Adicional Suplementar de que trata o artigo 1º deste Decreto serão cobertas com recursos oriundos da anulação das seguintes dotações orçamentárias:

UNID	FUNCIONAL PROGRAMÁTICA	NATUREZA DA DESPESA	VÍNCULO	DOT	VALOR	RECURSO
01.23.04	04.122.0106.2.086	3.3.90.30.00	01.000.0000	412	R\$ 5.000,00	VINCULADO
01.33.01	28.846.0911.0.022	3.1.90.91.00	01.000.0000	719	R\$ 11.000,00	ORDINÁRIO
01.33.01	99.999.0996.9.999	9.9.99.99.00	01.000.0000	721	R\$ 100.000,00	ORDINÁRIO
01.33.01	99.999.0996.9.999	9.9.99.99.00	08.000.0000	721	R\$ 482.000,00	ORDINÁRIO
TOTAL					R\$ 598.000,00	

Art. 3º Este Decreto entra em vigor na data de sua publicação, revogadas as disposições em contrário.

Bertioga, 07 de dezembro de 2023.

Eng.º Caio Matheus
Prefeito do Município



Prefeitura do Município de Bertioga
Estado de São Paulo
Estância Balneária

DECRETO N. 4.325, DE 07 DE DEZEMBRO DE 2023

Dispõe sobre alteração orçamentária, por remanejamento e transposição, no orçamento do Poder Executivo Municipal, no valor de R\$ 286.000,00 (duzentos e oitenta e seis mil reais).

Eng.º Caio Matheus, Prefeito do Município de Bertioga, no uso das atribuições legais que lhe são conferidas por Lei, e

CONSIDERANDO o disposto no art. 25, § 1º, da Lei Municipal n. 1.481, de 07 de julho de 2022, bem como a necessidade de adequação orçamentária junto às Secretarias Municipais de Educação – SE; Meio Ambiente – SM; e Fazenda - SF;

DECRETA:

Art. 1º Por este Decreto fica alterado, por remanejamento e transposição, o orçamento do Poder Executivo Municipal no valor de R\$ 286.000,00 (duzentos e oitenta e seis mil reais), destinado às seguintes dotações orçamentárias:

UNID	FUNCIONAL PROGRAMÁTICA	NATUREZA DA DESPESA	VÍNCULO	DOT	VALOR	JUSTIFICATIVA
01.19.04	12.365.0054.1.093	4.4.90.51.00	01.000.0000	165	R\$ 136.000,00	ADITIVO PARA REFORMA DA NEIM TEODORO QUIRINO
01.21.01	18.541.0183.2.261	4.4.90.51.00	01.000.0000	336	R\$ 130.000,00	REPARO DE DANOS CAUSADOS NAS INSTALAÇÕES DO CGBR (CENTRO DE GERENCIAMENTO E BENEFICIAMENTO DE RESÍDUOS), DEVIDO A AÇÃO DE FORTE VENTANIA
01.33.01	04.123.0221.2.022	3.3.90.39.00	01.000.0000	695	R\$ 20.000,00	CONTRATAÇÃO DE MENOR APRENDIZ
TOTAL					R\$ 286.000,00	

Art. 2º A alteração orçamentária, por remanejamento e transposição, de que trata o artigo 1º deste Decreto será coberta com recursos oriundos da anulação das seguintes dotações orçamentárias, conforme segue:

UNID	FUNCIONAL PROGRAMÁTICA	NATUREZA DA DESPESA	VÍNCULO	DOT	VALOR	RECURSO
01.19.05	12.361.0055.1.094	4.4.90.51.00	01.000.0000	187	R\$ 136.000,00	ORDINÁRIO
01.21.01	18.541.0181.2.175	3.3.90.30.00	01.000.0000	314	R\$ 30.000,00	ORDINÁRIO
01.21.01	18.541.0181.2.175	3.3.90.39.00	01.000.0000	316	R\$ 100.000,00	ORDINÁRIO
01.33.01	28.843.0911.0.021	3.2.90.21.00	01.000.0000	714	R\$ 20.000,00	ORDINÁRIO
TOTAL					R\$ 286.000,00	

Art. 3º Este Decreto entra em vigor na data de sua publicação, revogadas as disposições em contrário.

Bertioga, 07 de dezembro de 2023.

Eng.º Caio Matheus
Prefeito do Município



Prefeitura do Município de Bertioga
Estado de São Paulo
Estância Balneária

DECRETO N. 4.326, DE 08 DE DEZEMBRO DE 2023

Altera a denominação da área livre de uso comum do Loteamento Costa do Sol para área livre destinada a espaços verdes públicos.

Eng.º Caio Matheus, Prefeito do Município de Bertioga, no uso das atribuições legais que lhe são conferidas por Lei, e

CONSIDERANDO que o Loteamento Costa do Sol foi aprovado na vigência do Decreto-Lei n. 271, de 28 de fevereiro de 1967, por meio do Alvará de Aprovação nº 24, em 03 de fevereiro de 1975, conforme processo administrativo nº 4155/74;

CONSIDERANDO que nos termos do art. 4º, desde a data da inscrição do loteamento passam a integrar o domínio público de Município as vias e praças e as áreas destinadas a edifícios públicos e outros equipamentos urbanos, constantes do projeto e do memorial descritivo, dispositivo que foi mantido com o advento da Lei n. 6766/79;

CONSIDERANDO que, mesmo com a clara redação dos referidos dispositivos legais, necessário tornar público que o Loteamento Costa do Sol possui áreas públicas destinadas a sistema de circulação e implantação de equipamentos urbanos, e a edifícios públicos, e a preservação de cobertura vegetal, que desempenham função primordial na composição harmoniosa da paisagem urbana tanto pela localização e dimensionamento como pelos usos a que lhe são destinados, conforme o Anexo I do presente Decreto; áreas estas que integram o domínio do Município, em que pese não possuïrem matrículas próprias perante o Cartório de Registro de Imóveis competente;

CONSIDERANDO que as denominações das áreas públicas do Loteamento, conforme constam na planta aprovada (“áreas livres de uso comum”), devem ser adequadas para garantir que a atuação do Poder Público se dê de forma clara, transparente e eficaz, para as futuras autorizações de supressão de vegetação, bem como regularização da compensação ambiental no Loteamento Costa do Sol, em obediência aos princípios previstos no art. 37, da Constituição Federal;

CONSIDERANDO que a Prefeitura do Município de Bertioga confirmou os dados constantes do Quadro de Áreas do projeto aprovado e registrado do loteamento Costa do Sol; e

CONSIDERANDO que o Plano Diretor de Bertioga, prevê como diretrizes do Sistema Municipal de Áreas Verdes a ampliação da arborização de praças, parques e espaços livres de uso público, bem como de canteiros centrais (art. 80, VI, d);

DECRETA:



Prefeitura do Município de Bertioga

Estado de São Paulo

Estância Balneária

Art. 1º Fica **ALTERADA A DENOMINAÇÃO** da “área livre de uso comum” do Loteamento Costa do Sol para “**ÁREA LIVRE DESTINADA A ESPAÇOS VERDES PÚBLICOS**”.

Art. 2º Fica confirmado o Quadro de Áreas do Loteamento Costa do Sol, conforme constante no Anexo I, do presente decreto.

Art. 3º As áreas livres destinadas a espaços verdes públicos ora definidas pelo presente decreto poderão ser computáveis para as futuras autorizações de supressão de vegetação do Loteamento Costa do Sol, até o limite das áreas disponíveis para compensação descritas no Anexo I.

Art. 4º Este Decreto entra em vigor na data de sua publicação, revogadas as disposições em contrário.

Bertioga, 08 de dezembro de 2023. (PA n. 5559/2017-2)

Eng.º Caio Matheus
Prefeito do Município



Prefeitura do Município de Bertioga

Estado de São Paulo

Estância Balneária

ANEXO I

ÁREA LIVRE DESTINADA A ESPAÇOS VERDES PÚBLICOS

ALDEVP-01 A = 11.076,80m²; ALDEVP-02 A = 26.052,27m²; ALDEVP-03 A = 12.317,73m²; ALDEVP-04 A = 20.176,17m²; ALDEVP-05 A = 51.176,30m²; ALDEVP-06 A = 37.455,65m² / ALComum 05 A = 10.310,00m²; ALDEVP-07 A = 9.291,18m²; ALDEVP-08 A = 6.177,19m²; ALDEVP-09 A = 9.719,53m²; ALDEVP-10 A = 26.152,49m²; ALDEVP-11 A = 59.309,86m²; ALDEVP-12 A = 4.892,67m²; ALDEVP-13 A = 1.257,96m²; ALDEVP-14 A = 1.259,91m²; ALDEVP-15 A = 39.351,52m²; ALDEVP-16 A = 20.774,72m²; ALDEVP-17 A = 1.257,75m²; ALDEVP-18 A = 1.257,01m²; ALDEVP-19 A = 1.259,74m²; ALDEVP-20 A = 1.263,06m²; ALDEVP-21 A = 8.400,69m²; ALDEVP-22 A = 3.348,07m²; ALDEVP-23 A = 465,65m²; ALDEVP-24 A = 51.648,15m²; ALDEVP-25 A = 100.914,78m²; ALDEVP-26 A = 30.805,83m²; ALDEVP-27 A = 6.258,76m²; ALDEVP-28 A = 45.307,03m²; ALDEVP-29 A = 14.548,30m²; ALDEVP-30 A = 1.188,81m²; ALDEVP-31 A = 132.186,85m²; ALDEVP-32 A = 10.834,67m²; ALDEVP-33 A = 28.682,34m²; ALDEVP-34 A = 1.230,70m²; ALDEVP-35 A = 3.742,61m²; ALDEVP-36 A = 9.127,62m²; ALDEVP-37 A = 51.645,77m²; ALDEVP-38 A = 1.549,83m²; ALDEVP-39 A = 60.089,12m²; ALDEVP-40 A = 6.515,23m²; ALDEVP-41 A = 10.330,54m²; ALDEVP-42 A = 1.260,90m²; ALDEVP-43 A = 72.460,78m²; ALDEVP-43A A = 625,82m²; ALDEVP-43B A = 709,81m²; ALDEVP-43C A = 7.580,76m²; ALDEVP-43D A = 1.922,17m²; ALDEVP-43E A = 1.258,64m²; ALDEVP-44 A = 63.684,38m²; ALDEVP-45 A = 4.860,78m²; ALDEVP-46 A = 21.585,64m²; ALDEVP-47 A = 43.976,65m²; ALDEVP-48 A = 10.556,98m²; ALDEVP-49 A = 3.279,03m²; ALDEVP-50 A = 7.138,78m²; ALDEVP-51 A = 1.494,82m²; ALDEVP-52 A = 1.219,07m²; ALDEVP-53 A = 1.260,48m²; ALDEVP-54 A = 5.802,39m²; ALDEVP-55 A = 85.450,14m²; ALDEVP-56 A = 4.299,41m²; ALDEVP-57 A = 7.230,88m².

TOTAL ALDEVP = 1.278.269,18m²

ÁREA LIVRE DESTINADA A EQUIP. ESPORTIVOS E DE RECREAÇÃO

EER-01 A = 70.771,74m²; EER-02 A = 63.062,90m².

TOTAL EER A = 133.834,64m²

ÁREA A SER DESTACADA

ASD-JUCÁS A = 6.278,90m²; ASD-ETA A = 4.001,92m².

TOTAL ASD A = 10.730,82m²

ÁREA VERDE PÚBLICA

AVP-01 A = 107.213,27m²; AVP-02 A = 238.753,47m²; AVP-03 A = 34.257,29m²; AVP-04 A = 2.603,29m²; AVP-05 A = 973,87m²; AVP-06 A = 27.198,81m².

TOTAL AVP = 411.000,00m²

ÁREA INSTITUCIONAL

AI-01 A = 36.400,00m²; AI-02 A = 16.800,00m²; AI-03 A = 51.408,84m²; AI-04-a A = 112.962,83m²; AI-04-b A = 3.457,17m².

TOTAL AI A = 221.028,84m²

ALComum 05 A = 10.310,00m²



Prefeitura do Município de Bertioga
Estado de São Paulo
Estância Balneária

PORTARIA N. 862, DE 04 DE DEZEMBRO DE 2023

Prorroga a retribuição pecuniária concedida ao servidor público municipal que menciona e dá outras providências.

Eng.º Caio Matheus, Prefeito do Município de Bertioga, no uso das suas atribuições que lhe são conferidas por Lei e,

CONSIDERANDO a autorização contida na Lei Municipal n. 556, de 04 de dezembro de 2003, que prevê a concessão de retribuição pecuniária aos Fiscais da Prefeitura do Município de Bertioga que utilizarem o veículo particular nas diligências;

CONSIDERANDO que esta medida é de relevante interesse público para a Administração Pública, pois possibilita que os Fiscais sejam aproveitados por completo em suas funções, sem que para isso haja rodízio na utilização dos serviços oficiais;

CONSIDERANDO que o servidor preencheu todos os requisitos previstos na Lei Municipal n. 556, de 04 de dezembro de 2003 e no Decreto n. 1.378, de 24 de abril de 2009, instruindo regularmente seu pedido de prorrogação da concessão do benefício;

CONSIDERANDO que as Planilhas de Controle de Registro do Veículo foram juntadas aos autos, demonstrando seu efetivo uso nas ações fiscalizadoras no Município, sem interrupção;

RESOLVE:

Art. 1º PRORROGAR, por até 06 (seis) meses, a partir de 1º de novembro de 2023, a retribuição pecuniária concedida ao servidor **ANDRÉ FERAUCHE**, Fiscal, Registro Funcional n. 1082, nos termos do art. 2º, § 2º, da Lei Municipal n. 556, de 04 de dezembro de 2003, e do parágrafo único, do art. 2º do Decreto n. 1.378, de 24 de abril de 2009.

Art. 2º Esta Portaria entra em vigor na data de sua publicação, retroagindo os seus efeitos a 1º de novembro de 2023, revogadas as disposições em contrário.

Bertioga, 04 de dezembro de 2023. (PA n. 9145/03-3)

Eng.º Caio Matheus
Prefeito do Município



Prefeitura do Município de Bertioga
Estado de São Paulo
Estância Balneária

PORTARIA N. 863, DE 08 DE DEZEMBRO DE 2023

Altera a Portaria n. 134, de 03 de fevereiro de 2023, que designou a comissão para análise dos recursos administrativos de impugnação de acréscimo de área identificada por processo de aerolevanteamento, nos termos que especifica.

Eng.º Caio Matheus, Prefeito do Município de Bertioga, no uso das atribuições que lhe são conferidas por Lei e,

CONSIDERANDO a solicitação da Secretária Municipal da Fazenda, através dos autos do processo administrativo n. 775/2023;

RESOLVE:

Art. 1º ALTERAR a Portaria n. 134, de 03 de fevereiro de 2023, que designou a **COMISSÃO** para análise das solicitações de impugnação de acréscimo de área identificada por processo de aerolevanteamento, para fomento ao uso da tecnologia de georreferenciamento e para integração entre as secretarias municipais, que passa a vigorar com a seguinte redação:

“Art. 1º

.....

VI – Guilherme Teixeira de Almeida – Registro n. 6323;

.....” (NR)

Parágrafo único. Fica concedido, mensalmente, ao servidor acima mencionado, gratificação pelo serviço extraordinário correspondente a 30% (trinta por cento) sobre o vencimento básico do nível 10-A, nos termos do caput do art. 1º, do Decreto Municipal n. 1989/13, observado o limite estabelecido no § 2º, do mesmo diploma legal, até a data da homologação do referido concurso público.

Art. 2º Esta Portaria entra em vigor na data de sua publicação, revogadas as disposições em contrário.

Bertioga, 08 de dezembro de 2023. (PA n. 775/2023)

Eng.º Caio Matheus
Prefeito do Município



Prefeitura do Município de Bertioga
Estado de São Paulo
Estância Balneária

PORTARIA N. 864, DE 08 DE DEZEMBRO DE 2023

Exonera, a pedido, a servidora pública que menciona e dá outras providências.

Eng.º Caio Matheus, Prefeito do Município de Bertioga, no uso das suas atribuições que lhe são conferidas por Lei e,

CONSIDERANDO que nos termos do art. 41, da Lei Municipal n. 129, de 29 de agosto de 1995, a exoneração de cargo efetivo dar-se-á a pedido do servidor ou de ofício, e que foi solicitado através do processo administrativo n. 11344/2023, pela servidora, a exoneração do cargo de provimento efetivo de Inspetor de Alunos;

RESOLVE:

Art. 1º EXONERAR, a pedido, a partir de 1º de dezembro de 2023, a servidora pública **JULIA APARECIDA ALVES DOS SANTOS**, Registro Funcional n. 6676, do cargo de provimento efetivo de **INSPETOR DE ALUNOS**, nomeada pela Portaria n. 313/2023.

Art. 2º Esta Portaria entra em vigor na data de sua publicação, retroagindo os seus efeitos a 1º de dezembro de 2023, revogadas as disposições em contrário.

Bertioga, 08 de dezembro de 2023 (PA n. 11344/2023)

Eng.º Caio Matheus
Prefeito do Município